TEXT REFÓS DEL PLA D'ORDENACIÓ URBANÍSTICA

MUNICIPAL D'ARGENTONA VERIFICAT PEL PLE CORPORATIU

EN SESSIÓ DE 2 DE NOVEMBRE DE 2020

CPISR-1 C
Miriam Tenas
Camps

Firmado digitalmente
por CPISR-1 C Miriam
Tenas Camps
Fecha: 2020.11.11
12:35:15 +01'00'

POUM pla d'ordenació urbanística municipal
D'ARGENTONA

Paisatgístics i Ambientals

Catàleg de Bens protegits

Text refós segons acord CTUB de 18 juliol 2019

4 Arbres

A1-01	MARGALLÓ DE LA PLAÇA NOVA	Al parterre de la Plaça Nova al costat del Cr. Les Parres
A2-02	PI DEL PASSATGE GALLIFA BALLOT	Es troba en una illeta al Passatge Gallifa Ballot
A2-03	LLEDONER DEL PUIG	A Cal rei, al veïnat del Puig, davant de la casa
A2-04	EUCALIPTUS DE CAN BALADIA	A can Baladia, prop del carrer Baró de Viver
A2-05	EVÒNIM DE CAN BALADIA	A l'entrada de can Baladia, a l'esquerra.
A2-06	BÚTIA DE CAN BALADIA	A un parterre que es troba a l'entrada per vehicles a can Baladia
A3-01	CIRERER GROS DE LA FONT DEL FERRO	Al torrent, a sobre la Font del ferro
A3-02	ROURE DEL TORRENT DE MADÀ	Al torrent de Madà, entre la carretera de Vilassar i can Garí.
A3-03	ALZINA DE LA PLANA DE L'ARRÒS	A la Plana de l'Arròs, entre l'ITV i can Garí
A3-04	MORERA DE LA PLANA DE L'ARRÒS	A la Plana de l'Arròs, entre l'ITV i can Garí
A3-05	ALZINA DEL TORRENT DE LES MATEVES	Al costat immediat del torrent de les Mateves
A4-01	PI DE CAN RIUDEMEIA	A la part de dalt del camí de can Riudemeia, prop de la masia.
A4-02	LLEDONER DE CAN CABOT	A l'era de la masia de can Cabot
A4-03	SURERA DE CAN BADA	Al marge de la carretera d'Argentona Dosrius, aprop de can Bada
A4-04	ROURE MARTINENC DEL MOT DEL ROS	A darrera Cal Ros, al costat dret vist des del davant de la masia
A4-05	ROURE REBOLL DEL MOT DEL ROS	Al mot del Ros de la riera de Pins, entre el pou i cal Ros
A4-06	PI DE CA L'ESPINAL	Davant de la masia de l'Espinal, sota el safareig, a la dreta, sota el marge.
A4-07	XIPRER DE CAN CALAU	Davant de la masia de can Calau (Veïnat de Clarà), al costat dels Lledoners de can Calau
A4-08	LLEDONER DE CAN RIBOSA	A l'àrea esportiva d ecan Ribosa, a tocar de la riera de Clarà
A5-01	OLIVERA DE CAN MARTÍ DE LA PUJADA	Al camí d'accés a la masia de can martí de la Pujada
A5-02	NOGUERA AMERICANA DE CAN MET	Al darrera de la casa de can Met de Traià, a la dreta
A5-03	LLEDONER DE CAN MARFÀ	Vora del camí que va des del camí de serveis de l'autopista a can Santiago Marfà
A5-04	ÀLBER DE CAN MARFÀ	Al camí que va del camí de serveis de l'autopista fins a can Santiago Marfa`, prop del Lledoner A5-003
A5-05	EUCALIPTUS DE CAN BALANÇÓ	Davant la masia de can Balançó, al veïnat de Traià
A5-06	PALMERA DE CAN PARDAL	A l'era de Can Pardal, al veïnat de Traià
A5-07	ALZINA DE CAN CASTELLS	Davant de l'entrada principal de can Castells.
A5-08	ALADERN DE FULLA ESTRETA DE CAN CASTELLS	Al davant de can castells, seguint el camí que surt de l'Alzina de can Castells, cap a amunt i a l'esquerra.
A5-09	ALZINA DEL TORRENT DE CAN CASTELLS 1	Al torrent de can Castells. Baixant dels roures del torrent de can Castells, és la primera
A5-10	ALZINA DEL TORRENT DE CAN CASTELLS 2	Passada l'alzina 1 del torrent de can Castells, Baixant el torrent de can castells, a mà dreta, a l'entrada d'un finca agrícola.
A5-11	ROURE AFRICÀ DE CAN CASTELLS	A les planes agrícoles de can Castells, a tocar de la riera

EMPLAÇAMENT:

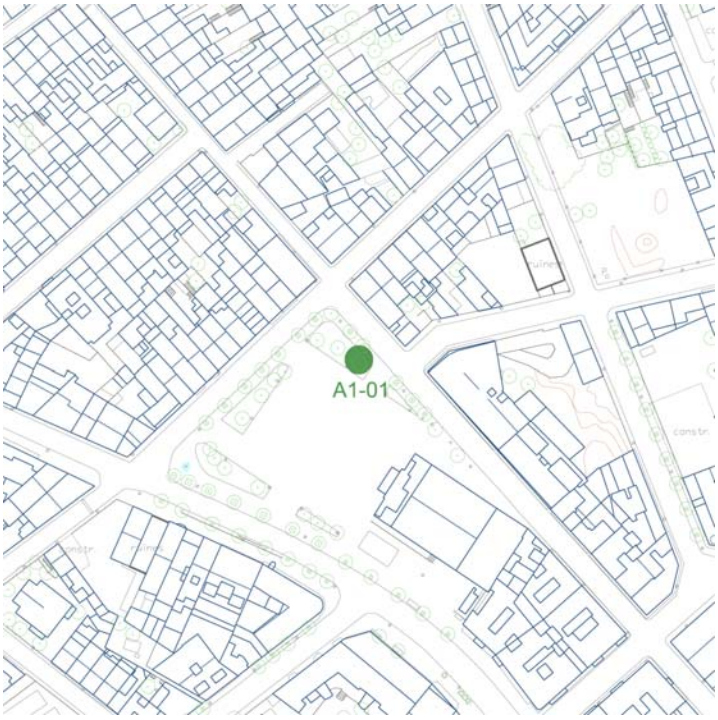

Ubicació:

Al parterre de la Plaça Nova al costat del Cr. Les Parres

Coordenades UTM:

450325 4600705

Referència cadastral:

no te referència cadastral

Escala: 1/2000

DADES URBANÍSTIQUES

Marc legal:

Arbre d'Interés Comarcal

Decret 47/1988 d'11 de febrer sobre declaració d'arbres d'interés comarcal o local

Nivell de protecció:

Integral.

Preservació integral de l'objecte catalogat

Protecció ambiental:

Flora autòctona amenaçada de Catalunya, Ordre de 5 de novembre de 1984

Classificació: SU Sòl urbà

Qualificació:

E.II. Espais lliures

DESCRIPCIÓ I DETERMINACIONS NORMATIVES

Tipologia: Palmera

Estat de Conservació: Estat vital bo

Descripció

Margalló (Chamaerops humilis). Aricàcies.
Es un margalló monumental de múltiples peus, convertint-lo en un dels exemplars més grans de Catalunya. Va ser trasplantat 1 vegada des d'un parterre al centre de la Plaça Nova

Actuacions permeses

D'acord amb l'article 2 del Decret 47/1988 d'11 de febrer, queda prohibit tallar-lo o arrencar-lo total o parcialment, així com sanyar-lo per qualsevol mitjà. Per a la realització dels tractaments silvilícoles i fitosanitaris que calguin per al manteniment del bon estat de l'arbre caldtrà l'autorització prèvia del'administració que ha fet la declaració.
No es podrà afectar ni modificar el sòl, en l'àmbit de projecció de la copa, més un radi de 5 metres. En l'entorn de 5 a 10m es prendran mesures per no afectar la viabilitat de l'arbre.
Es permet el seu transplantament, sempre que es garanteixi la seva viabilitat. En aquest cas les afectacions d'entorn s'aplicaran al nou emplaçament.
Es permet l'esporga sempre que es preservi el port del margalló.

Bibliografia:

Proposta de Catàleg d'arbres i arbredes monumentals d'Argentona, 2004

EMPLAÇAMENT:

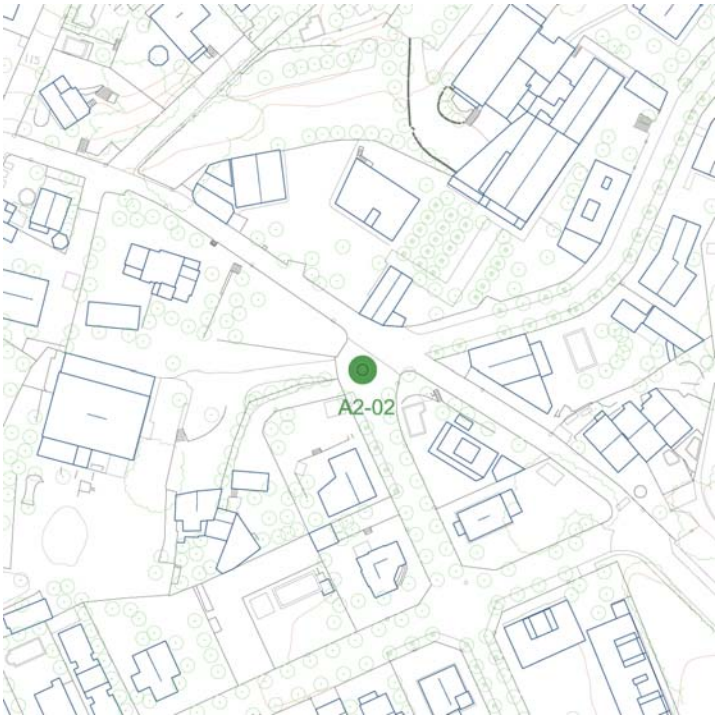

Ubicació:

Es troba en una illeta al Passatge Gallifa Ballot

Coordenades UTM:

449649 4600034

Referència cadastral:

no te referència cadastral

Escala: 1/2000

DADES URBANÍSTIQUES

Marc legal:

Arbre d'Interés Comarcal

Decret 47/1988 d'11 de febrer sobre declaració d'arbres d'interés comarcal o local

Nivell de protecció:

Integral.

Preservació integral de l'objecte catalogat

Protecció ambiental:

Classificació: SU Sòl urbà

Qualificació:

V Viari

DESCRIPCIÓ I DETERMINACIONS NORMATIVES

Tipologia: Arbre

Estat de Conservació: Estat vital bo

Descripció

Pi pinyer (Pinus pinea). Pinàcies
Perímetre normal: 235 cm.
Perímetre de soca: 284 cm.

Actuacions permeses

D'acord amb l'article 2 del Decret 47/1988 d'11 de febrer, queda prohibit tallar-lo o arrencar-lo total o parcialment, així com sanyar-lo per qualsevol mitjà. Per a la realització dels tractaments silvilícoles i fitosanitaris que calguin per al manteniment del bon estat de l'arbre caldtrà l'autorització prèvia del'administració que ha fet la declaració.
No es podrà afectar ni modificar el sòl, en l'àmbit de projecció de la copa, més un radi de 5 metres. En l'entorn de 5 a 10m es prendran mesures per no afectar la viabilitat de l'arbre.

Bibliografia:

Proposta de Catàleg d'arbres i arbredes monumentals d'Argentona, 2004

EMPLAÇAMENT:

Ubicació:

A Cal rei, al veïnat del Puig, davant de la casa

Coordenades UTM:

448440 4601469

Referència cadastral:

9808013DG4090N0001MM

Escala: 1/2000

DADES URBANÍSTIQUES



Marc legal:

Bé Cultural d'Interés Local

Llei 9/1993 de 30 de setembre del Patrimoni Cultural Català

Nivell de protecció:

Integral.

Preservació integral de l'objecte catalogat

Protecció ambiental:

Classificació: SU Sòl urbà

Qualificació:

7a Unifamiliar aïllat

DESCRIPCIÓ I DETERMINACIONS NORMATIVES

Tipologia: Arbre

Estat de Conservació: Estat vital bo

Descripció

Lledoner (Celtis auustralis). Ulmàcies
Perímetre normal de l'arbre: 247 cm
Perímetre de la soca: 306 cm

Actuacions permeses

No es podrà talar, ni afectar ni modificar el sòl, en l'àmbit de projecció de la copa, més un radi de 5 metres. En tot cas, en l'afectació de l'entorn de 5 a 10 m, es prendran les mesures necessàries per no afectar la viabilitat de l'arbre. Es permetran les actuacions d'esporga amb criteris sanitaris dels elements morts i amb risc de caiguda.

Bibliografia:

Proposta de Catàleg d'arbres i arbredes monumentals d'Argentona, 2004

EUCALIPTUS DE CAN BALADIA

A2-04

EMPLAÇAMENT:

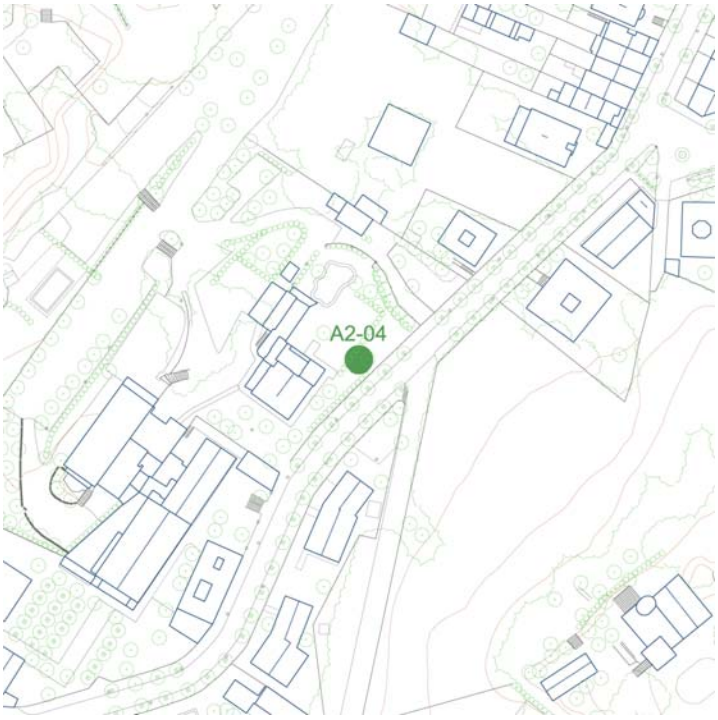

Ubicació:

A can Baladia, prop del carrer Baró de Viver

Coordenades UTM:

449758 4600141

Referència cadastral:

9702512DG4090S0001SI



Escala: 1/2000

DADES URBANÍSTIQUES

Marc legal:

Bé Cultural d'Interés Local

Llei 9/1993 de 30 de setembre del Patrimoni Cultural Català

Nivell de protecció:

Integral.

Preservació integral de l'objecte catalogat

Protecció ambiental:

Classificació: SU Sòl urbà

Qualificació:

2H Primeres cases d'estiueig

DESCRIPCIÓ I DETERMINACIONS NORMATIVES

Tipologia: Arbre

Estat de Conservació: Bo

Descripció

Eucaliptus (Eucaliptus globulus). Mirtàcies
Perímetre de soca: 575 cm

Actuacions permeses

No es podrà talar, ni afectar ni modificar el sòl, en l'àmbit de projecció de la copa, més un radi de 5 metres. En tot cas, en l'afectació de l'entorn de 5 a 10 m, es prendran les mesures necessàries per no afectar la viabilitat de l'arbre. Es permetran les actuacions d'esporga amb criteris sanitaris dels elements morts i amb risc de caiguda.

Bibliografia:

Proposta de Catàleg d'arbres i arbredes monumentals d'Argentona, 2004

EVÒNIM DE CAN BALADIA

A2-05

EMPLAÇAMENT:

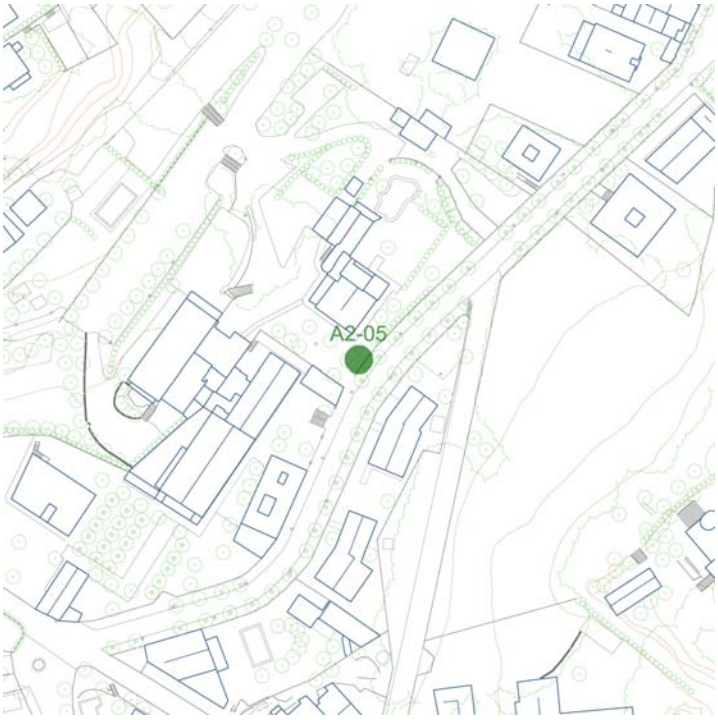

Ubicació:

A l'entrada de can Baladia, a l'esquerra.

Coordenades UTM:

449740 4600117

Referència cadastral:

9702512DG4090S0001SI

Escala: 1/2000

DADES URBANÍSTIQUES

Marc legal:

Bé Cultural d'Interés Local

Llei 9/1993 de 30 de setembre del Patrimoni Cultural Català

Nivell de protecció:

Integral.

Preservació integral de l'objecte catalogat

Protecció ambiental:

Classificació: SU Sòl urbà

Qualificació:

2H Primeres cases d'estiueig

DESCRIPCIÓ I DETERMINACIONS NORMATIVES

Tipologia: Arbre

Estat de Conservació: Bo

Descripció

Evònim
Evonimus europaeus
Perímetre normal: 142 cm.

Actuacions permeses

No es podrà talar, ni afectar ni modificar el sòl, en l'àmbit de projecció de la copa, més un radi de 5 metres. En tot cas, en l'afectació de l'entorn de 5 a 10 m, es prendran les mesures necessàries per no afectar la viabilitat de l'arbre. Es permetran les actuacions d'esporga amb criteris sanitaris dels elements morts i amb risc de caiguda.

Bibliografia:

Proposta de Catàleg d'arbres i arbredes monumentals d'Argentona, 2004

EMPLAÇAMENT:

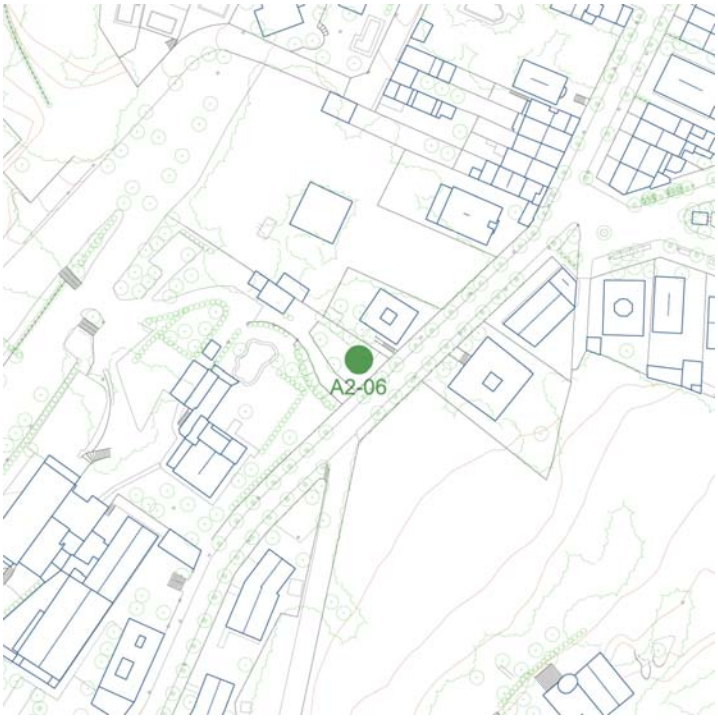

Ubicació:

A un parterre que es troba a l'entrada per vehicles a can Baladia

Coordenades UTM:

449780 4600163

Referència cadastral:

9702512DG4090S0001SI

Escala: 1/2000

DADES URBANÍSTIQUES

Marc legal:

Catàleg Municipal

Bens culturals o naturals de competència municipal

Nivell de protecció:

Integral.

Preservació integral de l'objecte catalogat

Protecció ambiental:

Classificació: SU Sòl urbà

Qualificació:

2H Primeres cases d'estiueig

DESCRIPCIÓ I DETERMINACIONS NORMATIVES

Tipologia: Palmera

Estat de Conservació: Bo

Descripció

Bútia (Butia capitata). Palmàcies
Perímetre: 146 cm.

Actuacions permeses

No es podrà talar, ni afectar ni modificar el sòl, en l'àmbit de projecció de la copa, més un radi de 5 metres. En tot cas, en l'afectació de l'entorn de 5 a 10 m, es prendran les mesures necessàries per no afectar la viabilitat de l'arbre. Es permetran les actuacions d'esporga amb criteris sanitaris dels elements morts i amb risc de caiguda.

Bibliografia:

Proposta de Catàleg d'arbres i arbredes monumentals d'Argentona, 2004

CIRERER GROS DE LA FONT DEL FERRO

A3-01

EMPLAÇAMENT:

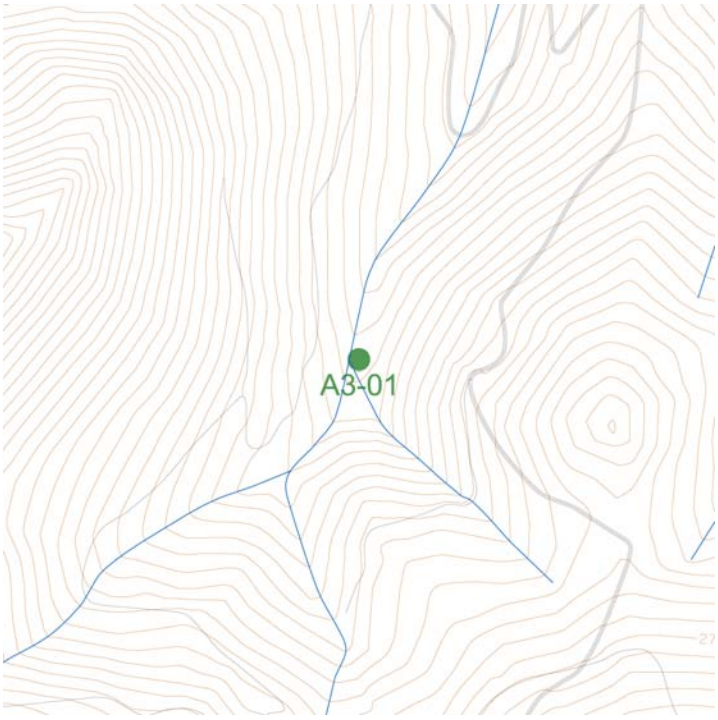

Ubicació:

Al torrent, a sobre la Font del ferro

Coordenades UTM:

449096 4599323

Referència cadastral:

08009A008000510000SU

Escala: 1/5000

DADES URBANÍSTIQUES

Marc legal:

Catàleg Municipal

Bens culturals o naturals de competència municipal

Nivell de protecció:

Integral.

Preservació integral de l'objecte catalogat

Protecció ambiental:

Pla d'espais d´interès natural (PEIN) de la Conreria-Sant Mateu-Céllecs

Classificació: SNU Sòl no urbanitzable

Qualificació:

PEIN Pla d'espais d'interès natural

DESCRIPCIÓ I DETERMINACIONS NORMATIVES

Tipologia: arbre

Estat de Conservació: Estat vital regular. Tombat a les nevades 2011.

Descripció

Cirerer (Prunus avium var. Sylvestrius). Rosàcies.
Perímetre normal: 226 cm
Perímetre de soca: 281 cm

Actuacions permeses

No es podrà talar, ni afectar ni modificar el sòl, en l'àmbit de projecció de la copa, més un radi de 5 metres. En tot cas, en l'afectació de l'entorn de 5 a 10 m, es prendran les mesures necessàries per no afectar la viabilitat de l'arbre. Es permetran les actuacions d'esporga amb criteris sanitaris dels elements morts i amb risc de caiguda.

Bibliografia:

Proposta de Catàleg d'arbres i arbredes monumentals d'Argentona, 2004

EMPLAÇAMENT:

Ubicació:

Al torrent de Madà, entre la carretera de Vilassar i can Garí.

Coordenades UTM:

450971 4598892

Referència cadastral:

no te referència cadastral

Escala: 1/5000

DADES URBANÍSTIQUES

Marc legal:

Bé Cultural d'Interés Local

Llei 9/1993 de 30 de setembre del Patrimoni Cultural Català

Nivell de protecció:

Integral.

Preservació integral de l'objecte catalogat

Protecció ambiental:

Classificació: SNU Sòl no urbanitzable

Qualificació:

V Viari

DESCRIPCIÓ I DETERMINACIONS NORMATIVES

Tipologia: Arbre

Estat de Conservació: Estat vital bo

Descripció

Roure martinenc (Quercus humilis). Fam. Fagàcies.
Perímetre normal: 298 cm.
Perímetre de soca: 340 cm.

Actuacions permeses

No es podrà talar, ni afectar ni modificar el sòl, en l'àmbit de projecció de la copa, més un radi de 5 metres. En tot cas, en l'afectació de l'entorn de 5 a 10 m, es prendran les mesures necessàries per no afectar la viabilitat de l'arbre. Es permetran les actuacions d'esporga amb criteris sanitaris dels elements morts i amb risc de caiguda.

Bibliografia:

Proposta de Catàleg d'arbres i arbredes monumentals d'Argentona, 2004

EMPLAÇAMENT:

Ubicació:

A la Plana de l'Arròs, entre l'ITV i can Garí

Coordenades UTM:

451301 4598738

Referència cadastral:

1587008DF5918N

Escala: 1/5000

DADES URBANÍSTIQUES

Marc legal:

Bé Cultural d'Interés Local

Llei 9/1993 de 30 de setembre del Patrimoni Cultural Català

Nivell de protecció:

Integral.

Preservació integral de l'objecte catalogat

Protecció ambiental:

Classificació: SU Sòl urbà

Qualificació:

PA Protecció agrícola

DESCRIPCIÓ I DETERMINACIONS NORMATIVES

Tipologia: Arbre

Estat de Conservació: Regular; Caldria controlar l'atac d'escolítids que estan malmetent el tronc, així com els actes vandàlics.

Descripció

Alzina (Quercus ilex).
Perímetre de soca: 603 cm.

Actuacions permeses

No es podrà talar, ni afectar ni modificar el sòl, en l'àmbit de projecció de la copa, més un radi de 5 metres. En tot cas, en l'afectació de l'entorn de 5 a 10 m, es prendran les mesures necessàries per no afectar la viabilitat de l'arbre. Es permetran les actuacions d'esporga amb criteris sanitaris dels elements morts i amb risc de caiguda.

Bibliografia:

Proposta de Catàleg d'Arbres i Arbredes Monumentals d'Argentona.

EMPLAÇAMENT:

Ubicació:

A la Plana de l'Arròs, entre l'ITV i can Garí

Coordenades UTM:

451319 4598722

Referència cadastral:

1587008DF5918N

Escala: 1/5000

DADES URBANÍSTIQUES

Marc legal:

Catàleg Municipal

Bens culturals o naturals de competència municipal

Nivell de protecció:

Integral.

Preservació integral de l'objecte catalogat

Protecció ambiental:

Classificació: SU Sòl urbà

Qualificació:

PA Protecció agrícola

DESCRIPCIÓ I DETERMINACIONS NORMATIVES

Tipologia: Arbre

Estat de Conservació: Regular. Caldria fer-li una esporga puntual per refaldar l'arbre i evitar que l'excés de branques es puguin trencar per l'acció vandàlica. Tot l'entorn és un abocador que caldria netejar.

Descripció

Morera (Morus alba). Moràcies.
Perímetre normal: 219 cm.
Perímetre de soca: 272 cm.

Actuacions permeses

No es podrà talar, ni afectar ni modificar el sòl, en l'àmbit de projecció de la copa, més un radi de 5 metres. En tot cas, en l'afectació de l'entorn de 5 a 10 m, es prendran les mesures necessàries per no afectar la viabilitat de l'arbre. Es permetran les actuacions d'esporga amb criteris sanitaris dels elements morts i amb risc de caiguda.

Bibliografia:

Proposta de Catàleg d'Arbres i Arbredes Monumentals d'Argentona.

ALZINA DEL TORRENT DE LES MATEVES

A3-05

EMPLAÇAMENT:

Ubicació:

Al costat immediat del torrent de les Mateves

Coordenades UTM:

451110 4599152

Referència cadastral:

08009A00600023

Escala: 1/5000

DADES URBANÍSTIQUES

Marc legal:

Catàleg Municipal

Bens culturals o naturals de competència municipal

Nivell de protecció:

Integral.

Preservació integral de l'objecte catalogat

Protecció ambiental:

Classificació: SNU Sòl no urbanitzable

Qualificació:

PH Protecció hidrogràfica

DESCRIPCIÓ I DETERMINACIONS NORMATIVES

Tipologia: Arbre

Estat de Conservació: Bo

Descripció

Alzina
Quercus ilex
Fagàcies
Perímetre normal: 262 cm.

Actuacions permeses

No es podrà talar, ni afectar ni modificar el sòl, en l'àmbit de projecció de la copa, més un radi de 5 metres. En tot cas, en l'afectació de l'entorn de 5 a 10 m, es prendran les mesures necessàries per no afectar la viabilitat de l'arbre. Es permetran les actuacions d'esporga amb criteris sanitaris dels elements morts i amb risc de caiguda.

Bibliografia:

EMPLAÇAMENT:

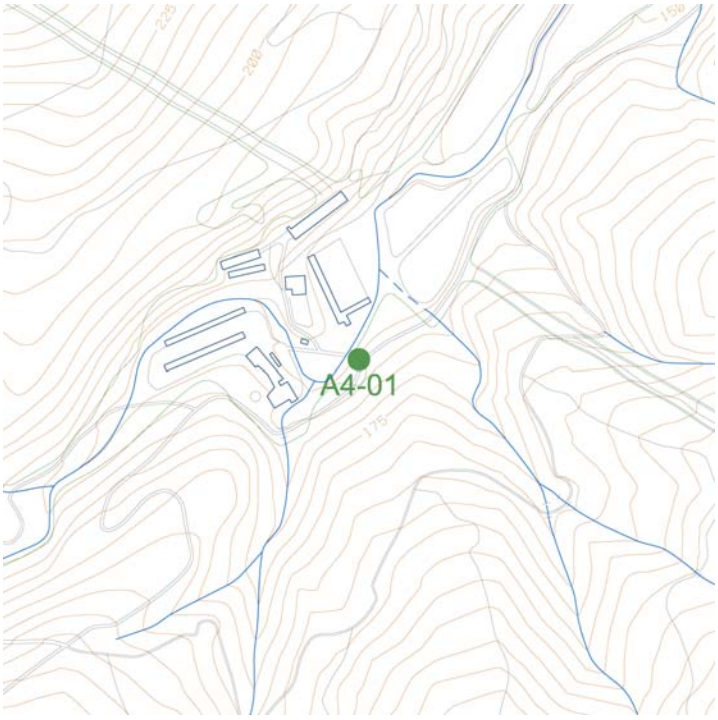

Ubicació:

A la part de dalt del camí de can Riudemeia, prop de la masia.

Coordenades UTM:

447050 4602317

Referència cadastral:

08009A01200001

Escala: 1/5000

DADES URBANÍSTIQUES

Marc legal:

Arbre d'Interés Comarcal

Decret 47/1988 d'11 de febrer sobre declaració d'arbres d'interés comarcal o local

Nivell de protecció:

Integral.

Preservació integral de l'objecte catalogat

Protecció ambiental:

Pla d'espais d´interès natural (PEIN) de la Conreria-Sant Mateu-Céllecs

Classificació: SNU Sòl no urbanitzable

Qualificació:

PEIN Pla d'espais d'interès natural

DESCRIPCIÓ I DETERMINACIONS NORMATIVES

Tipologia: Arbre

Estat de Conservació: Estat vital bo

Descripció

Pi pinyer (Pinus pinea) Pinàcies.
PERIMETRE NORMAL: 326 CM
PERIMETRE DE SOCA: 335 CM

Actuacions permeses

D'acord amb l'article 2 del Decret 47/1988 d'11 de febrer, queda prohibit tallar-lo o arrencar-lo total o parcialment, així com sanyar-lo per qualsevol mitjà. Per a la realització dels tractaments silvilícoles i fitosanitaris que calguin per al manteniment del bon estat de l'arbre caldtrà l'autorització prèvia del'administració que ha fet la declaració.
No es podrà afectar ni modificar el sòl, en l'àmbit de projecció de la copa, més un radi de 5 metres. En l'entorn de 5 a 10m es prendran mesures per no afectar la viabilitat de l'arbre.

Bibliografia:

Proposta de Catàleg d'arbres i arbredes monumentals d'Argentona, 2004

EMPLAÇAMENT:

Ubicació:

A l'era de la masia de can Cabot

Coordenades UTM:

448423 4601452

Referència cadastral:

08009A01200065

Escala: 1/5000

DADES URBANÍSTIQUES

Marc legal:

Bé Cultural d'Interés Local

Llei 9/1993 de 30 de setembre del Patrimoni Cultural Català

Nivell de protecció:

Integral.

Preservació integral de l'objecte catalogat

Protecció ambiental:

Classificació: SNU Sòl no urbanitzable

Qualificació:

PA Protecció agrícola

DESCRIPCIÓ I DETERMINACIONS NORMATIVES

Tipologia: Arbre

Estat de Conservació: Estat vital bo.

Descripció

Lledoner (Celtis australis). Ulmàcies
PERIMETRE NORMAL: 576 CM
PERIMETRE DE SOCA: 780 CM

Actuacions permeses

No es podrà talar, ni afectar ni modificar el sòl, en l'àmbit de projecció de la copa, més un radi de 5 metres. En tot cas, en l'afectació de l'entorn de 5 a 10 m, es prendran les mesures necessàries per no afectar la viabilitat de l'arbre. Es permetran les actuacions d'esporga amb criteris sanitaris dels elements morts i amb risc de caiguda.
Es protegirà la projecció de la copa al sòl o un mínim de 10 m de radi, agafant-se com a mesura de protecció la menor d'aquestes.
Es permeten esporgues puntuals sanitàries del brancatge mort.

Bibliografia:

Proposta de Catàleg d'arbres i arbredes monumentals d'Argentona, 2004

EMPLAÇAMENT:

Ubicació:

Al marge de la carretera d'Argentona Dosrius, aprop de can Bada

Coordenades UTM:

449489 4603282

Referència cadastral:

08009A003000520000SP

Escala: 1/5000

DADES URBANÍSTIQUES

Marc legal:

Arbre d'Interés Comarcal

Decret 47/1988 d'11 de febrer sobre declaració d'arbres d'interés comarcal o local

Nivell de protecció:

Integral.

Preservació integral de l'objecte catalogat

Protecció ambiental:

Classificació: SNU Sòl no urbanitzable

Qualificació:

PA Protecció agrícola

DESCRIPCIÓ I DETERMINACIONS NORMATIVES

Tipologia: Arbre

Estat de Conservació: Estat Vital Bo. Caldria acordar amb l'administració que gestiona aquesta carretera la seva protecció.

Descripció

Alzina surera, Suro (Quercus suber). Fagàcies
PERIMETRE DE SICA: 285 CM.
PERÍMETRE NORMAL: 328 CM

Actuacions permeses

D'acord amb l'article 2 del Decret 47/1988 d'11 de febrer, queda prohibit tallar-lo o arrencar-lo total o parcialment, així com sanyar-lo per qualsevol mitjà. Per a la realització dels tractaments silvilícoles i fitosanitaris que calguin per al manteniment del bon estat de l'arbre caldtrà l'autorització prèvia del'administració que ha fet la declaració.
No es podrà afectar ni modificar el sòl, en l'àmbit de projecció de la copa, més un radi de 5 metres. En l'entorn de 5 a 10m es prendran mesures per no afectar la viabilitat de l'arbre.

Bibliografia:

Proposta de Catàleg d'arbres i arbredes monumentals d'Argentona, 2004

ROURE MARTINENC DEL MOT DEL ROS

A4-04

EMPLAÇAMENT:

Ubicació:

A darrera Cal Ros, al costat dret vist des del davant de la masia

Coordenades UTM:

449150 4602602

Referència cadastral:

08009A015090050000SJ

Escala: 1/5000

DADES URBANÍSTIQUES

Marc legal:

Bé Cultural d'Interés Local

Llei 9/1993 de 30 de setembre del Patrimoni Cultural Català

Nivell de protecció:

Integral.

Preservació integral de l'objecte catalogat

Protecció ambiental:

Classificació: SNU Sòl no urbanitzable

Qualificació:

PA Protecció agrícola

DESCRIPCIÓ I DETERMINACIONS NORMATIVES

Tipologia: Arbre

Estat de Conservació: Estat vital bo

Descripció

Roure martinenc (Quercus humilis) Fagàcies
Perímetre normal: 260 cm
Perímetre de soca: 265 cm

Actuacions permeses

No es podrà talar, ni afectar ni modificar el sòl, en l'àmbit de projecció de la copa, més un radi de 5 metres. En tot cas, en l'afectació de l'entorn de 5 a 10 m, es prendran les mesures necessàries per no afectar la viabilitat de l'arbre. Es permetran les actuacions d'esporga amb criteris sanitaris dels elements morts i amb risc de caiguda.

Bibliografia:

Proposta de Catàleg d'arbres i arbredes monumentals d'Argentona, 2004

ROURE REBOLL DEL MOT DEL ROS

A4-05

EMPLAÇAMENT:

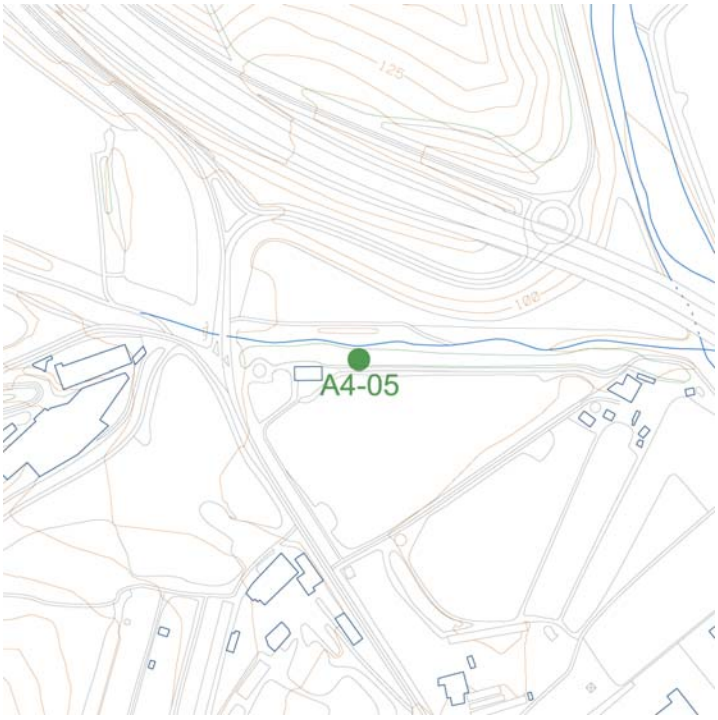

Ubicació:

Al mot del Ros de la riera de Pins, entre el pou i cal Ros

Coordenades UTM:

449178 4602604

Referència cadastral:

08009A015090050000SJ

Escala: 1/5000

DADES URBANÍSTIQUES

Marc legal:

Bé Cultural d'Interés Local

Llei 9/1993 de 30 de setembre del Patrimoni Cultural Català

Nivell de protecció:

Integral.

Preservació integral de l'objecte catalogat

Protecció ambiental:

Classificació: SNU Sòl no urbanitzable

Qualificació:

PA Protecció agrícola

DESCRIPCIÓ I DETERMINACIONS NORMATIVES

Tipologia: Arbre

Estat de Conservació: Bo

Descripció

Roure reboll (Querc us pyrenaica). Fagàcies
Perímetre normal: 225 cm.
Perímetre de soca: 260 cm.
Cas únic d'una espècie que a Catalunya es troba únicament a l'àrea de Poblet, i a la resta de la península, des de Navarra fins a Galicia. La tradició diu que aquest aglà podria haver caigut d'alguna saca dels soldats carlins que van estar per aquests paratges al segle XIX.

Actuacions permeses

No es podrà talar, ni afectar ni modificar el sòl, en l'àmbit de projecció de la copa, més un radi de 5 metres. En tot cas, en l'afectació de l'entorn de 5 a 10 m, es prendran les mesures necessàries per no afectar la viabilitat de l'arbre. Es permetran les actuacions d'esporga amb criteris sanitaris dels elements morts i amb risc de caiguda.

Bibliografia:

Proposta de Catàleg d'arbres i arbredes monumentals d'Argentona, 2004

EMPLAÇAMENT:

Ubicació:

Davant de la masia de l'Espinal, sota el safareig, a la dreta, sota el marge.

Coordenades UTM:

447894 4604328

Referència cadastral:

08009A001000030000SL

Escala: 1/5000

DADES URBANÍSTIQUES

Marc legal:

Bé Cultural d'Interés Local

Llei 9/1993 de 30 de setembre del Patrimoni Cultural Català

Nivell de protecció:

Integral.

Preservació integral de l'objecte catalogat

Protecció ambiental:

Pla d'espais d´interès natural (PEIN) de la Conreria-Sant Mateu-Céllecs

Classificació: SNU Sòl no urbanitzable

Qualificació:

PEIN Pla d'espais d'interès natural

DESCRIPCIÓ I DETERMINACIONS NORMATIVES

Tipologia: Arbre

Estat de Conservació: Bo/Regular. Caldria fer-li una esporga sanitària per eliminar el brancatge mort, tot i que l'arbre presenta actualment un bon estat de salud.

Descripció

Pi pinyer (Pinus pinea) Pinàcies
Perímetre normal: 315 cm.

Actuacions permeses

No es podrà talar, ni afectar ni modificar el sòl, en l'àmbit de projecció de la copa, més un radi de 5 metres. En tot cas, en l'afectació de l'entorn de 5 a 10 m, es prendran les mesures necessàries per no afectar la viabilitat de l'arbre. Es permetran les actuacions d'esporga amb criteris sanitaris dels elements morts i amb risc de caiguda.

Bibliografia:

Proposta de Catàleg d'arbres i arbredes monumentals d'Argentona, 2004

EMPLAÇAMENT:

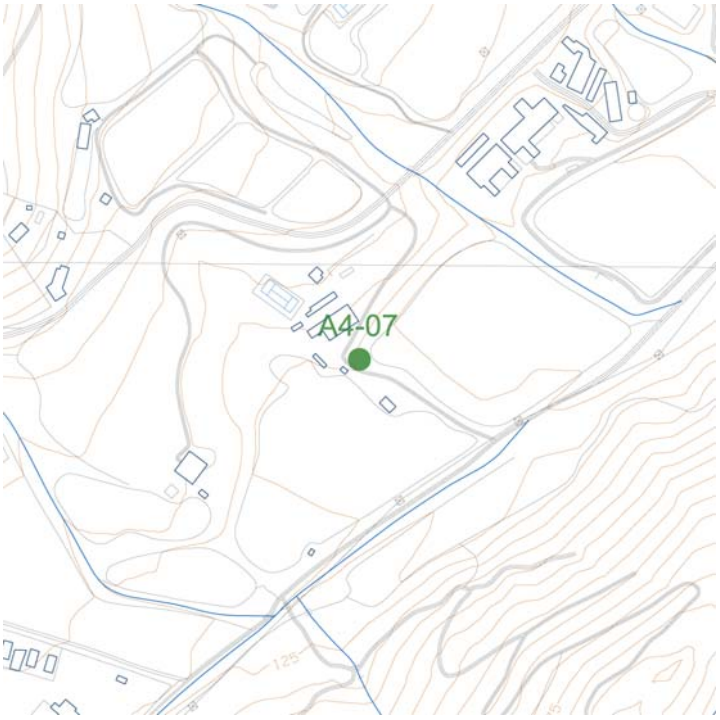

Ubicació:

Davant de la masia de can Calau (Veïnat de Clarà), al costat dels Lledoners de can Calau

Coordenades UTM:

448520 4601529

Referència cadastral:

08009A01200032

Escala: 1/5000

DADES URBANÍSTIQUES

Marc legal:

Catàleg Municipal

Bens culturals o naturals de competència municipal

Nivell de protecció:

Integral.

Preservació integral de l'objecte catalogat

Protecció ambiental:

Classificació: SNU Sòl no urbanitzable

Qualificació:

PA Proteció agrícola

DESCRIPCIÓ I DETERMINACIONS NORMATIVES

Tipologia: Arbre

Estat de Conservació: Bo

Descripció

Xiprer
Cupressus sempervirens

Actuacions permeses

No es podrà talar, ni afectar ni modificar el sòl, en l'àmbit de projecció de la copa, més un radi de 5 metres. En tot cas, en l'afectació de l'entorn de 5 a 10 m, es prendran les mesures necessàries per no afectar la viabilitat de l'arbre. Es permetran les actuacions d'esporga amb criteris sanitaris dels elements morts i amb risc de caiguda.

Bibliografia:

EMPLAÇAMENT:

Ubicació:

A l'àrea esportiva d ecan Ribosa, a tocar de la riera de Clarà

Coordenades UTM:

448365 4601295

Referència cadastral:

8213301DG4081S

Escala: 1/5000

DADES URBANÍSTIQUES

Marc legal:

Catàleg Municipal

Bens culturals o naturals de competència municipal

Nivell de protecció:

Integral.

Preservació integral de l'objecte catalogat

Protecció ambiental:

Classificació: SU Sòl urbà

Qualificació:

Eq Equipament comunitari

DESCRIPCIÓ I DETERMINACIONS NORMATIVES

Tipologia: Arbre

Estat de Conservació: Bo

Descripció

Lledoner (Celtis australis). Ulmàcies.
Perímetre normal: 430 cm.

Actuacions permeses

No es podrà talar, ni afectar ni modificar el sòl, en l'àmbit de projecció de la copa, més un radi de 5 metres. En tot cas, en l'afectació de l'entorn de 5 a 10 m, es prendran les mesures necessàries per no afectar la viabilitat de l'arbre. Es permetran les actuacions d'esporga amb criteris sanitaris dels elements morts i amb risc de caiguda.

Bibliografia:

OLIVERA DE CAN MARTÍ DE LA PUJADA

A5-01

EMPLAÇAMENT:

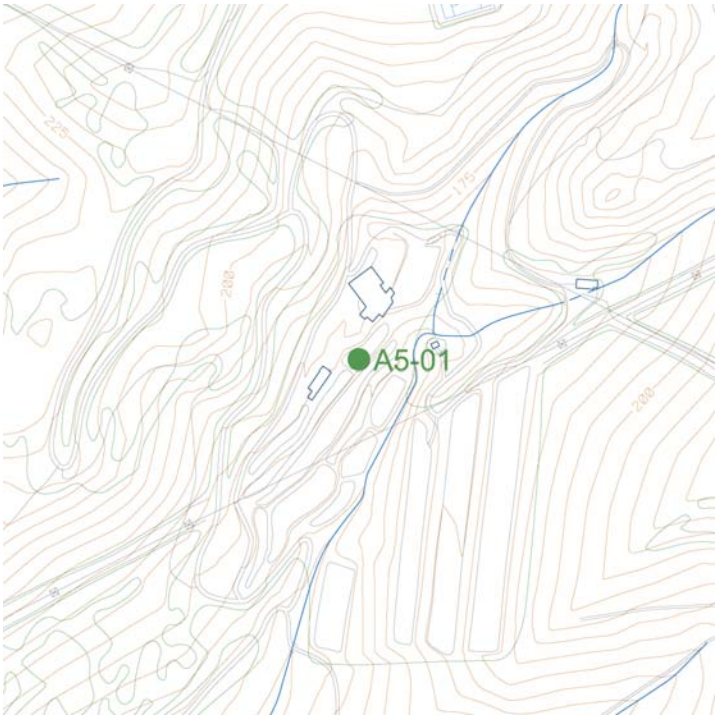

Ubicació:

Al camí d'accés a la masia de can martí de la Pujada

Coordenades UTM:

450942 4602597

Referència cadastral:

08009A003000590000SR

Escala: 1/5000

DADES URBANÍSTIQUES

Marc legal:

Arbre d'Interés Comarcal

Decret 47/1988 d'11 de febrer sobre declaració d'arbres d'interés comarcal o local

Nivell de protecció:

Integral.

Preservació integral de l'objecte catalogat

Protecció ambiental:

Classificació: SNU Sòl no urbanitzable

Qualificació:

AF Agroforestal

DESCRIPCIÓ I DETERMINACIONS NORMATIVES

Tipologia: Arbre

Estat de Conservació: Estat vital bo

Descripció

Olivera (Olea europaea). Oliàcies
Perímetre de soca: 401 cm
Perímetre de soca no mesurable perquè a l'alçada p.n. te diversos braços.

Actuacions permeses

D'acord amb l'article 2 del Decret 47/1988 d'11 de febrer, queda prohibit tallar-lo o arrencar-lo total o parcialment, així com sanyar-lo per qualsevol mitjà. Per a la realització dels tractaments silvilícoles i fitosanitaris que calguin per al manteniment del bon estat de l'arbre caldtrà l'autorització prèvia del'administració que ha fet la declaració.
No es podrà afectar ni modificar el sòl, en l'àmbit de projecció de la copa, més un radi de 5 metres. En l'entorn de 5 a 10m es prendran mesures per no afectar la viabilitat de l'arbre.
Es permet l'esporga dels rebrots de soca.

Bibliografia:

Proposta de Catàleg d'arbres i arbredes monumentals d'Argentona, 2004

EMPLAÇAMENT:

Ubicació:

Al darrera de la casa de can Met de Traià, a la dreta

Coordenades UTM:

451599 4600649

Referència cadastral:

08009A003000290000SX

Escala: 1/5000

DADES URBANÍSTIQUES

Marc legal:

Bé Cultural d'Interés Local

Llei 9/1993 de 30 de setembre del Patrimoni Cultural Català

Nivell de protecció:

Integral.

Preservació integral de l'objecte catalogat

Protecció ambiental:

Classificació: SNU Sòl no urbanitzable

Qualificació:

PA Protecció agrícola

DESCRIPCIÓ I DETERMINACIONS NORMATIVES

Tipologia: Arbre

Estat de Conservació: Estat vital bo

Descripció

Noguera americana.
Juglans nigra. Juglandàcies
Perímetre normal: 303 cm
Perímetre de soca: 361 cm

Actuacions permeses

No es podrà talar, ni afectar ni modificar el sòl, en l'àmbit de projecció de la copa, més un radi de 5 metres. En tot cas, en l'afectació de l'entorn de 5 a 10 m, es prendran les mesures necessàries per no afectar la viabilitat de l'arbre. Es permetran les actuacions d'esporga amb criteris sanitaris dels elements morts i amb risc de caiguda.

Bibliografia:

Proposta de Catàleg d'arbres i arbredes monumentals d'Argentona, 2004

EMPLAÇAMENT:

Ubicació:

Vora del camí que va des del camí de serveis de l'autopista a can Santiago Marfà

Coordenades UTM:

450887 4600829

Referència cadastral:

08009A00300032

Escala: 1/5000

DADES URBANÍSTIQUES

Marc legal:

Catàleg Municipal

Bens culturals o naturals de competència municipal

Nivell de protecció:

Integral.

Preservació integral de l'objecte catalogat

Protecció ambiental:

Classificació: SNU Sòl no urbanitzable

Qualificació:

PA Protecció agrícola

DESCRIPCIÓ I DETERMINACIONS NORMATIVES

Tipologia: Arbre

Estat de Conservació: Estat vital bo

Descripció

Lledoner. Celtis australis. Ulmàcies.
Perímetre norfmal: 236 cm
Perímetre de soca: 260 cm

Actuacions permeses

No es podrà talar, ni afectar ni modificar el sòl, en l'àmbit de projecció de la copa, més un radi de 5 metres. En tot cas, en l'afectació de l'entorn de 5 a 10 m, es prendran les mesures necessàries per no afectar la viabilitat de l'arbre. Es permetran les actuacions d'esporga amb criteris sanitaris dels elements morts i amb risc de caiguda.

Bibliografia:

Proposta de Catàleg d'arbres i arbredes monumentals d'Argentona, 2004

ÀLBER DE CAN MARFÀ

A5-04

EMPLAÇAMENT:

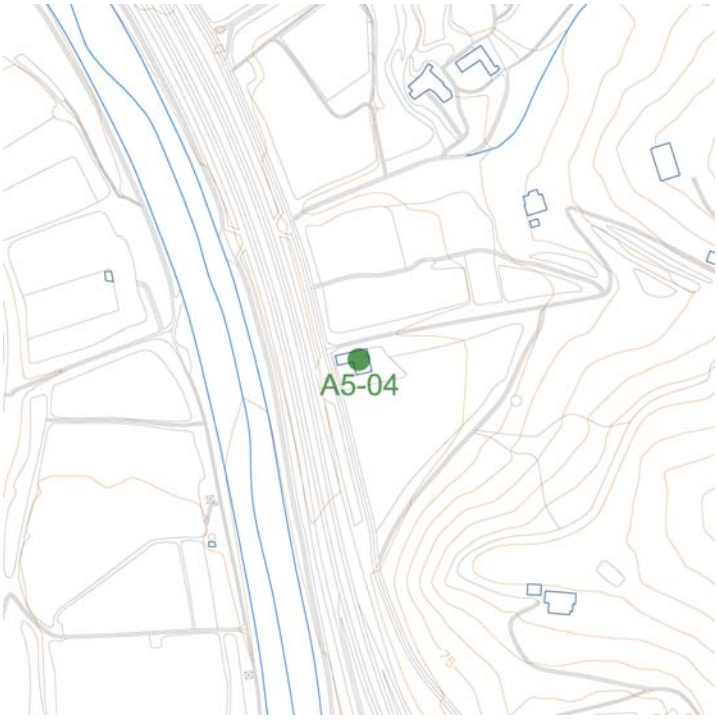

Ubicació:

Al camí que va del camí de serveis de l'autopista fins a can Santiago Marfa`, prop del Lledoner A5-003

Coordenades UTM:

450823 4600822

Referència cadastral:

08009A00300035

Escala: 1/5000

DADES URBANÍSTIQUES

Marc legal:

Catàleg Municipal

Bens culturals o naturals de competència municipal

Nivell de protecció:

Integral.

Preservació integral de l'objecte catalogat

Protecció ambiental:

Classificació: SNU Sòl no urbanitzable

Qualificació:

PA Protecció agrícola

DESCRIPCIÓ I DETERMINACIONS NORMATIVES

Tipologia: Arbre

Estat de Conservació: Estat vital bo

Descripció

Àlber (Populus alba). Salicàcies.
Perímetre normal: 235 cm
Perímetre de soca: 293 cm.

Actuacions permeses

No es podrà talar, ni afectar ni modificar el sòl, en l'àmbit de projecció de la copa, més un radi de 5 metres. En tot cas, en l'afectació de l'entorn de 5 a 10 m, es prendran les mesures necessàries per no afectar la viabilitat de l'arbre. Es permetran les actuacions d'esporga amb criteris sanitaris dels elements morts i amb risc de caiguda.

Bibliografia:

Proposta de Catàleg d'arbres i arbredes monumentals d'Argentona, 2004

EUCALIPTUS DE CAN BALANÇÓ

A5-05

EMPLAÇAMENT:

Ubicació:

Davant la masia de can Balançó, al veïnat de Traià

Coordenades UTM:

451699 4599823

Referència cadastral:

08009A004000060000SX

Escala: 1/5000

DADES URBANÍSTIQUES

Marc legal:

Bé Cultural d'Interés Local

Llei 9/1993 de 30 de setembre del Patrimoni Cultural Català

Nivell de protecció:

Integral.

Preservació integral de l'objecte catalogat

Protecció ambiental:

Classificació: SNU Sòl no urbanitzable

Qualificació:

PF Protecció forestal

DESCRIPCIÓ I DETERMINACIONS NORMATIVES

Tipologia: Arbre

Estat de Conservació: Estat vital bo.

Descripció

Eucaliptus
Eucaliptus globulus (Mirtàcies)
Perímetre normal: 770 cm.
Perímetre de soca: 1320 cm

Es l'arbre més alt i més ample d'Argentona.

Actuacions permeses

No es podrà talar, ni afectar ni modificar el sòl, en l'àmbit de projecció de la copa, més un radi de 5 metres. En tot cas, en l'afectació de l'entorn de 5 a 10 m, es prendran les mesures necessàries per no afectar la viabilitat de l'arbre. Es permetran les actuacions d'esporga amb criteris sanitaris dels elements morts i amb risc de caiguda.

Bibliografia:

Proposta de Catàleg d'arbres i arbredes monumentals d'Argentona, 2004

EMPLAÇAMENT:

Ubicació:

A l'era de Can Pardal, al veïnat de Traià

Coordenades UTM:

451108 4600495

Referència cadastral:

08009A003000130000SB

Escala: 1/5000

DADES URBANÍSTIQUES

Marc legal:

Bé Cultural d'Interés Local

Llei 9/1993 de 30 de setembre del Patrimoni Cultural Català

Nivell de protecció:

Integral.

Preservació integral de l'objecte catalogat

Protecció ambiental:

Classificació: SNU Sòl no urbanitzable

Qualificació:

Protecció agrícola

DESCRIPCIÓ I DETERMINACIONS NORMATIVES

Tipologia: Palmera

Estat de Conservació: Bo. Cal controlar els atacs del morrut de les palmeres.

Descripció	Palmera Phoenix dactilifera. Palmàcies Perímetre: 182 cm. La tradició diu que va ser plantada per l'historiador Francesc Carreras i Candi.
Actuacions permeses	No es podrà talar, ni afectar ni modificar el sòl, en l'àmbit de projecció de la copa, més un radi de 5 metres. En tot cas, en l'afectació de l'entorn de 5 a 10 m, es prendran les mesures necessàries per no afectar la viabilitat de l'arbre. Es permetran les actuacions d'esporga amb criteris sanitaris dels elements morts i amb risc de caiguda.
Bibliografia:	Proposta de Catàleg d'arbres i arbredes monumentals d'Argentona, 2004

ALZINA DE CAN CASTELLS

A5-07

EMPLAÇAMENT:

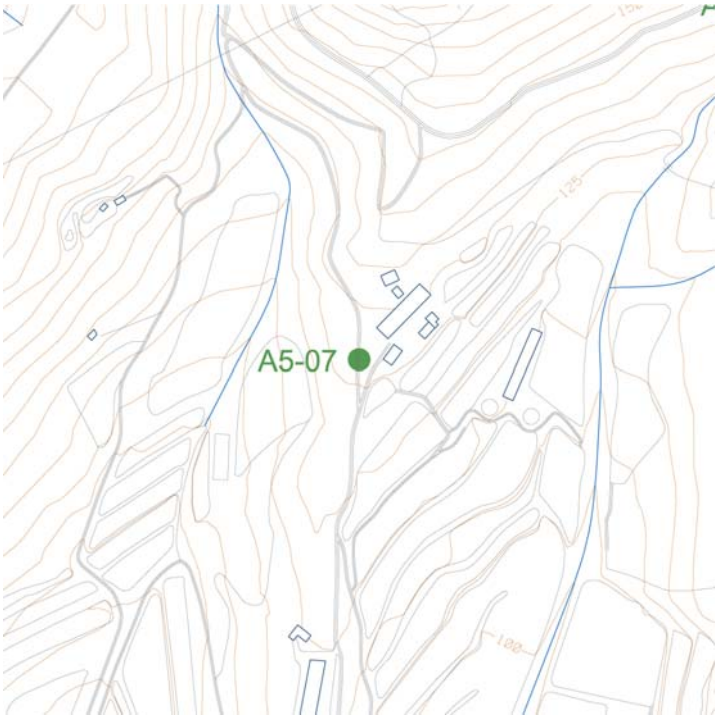

Ubicació:

Davant de l'entrada principal de can Castells.

Coordenades UTM:

450556 4602084

Referència cadastral:

08009A00300056

Escala: 1/5000

DADES URBANÍSTIQUES

Marc legal:

Bé Cultural d'Interés Local

Llei 9/1993 de 30 de setembre del Patrimoni Cultural Català

Nivell de protecció:

Integral.

Preservació integral de l'objecte catalogat

Protecció ambiental:

Classificació: SNU Sòl no urbanitzable

Qualificació:

AF Agroforestal

DESCRIPCIÓ I DETERMINACIONS NORMATIVES

Tipologia: Arbre

Estat de Conservació: Bo/Regular

Descripció

Alzina (Quercus ilex). Fagàcies
Perímetre de soca: 220cm

Actuacions permeses

No es podrà talar, ni afectar ni modificar el sòl, en l'àmbit de projecció de la copa, més un radi de 5 metres. En tot cas, en l'afectació de l'entorn de 5 a 10 m, es prendran les mesures necessàries per no afectar la viabilitat de l'arbre. Es permetran les actuacions d'esporga amb criteris sanitaris dels elements morts i amb risc de caiguda.

Bibliografia:

ALADERN DE FULLA ESTRETA DE CAN CASTELLS

A5-08

EMPLAÇAMENT:

Ubicació:

Al davant de can castells, seguint el camí que surt de l'Alzina de can Castells, cap a amunt i a l'esquerra.

Coordenades UTM:

450549 4602116

Referència cadastral:

08009A00300056

Escala: 1/5000

DADES URBANÍSTIQUES

Marc legal:

Catàleg Municipal

Bens culturals o naturals de competència municipal

Nivell de protecció:

Integral.

Preservació integral de l'objecte catalogat

Protecció ambiental:

Classificació: SNU Sòl no urbanitzable

Qualificació:

AF Agroforestal

DESCRIPCIÓ I DETERMINACIONS NORMATIVES

Tipologia: Arbre

Estat de Conservació: Bo

Descripció

Aladern de fulla estreta (Philyrea angustifolia). L'arbust presenta diversos peus i una mida consiferable. A uns 10 m. de l'exemplar principal i ha un altre, al cantó mateix de l'antic barri d'accés, darrera la casa, que par la seva mida també queda catalogat.

Actuacions permeses

No es podrà talar, ni afectar ni modificar el sòl, en l'àmbit de projecció de la copa, més un radi de 5 metres. En tot cas, en l'afectació de l'entorn de 5 a 10 m, es prendran les mesures necessàries per no afectar la viabilitat de l'arbre. Es permetran les actuacions d'esporga amb criteris sanitaris dels elements morts i amb risc de caiguda.

Bibliografia:

ALZINA DEL TORRENT DE CAN CASTELLS 1

A5-09

EMPLAÇAMENT:

Ubicació:

Al torrent de can Castells. Baixant dels roures del torrent de can Castells, és la primera

Coordenades UTM:

450626 4601613

Referència cadastral:

08009A00300056

Escala: 1/5000

DADES URBANÍSTIQUES

Marc legal:

Bé Cultural d'Interés Local

Llei 9/1993 de 30 de setembre del Patrimoni Cultural Català

Nivell de protecció:

Integral.

Preservació integral de l'objecte catalogat

Protecció ambiental:

Classificació: SNU Sòl no urbanitzable

Qualificació:

PH Protecció hidrogràfica

DESCRIPCIÓ I DETERMINACIONS NORMATIVES

Tipologia: Arbre

Estat de Conservació: Bo

Descripció

Alzina. Quercus ilex. Fagàcies.
Perímetre normal: 272 cm. Perímetre de soca: 280 cm.

Actuacions permeses

No es podrà talar, ni afectar ni modificar el sòl, en l'àmbit de projecció de la copa, més un radi de 5 metres. En tot cas, en l'afectació de l'entorn de 5 a 10 m, es prendran les mesures necessàries per no afectar la viabilitat de l'arbre. Es permetran les actuacions d'esporga amb criteris sanitaris dels elements morts i amb risc de caiguda.

Bibliografia:

ALZINA DEL TORRENT DE CAN CASTELLS 2

A5-10

EMPLAÇAMENT:

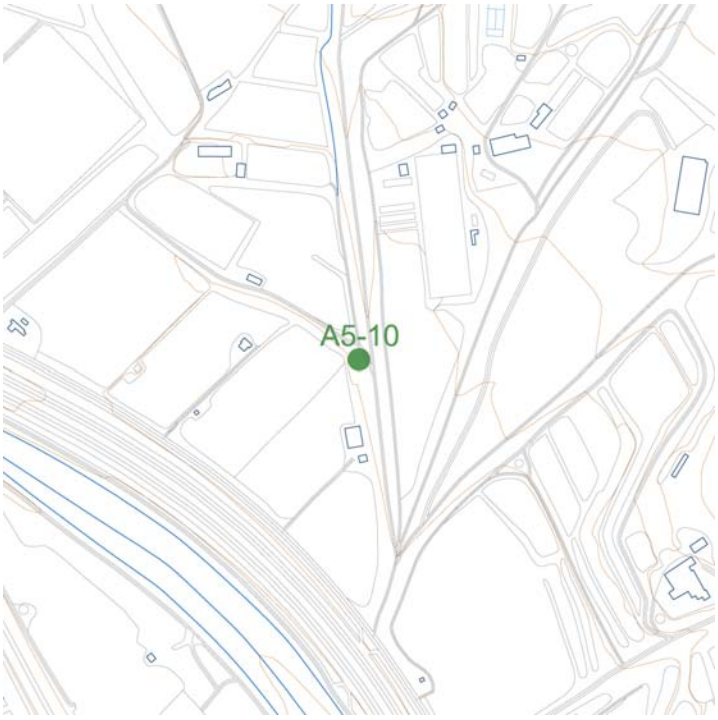

Ubicació:

Passada l'alzina 1 del torrent de can Castells, Baixant el torrent de can castells, a mà dreta, a l'entrada d'un finca agrícola.

Coordenades UTM:

450649 4601328

Referència cadastral:

08009A00300097

Escala: 1/5000

DADES URBANÍSTIQUES

Marc legal:

Bé Cultural d'Interés Local

Llei 9/1993 de 30 de setembre del Patrimoni Cultural Català

Nivell de protecció:

Integral.

Preservació integral de l'objecte catalogat

Protecció ambiental:

Classificació: SNU Sòl no urbanitzable

Qualificació:

PH Protecció hidrogràfica

DESCRIPCIÓ I DETERMINACIONS NORMATIVES

Tipologia: Arbre

Estat de Conservació: Bo

Descripció

Alzina
Quercus ilex. Fagàcies

Actuacions permeses

No es podrà talar, ni afectar ni modificar el sòl, en l'àmbit de projecció de la copa, més un radi de 5 metres. En tot cas, en l'afectació de l'entorn de 5 a 10 m, es prendran les mesures necessàries per no afectar la viabilitat de l'arbre. Es permetran les actuacions d'esporga amb criteris sanitaris dels elements morts i amb risc de caiguda.

Bibliografia:

EMPLAÇAMENT:

Ubicació:

A les planes agrícoles de can Castells, a tocar de la riera

Coordenades UTM:

450652 4601834

Referència cadastral:

08009A00300056

Escala: 1/5000

DADES URBANÍSTIQUES

Marc legal:

Bé Cultural d'Interés Local

Llei 9/1993 de 30 de setembre del Patrimoni Cultural Català

Nivell de protecció:

Integral.

Preservació integral de l'objecte catalogat

Protecció ambiental:

Classificació: SNU Sòl no urbanitzable

Qualificació:

PA Protecció agrícola

DESCRIPCIÓ I DETERMINACIONS NORMATIVES

Tipologia: Arbre

Estat de Conservació: Regular. Cal fer el tractament contra els escolítids.

Descripció

Roure africà
Quercus canariensis
Fagàcies

Actuacions permeses

No es podrà talar, ni afectar ni modificar el sòl, en l'àmbit de projecció de la copa, més un radi de 5 metres. En tot cas, en l'afectació de l'entorn de 5 a 10 m, es prendran les mesures necessàries per no afectar la viabilitat de l'arbre. Es permetran les actuacions d'esporga amb criteris sanitaris dels elements morts i amb risc de caiguda.

Bibliografia:

5 Arbredes i jardins

J1-01	JARDÍ DE CAN PUIG I CADAFALCH	Jardins de la casa Puig i Cadafalch de la Plaça de Vendre d'Argentona. Destaca del conjunt un teix.
J2-01	PINS D'ARGENTONA	A l'entrada sud del nucli urbà.
J2-02	PLATANEDA DEL CARRER MARINA	Arbrat viari del Carrer Marina
J3-01	JARDINS DE LA BARONIA DEL VIVER	Al Viver, entre el torrent de Cirers, el camí del Cros i la riera d'Argentona i la carretera de Vilassar.
J3-02	JARDINS DE CAN GARÍ	Al veïnat del Cros.
J3-03	SUREDA DE CAN RIERA	Al torrent de can Riera, sobre la carretera de Vilassar, al costat del nucli urbà
J3-04	BROLLES DE L'ABRIL,EN NADAL I EN BALLOT	A l'oest d'Argentona.
J3-05	ROCAR DEL TURÓ DE CAN CIRERS	A l'oest del nucli urbà.
J3-06	BROLLA DEL PUJOLAR I DEL ROCAR D'EN SERRA	Al nord oest d'Argentona.
J4-01	ARBREDA DEL MOT DEL ROS	Tram de la riera de Pins, entre la carretera C-1415 i la riera d'Argentona
J4-02	RIERA DE RIUDEMEIA	Tram de la riera de Riudemeia, entre el terme d'Òrrius i la riera de Pins
J4-03	BROLLA DE RIUDEMEIA	A la vall de la riera de Riudemeia.
J4-04	LLEDONERS DE CAN CALAU	Davant de can Calau
J5-01	PLATANEDA DEL TRAMVIA	Un primer tram davant de l'IES Argentona, i el segon tram al camí del tramvia
J5-02	PLÀTANS DE LES BASSES DE CAN CASTELLS	Baixant pel torrent de can Castells, a la dreta, sota el mas del mateix nom
J5-03	PLÀTANS DE CAN CASTELLS	A l'esquerra del torrent de can Castells, a l'alçada del mas.
J5-04	ROUREDA DE ROURES DEL TORRENT DE CAN CASTELLS	Al torrent de can Castells, a l'entrada del camí que porta a can Castells.
J5-05	ARBREDA DEL CAMÍ DE CAN MARFÀ	Camí d'accés a can Marfà

JARDÍ DE CAN PUIG I CADAFALCH

J1-01

EMPLAÇAMENT:

Ubicació:

Jardins de la casa Puig i Cadafalch de la Plaça de Vendre d'Argentona. Destaca del conjunt un teix.

Coordenades UTM:

450075 4600720

Referència cadastral:

0107801DG5000N0001MX

Escala: 1/2000

DADES URBANÍSTIQUES

Marc legal:

Bé Cultural d'Interés Local i Arbre d'Interés Comarcal

Llei 9/1993 de 30 de setembre del Patrimoni Cultural Català; Decret 47/1988 d'11 de febrer sobre declaració d'arbres d'interés comarcal o local

Nivell de protecció:

Integral.

Preservació integral de l'objecte catalogat

Protecció ambiental:

Flora autòctona amenaçada de Catalunya, Ordre de 5 de novembre de 1984

Classificació: SU Sòl urbà

Qualificació:

Eq Equipament comunitari

DESCRIPCIÓ I DETERMINACIONS NORMATIVES

Tipologia: Jardí

Estat de Conservació: Estat vital bo

Descripció

Jardí de l'habitatge modernista de Josep Puig i Cadafalch, on dastaquen 2 teixos (ún d'ells l'anomentat Teix de can Puig i Cadafalch catalogat com a arbre comarcal), 2 xipresos i diversos recipients de plantes arbustives i herbàcies

Actuacions permeses

No es podrà afectar la vegetació, la disposició ni els elements construits. La protecció implica la conservació de la vegetació, els elements estructurals i volumetrics i el paisatge. Es permetran esporgues dels elements morts i amb risc de caiguda.

Bibliografia:

Catàleg d'arbres i arbredes monumentals d'Argentona, 2004

EMPLAÇAMENT:

Ubicació:

A l'entrada sud del nucli urbà.

Coordenades UTM:

450624 4600300; 450607 4600317

Referència cadastral:

Sense referència cadastral

Escala: 1/2000

DADES URBANÍSTIQUES

Marc legal:

Bé Cultural d'Interés Local i Arbre d'Interés Comarcal

Llei 9/1993 de 30 de setembre del Patrimoni Cultural Català; Decret 47/1988 d'11 de febrer sobre declaració d'arbres d'interés comarcal o local

Nivell de protecció:

Integral.

Preservació integral de l'objecte catalogat

Protecció ambiental:

Classificació: SU Sòl urbà

Qualificació:

V Viari

DESCRIPCIÓ I DETERMINACIONS NORMATIVES

Tipologia: Arbreda

Estat de Conservació: Bo

Descripció

El conjunt el formen 5 arbres i 2 palmeres.
Hi ha tres exemplars de pi pinyer al centre de la rotonda i 2 exemplars de major copa al lateral, llindant amb la carretera del Camí del Cros. Hi ha també 2 palmeres (Phoenix sp.)

Actuacions permeses

No es podrà afectar la vegetació, la disposició ni els elements construits. La protecció implica la conservació de la vegetació, els elements estructurals i volumetrics i el paisatge. Es permetran esporgues dels elements morts i amb risc de caiguda.

Bibliografia:

Catàleg d'Arbres i Arbredes Monumentals d'Argentona.

EMPLAÇAMENT:

Ubicació:

Arbrat viari del Carrer Marina

Coordenades UTM:

449962 4600436; 450370 4600236

Referència cadastral:

Sense referència cadastral

Escala: 1/5000

DADES URBANÍSTIQUES

Marc legal:

Catàleg Municipal

Bens culturals o naturals de competència municipal

Nivell de protecció:

Tipològica.

Conservació de l'estructura tipològica, volumetria i imatge

Protecció ambiental:

Classificació: SU Sòl urbà

Qualificació:

V Viari

DESCRIPCIÓ I DETERMINACIONS NORMATIVES

Tipologia: Arbreda

Estat de Conservació: Bo. Cal aplicar un sistema d'esporga biannual, i que eviti danys al port i a l'estructura de l'arbre.

Descripció

Plàtan
Platanus hybrida
Aceràcies

Actuacions permeses

No es podrà afectar la vegetació, la disposició ni els elements construits. La protecció implica la conservació de la vegetació, els elements estructurals i volumetrics i el paisatge.
Es permetran esporgues dels elements morts i amb risc de caiguda.
No es permesa la capulació i la brocada curta.

Bibliografia:

EMPLAÇAMENT:

Ubicació:

Al Viver, entre el torrent de Cirers, el camí del Cros i la riera d'Argentona i la carretera de Vilassar.

Coordenades UTM:

450660 4599855

Referència cadastral:

08009A005000050000ST
08009A005000060000SF

Escala: 1/10000

DADES URBANÍSTIQUES

Marc legal:

Bé Cultural d'Interés Local

Llei 9/1993 de 30 de setembre del Patrimoni Cultural Català

Nivell de protecció:

Integral.
Preservació integral de l'objecte catalogat

Protecció ambiental:

Classificació: SNU Sòl no urbanitzable

Qualificació:
FR Finques rurals protegides

DESCRIPCIÓ I DETERMINACIONS NORMATIVES

Tipologia: Jardí, Mina i Fonts

Estat de Conservació: Bo

Descripció	Inclou els jardins, la Mina del Viver, les Fonts del Pescador i Viver. Els jardins en els quals hi va participar el paisatgista Rubió i Tudurí, on ha les masses forestals de pins i alzines hi ha diverses estructures enjardinades, amb avingudes amb xiprers, espais oberts, estanyols i basses.
Actuacions permeses	No es podrà afectar la vegetació, la disposició ni els elements construits. La protecció implica la conservació de la vegetació, els elements estructurals i volumetrics i el paisatge. Es permetran esporgues dels elements morts i amb risc de caiguda.
Bibliografia:	Catàleg d'arbres i arbredes monumentals d'Argentona, 2004

EMPLAÇAMENT:

Ubicació:

Al veïnat del Cros.

Coordenades UTM:

451139 4598587

Referència cadastral:

08009A006000200000SO
001211900DF59G0001PH

Escala: 1/10000

DADES URBANÍSTIQUES

Marc legal:

Bé Cultural d'Interés Local

Llei 9/1993 de 30 de setembre del Patrimoni Cultural Català

Nivell de protecció:

Integral.

Preservació integral de l'objecte catalogat

Protecció ambiental:

Classificació: SNU Sòl no urbanitzable

Qualificació:

FR Finques rurals protegides

DESCRIPCIÓ I DETERMINACIONS NORMATIVES

Tipologia: Jardí

Estat de Conservació: Bo

Descripció

Magnífics espais enjardinats, amb platanedes, palmeres i espais forestals, amb pi pinyer i alzines.

Actuacions permeses

No es podrà afectar la vegetació, la disposició ni els elements construits. La protecció implica la conservació de la vegetació, els elements estructurals i volumetrics i el paisatge. Es permetran esporgues dels elements morts i amb risc de caiguda.

Bibliografia:

EMPLAÇAMENT:

Ubicació:

Al torrent de can Riera, sobre la carretera de Vilassar, al costat del nucli urbà

Coordenades UTM:

Punt mig: 450.329 - 4.599.433

Referència cadastral:

08009A008000200000SH
08009A008000210000SW

Escala: 1/10000

DADES URBANÍSTIQUES

Marc legal:

Catàleg Municipal

Bens culturals o naturals de competència municipal

Nivell de protecció:

Preservació d'entorn

Preservació d'entorns d'interés arqueològic, geològic o paleontològic o natural

Protecció ambiental:

Pla d'espais d´interès natural (PEIN) de la Conreria-Sant Mateu-Céllecs

Classificació: SNU Sòl no urbanitzable

Qualificació:

PEIN Pla d'espais d'interès natural

DESCRIPCIÓ I DETERMINACIONS NORMATIVES

Tipologia: Arbreda

Estat de Conservació:

Descripció	Sureda amb alzines i alguns peus de roure martinenc, pi pinyer i arboç.
Actuacions permeses	La protecció implica la conservació de la vegetació, els elements estructurals i volumetrics i el paisatge. Es podran fer aprofitaments forestals, sempre que es disposi d'un pla de gestió i millora forestal vigent, amb l'aprovació explícita de l'ens municipal, que tingui com a objectiu prioritari, entre d'altres, la protecció de la vegetació per la qual es procedeix aquesta arbreda o jardí.
Bibliografia:	

ARGENTONA **BROLLES DE L'ABRIL,EN NADAL I EN BALLOT** **J3-04**

EMPLAÇAMENT:

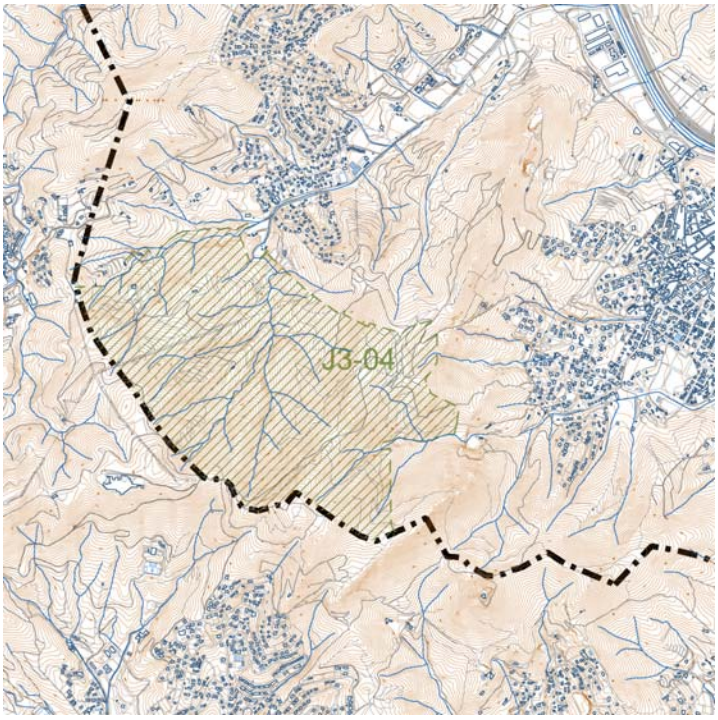

Ubicació:

A l'oest d'Argentona.

Coordenades UTM:

447.700 - 4.599.593

Referència cadastral:

08009A01000002, 08009A00900012, 08009A01000033, 08009A01000031, 08009A01000030, 08009A01000029, 08009A01000032, 08009A01000026, 08009A01000025, 08009A01000027, 08009A01000028, 08009A00900002, 08009A00900004, 08009A00900013, 08009A00900014,

Escala: 1/40000

DADES URBANÍSTIQUES

Marc legal:

Bé Cultural d'Interés Local

Llei 9/1993 de 30 de setembre del Patrimoni Cultural Català

Nivell de protecció:

Preservació d'entorn

Preservació d'entorns d'interés arqueològic, geològic o paleontològic o natural

Protecció ambiental:

Pla d'espais d´interès natural (PEIN) de la Conreria-Sant Mateu-Céllecs

Classificació: SNU Sòl no urbanitzable

Qualificació:

PEIN Pla d'espais d'interès natural

DESCRIPCIÓ I DETERMINACIONS NORMATIVES

Tipologia: Arbreda

Estat de Conservació:

Descripció

Entre alzinars, brolles d'alzines i pins, destaquen algunes masses importants de roure africà (Quercus canariensis), una espècie arbòria que només es troba al Maresme, Vallès Oriental, la Selva, Cadis i el nord d'Àfrica.

Actuacions permeses

La protecció implica la conservació de la vegetació, els elements estructurals i volumetrics i el paisatge. Es podran fer aprofitaments forestals, sempre que es disposi d'un pla de gestió i millora forestal vigent, amb l'aprovació explícita de l'ens municipal, que tingui com a objectiu prioritari, entre d'altres, la protecció de la vegetació per la qual es procedeix aquesta arbreda o jardí.

Es permet l'aprofitament de la massa forestal sempre que es garanteixi la pervivència, persistència, qualitat u continuïtat de les espècies vegetals i característiques ecològiques del conjunt que impliquen la seva protecció.

Bibliografia:

EMPLAÇAMENT:

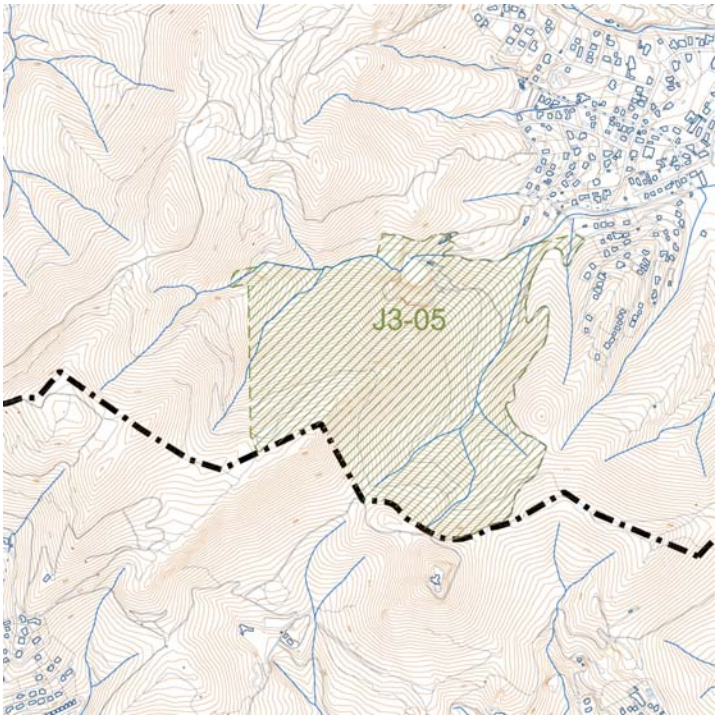

Ubicació:

A l'oest del nucli urbà.

Coordenades UTM:

448.807- 4.599.375

Referència cadastral:

08009A00900018, 08009A00900012, 08009A00800053, 08009A00900017, 08009A00800052, 08009A00800051, 08009A00800054, 08009A00800055

Escala: 1/20000

DADES URBANÍSTIQUES

Marc legal:

Catàleg Municipal

Bens culturals o naturals de competència municipal

Nivell de protecció:

Preservació d'entorn

Preservació d'entorns d'interés arqueològic, geològic o paleontològic o natural

Protecció ambiental:

Pla d'espais d´interès natural (PEIN) de la Conreria-Sant Mateu-Céllecs

Classificació: SNU Sòl no urbanitzable

Qualificació:

PEIN Pla d'espais d'interès natural

DESCRIPCIÓ I DETERMINACIONS NORMATIVES

Tipologia: Arbreda i Fonts

Estat de Conservació: Bo

Descripció

Inclou l'arbreda i la Font del Llop i la Font de la Feu. Destaquen els rocallams amb brolls amb pins, les denses masses d'arboç i alguns peus de roure martinenc i agricà.

Actuacions permeses

La protecció implica la conservació de la vegetació, els elements estructurals i volumetrics i el paisatge. Es podran fer aprofitaments forestals, sempre que es disposi d'un pla de gestió i millora forestal vigent, amb l'aprovació explícita de l'ens municipal, que tingui com a objectiu priooritari, entre d'altres, la protecció de la vegetació per la qual es procedeix aquesta arbreda o jardí.

No es permet afectar les fonts, ni un periemtre de 10 m a l'entorn de les mateixes. Es permet l'aprofitament de la massa forestal sempre que es garanteixi la pervivència, persistència, qualitat u continuïtat de les espècies vegetals i característiques ecològiques del conjunt que impliquen la seva protecció.

Bibliografia:

ARGENTONA — BROLLA DEL PUJOLAR I DEL ROCAR D'EN SERRA — J3-06

EMPLAÇAMENT:

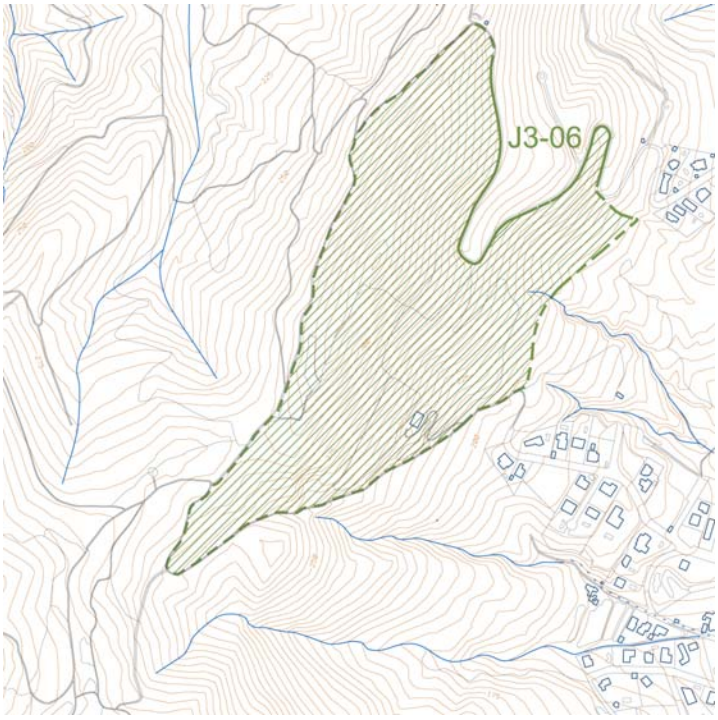

Ubicació:

Al nord oest d'Argentona.

Coordenades UTM:

449.292 - 4.601.262

Referència cadastral:

08009A01000037, 08009A01000042, 08009A01000088, 08009A01000089, 08009A01000093, 08009A01000094, 08009A01000101, 08009A01000109, 08009A01000081, 08009A01000083, 08009A01000085, 08009A01000086, 08009A01000036, 08009A01000038, 08009A01000039, 08009A01000040,

Escala: 1/10000

DADES URBANÍSTIQUES

Marc legal:

Catàleg Municipal

Bens culturals o naturals de competència municipal

Nivell de protecció:

Preservació d'entorn

Preservació d'entorns d'interés arqueològic, geològic o paleontològic o natural

Protecció ambiental:

Pla d'espais d´interès natural (PEIN) de la Conreria-Sant Mateu-Céllecs

Classificació: SNU Sòl no urbanitzable

Qualificació:

PEIN Pla d'espais d'interès natural

DESCRIPCIÓ I DETERMINACIONS NORMATIVES

Tipologia: Arbreda

Estat de Conservació: Bo

Descripció

Boscos d'alzines, pins pinyers, roures martinencs, càdecs, arboços i mates.

Actuacions permeses

La protecció implica la conservació de la vegetació, els elements estructurals i volumetrics i el paisatge. Es podran fer aprofitaments forestals, sempre que es disposi d'un pla de gestió i millora forestal vigent, amb l'aprovació explícita de l'ens municipal, que tingui com a objectiu prioritari, entre d'altres, la protecció de la vegetació per la qual es procedeix aquesta arbreda o jardí.

Es permet l'aprofitament de la massa forestal sempre que es garanteixi la pervivència, persistència, qualitat u continuïtat de les espècies vegetals i característiques ecològiques del conjunt que impliquen la seva protecció.

Bibliografia:

ARBREDA DEL MOT DEL ROS

J4-01

EMPLAÇAMENT:

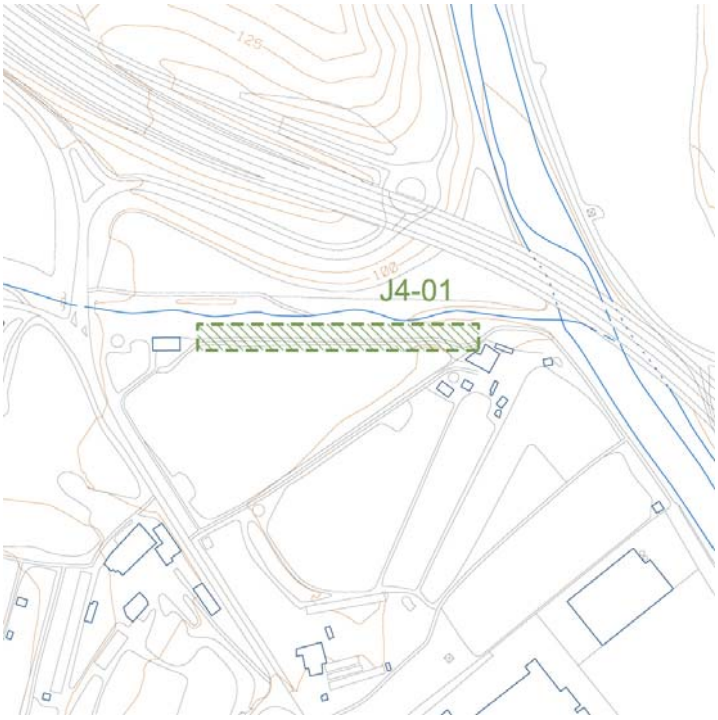

Ubicació:

Tram de la riera de Pins, entre la carretera C-1415 i la riera d'Argentona

Coordenades UTM:

449092 4602611; 449406 4602607

Referència cadastral:

08009A01500004, 08009A01500002, 08009A0150000108009A01500005

Escala: 1/10000

DADES URBANÍSTIQUES

Marc legal:

Bé Cultural d'Interés Local

Llei 9/1993 de 30 de setembre del Patrimoni Cultural Català

Nivell de protecció:

Integral.

Preservació integral de l'objecte catalogat

Protecció ambiental:

Classificació: SNU Sòl no urbanitzable

Qualificació:

PH Protecció hidrogràfica

DESCRIPCIÓ I DETERMINACIONS NORMATIVES

Tipologia: Arbreda formnada per alzines, roures martinencs, roures rebolls, oms, alocs.

Estat de Conservació: Estat vital bo. Cal controlar les tales il.legals.

Descripció

Comprèn el tram de riera de Pins entre la carretera C-1415 i la riera d'Argentona, el mot esquerra i el mot dret, a banda i banda, tota l'amplada del mot.

Coordenades inici: 449092 4602616
Coordenades final: 449428 4602607

El mot del Ros és dóna per l'agricultor Joan Bassa i Jobany, que habitava a cal Ros, la casa que hi havia davant de l'arbreda, i que el coneixien pel ros pel color dels seus cabells.

Actuacions permeses

No es podrà afectar la vegetació, la disposició ni els elements construits. La protecció implica la conservació de la vegetació, els elements estructurals i volumetrics i el paisatge. Es permetran esporgues dels elements morts i amb risc de caiguda.

Bibliografia:

Catàleg d'arbres i arbredes monumentals d'Argentona, 2004

EMPLAÇAMENT:

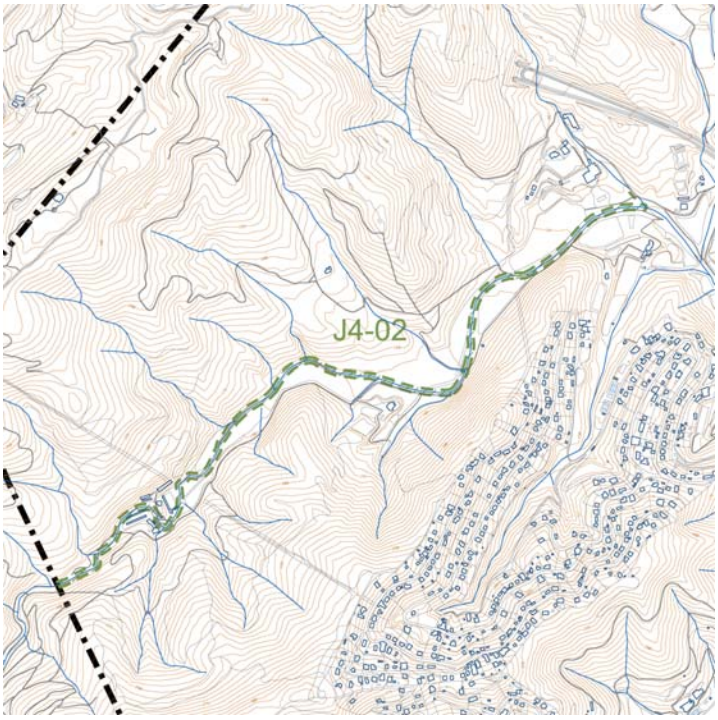

Ubicació:

Tram de la riera de Riudemeia, entre el terme d'Òrrius i la riera de Pins

Coordenades UTM:

446732 44602149; 448373 4603200

Referència cadastral:

Sense referència cadastral, 08009A01200001, 08009A01200007,08009A01200005, 08009A01200006

Escala: 1/20000

DADES URBANÍSTIQUES

Marc legal:

Bé Cultural d'Interés Local

Llei 9/1993 de 30 de setembre del Patrimoni Cultural Català

Nivell de protecció:

Preservació d'entorn

Preservació d'entorns d'interés arqueològic, geològic o paleontològic o natural

Protecció ambiental:

Pla d'espais d´interès natural (PEIN) de la Conreria-Sant Mateu-Céllecs

Classificació: SNU Sòl no urbanitzable

Qualificació:

PEIN Pla d'espais d'interès natural

DESCRIPCIÓ I DETERMINACIONS NORMATIVES

Tipologia: Bosc de ribera i Alzinar amb roures. Alocar.

Estat de Conservació: Estat vital bo.

Descripció

Riera amb vegetació de ribera com el vern, l'aloc, el saüc, els carex, i amb una importànt presència de llorer, roure martinenc i alzines.

Comrpèn tota la riera de Riudemeia, a 10 m a banda i banda, fins arribar a la riera de Pins.

Actuacions permeses

La protecció implica la conservació de la vegetació, els elements estructurals i volumetrics i el paisatge. Es podran fer aprofitaments forestals, sempre que es disposi d'un pla de gestió i millora forestal vigent, amb l'aprovació explícita de l'ens municipal, que tingui com a objectiu prioritari, entre d'altres, la protecció de la vegetació per la qual es procedeix aquesta arbreda o jardí.
Es permet l'aprofitament tradicional de la massa forestal sempre que es garanteixi la pervivència, continuïtat i qualitat de les espècies i les característiques ecològiques del conjunt que impliquen la seva protecció.
No es permet la tala i desbrossada de l'aloc, llorers i verns.

Bibliografia:

Catàleg d'arbres i arbredes monumentals d'Argentona, 2004

EMPLAÇAMENT:

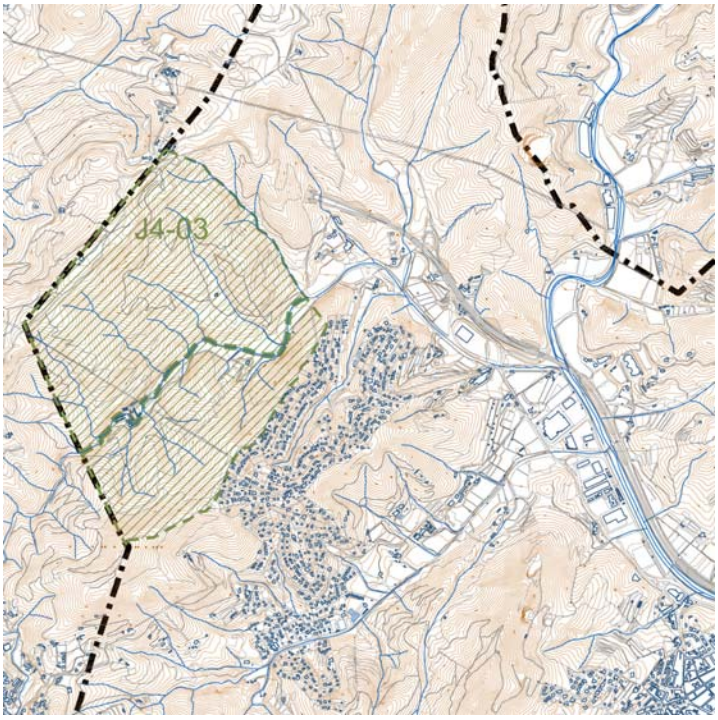

Ubicació:

A la vall de la riera de Riudemeia.

Coordenades UTM:

Punt mig: 447.350 -4.602.805

Referència cadastral:

08009A01200001, 08009A01200007,08009A01200005, 08009A01200006

Escala: 1/40000

DADES URBANÍSTIQUES

Marc legal:

Catàleg Municipal

Bens culturals o naturals de competència municipal

Nivell de protecció:

Preservació d'entorn

Preservació d'entorns d'interés arqueològic, geològic o paleontològic o natural

Protecció ambiental:

Pla d'espais d´interès natural (PEIN) de la Conreria-Sant Mateu-Céllecs

Classificació: SNU Sòl no urbanitzable

Qualificació:

PEIN Pla d'espais d'interès natural

DESCRIPCIÓ I DETERMINACIONS NORMATIVES

Tipologia: Arbreda i Fonts

Estat de Conservació:

Descripció

Inclou l'arbreda i les Fonts de'n Rectoret i la Bassa Regadora i la Font Trobada. A més dels llorers i verns de prop de la riera, destquen els alzinars amb peus de roure martinenc dels vessants forestals de la vall.

Actuacions permeses

La protecció implica la conservació de la vegetació, els elements estructurals i volumetrics i el paisatge. Es podran fer aprofitaments forestals, sempre que es disposi d'un pla de gestió i millora forestal vigent, amb l'aprovació explícita de l'ens municipal, que tingui com a objectiu priooritari, entre d'altres, la protecció de la vegetació per la qual es procedeix aquesta arbreda o jardí.
No es permet afectar les font, ni un perímetre de 10 m a l'entorn de les mateixes.
Es permet l'aprofitament de la massa forestal sempre que es garanteixi la pervivència, persistència, qualitat u continuïtat de les espècies vegetals i característiques ecològiques del conjunt que impliquen la seva protecció.

Bibliografia:

EMPLAÇAMENT:

Ubicació:

Davant de can Calau

Coordenades UTM:

448511 4601534

Referència cadastral:

08009A01200032

Escala: 1/5000

DADES URBANÍSTIQUES

Marc legal:

Catàleg Municipal

Bens culturals o naturals de competència municipal

Nivell de protecció:

Integral.

Preservació integral de l'objecte catalogat

Protecció ambiental:

Classificació: SNU Sòl no urbanitzable

Qualificació:

PA Protecció agrícola

DESCRIPCIÓ I DETERMINACIONS NORMATIVES

Tipologia: Arbreda

Estat de Conservació: Bo

Descripció

3 exemplars de lledoners, 1 de grans dimenisons. I un plàtan al camí cap a la riera.
Bon port.

Actuacions permeses

No es podrà afectar la vegetació, la disposició ni els elements construits. La protecció implica la conservació de la vegetació, els elements estructurals i volumetrics i el paisatge. Es permetran esporgues dels elements morts i amb risc de caiguda.

Bibliografia:

EMPLAÇAMENT:

Ubicació:

Un primer tram davant de l'IES Argentona, i el segon tram al camí del tramvia

Coordenades UTM:

450636 4600279; 451157 4599873

Referència cadastral:

08009A00309011 i una finca sense rc

Escala: 1/10000

DADES URBANÍSTIQUES

Marc legal:

Bé Cultural d'Interés Local

Llei 9/1993 de 30 de setembre del Patrimoni Cultural Català

Nivell de protecció:

Tipològica.

Conservació de l'estructura tipològica, volumetria i imatge

Protecció ambiental:

Classificació: SNU Sòl no urbanitzable i iste

Qualificació:

V Viari

DESCRIPCIÓ I DETERMINACIONS NORMATIVES

Tipologia: Arbreda

Estat de Conservació: Regular. Cal reposar els peus que s'ha mort.

Descripció

Al primer tram hi ha 17 exemplars.
Arbreda formada per Plàtans
Platanus hybrida
Aceràcies

Actuacions permeses

No es podrà afectar la vegetació, la disposició ni els elements construits. La protecció implica la conservació de la vegetació, els elements estructurals i volumetrics i el paisatge.
Es permetran esporgues dels elements morts i amb risc de caiguda.
Cal limitar les esporgues a les sanitàries.

Bibliografia:

Catàleg d'arbres i arbredes monumentals d'Argentona, 2004

PLÀTANS DE LES BASSES DE CAN CASTELLS

J5-02

EMPLAÇAMENT:

Ubicació:

Baixant pel torrent de can Castells, a la dreta, sota el mas del mateix nom

Coordenades UTM:

450723 4602189

Referència cadastral:

08009A003000560000SM

Escala: 1/5000

DADES URBANÍSTIQUES

Marc legal:

Catàleg Municipal

Bens culturals o naturals de competència municipal

Nivell de protecció:

Tipològica.

Conservació de l'estructura tipològica, volumetria i imatge

Protecció ambiental:

Classificació: SNU Sòl no urbanitzable

Qualificació:

PF Protecció forestal

DESCRIPCIÓ I DETERMINACIONS NORMATIVES

Tipologia: Arbreda

Estat de Conservació:

Descripció	Arbreda de plàtans, incloent les basses de can Castells, la Font i la Mina Arbreda de Plàtans monumentals, envoltats de pins i alzines de grans dimensions, als peus de les basses de can Casetlls. També es protegeixen al mateix indret el safareig i la font i les alzines fins al camí d'accés a can Castells, a la part superior de la Plataneda.
Actuacions permeses	No es podrà afectar la vegetació, la disposició ni els elements construits. La protecció implica la conservació de la vegetació, els elements estructurals i volumetrics i el paisatge. Es permetran esporgues dels elements morts i amb risc de caiguda.
Bibliografia:	Catàleg d'Arbres i Arbredes Monumentals d'Argentona.

PLÀTANS DE CAN CASTELLS

J5-03

EMPLAÇAMENT:

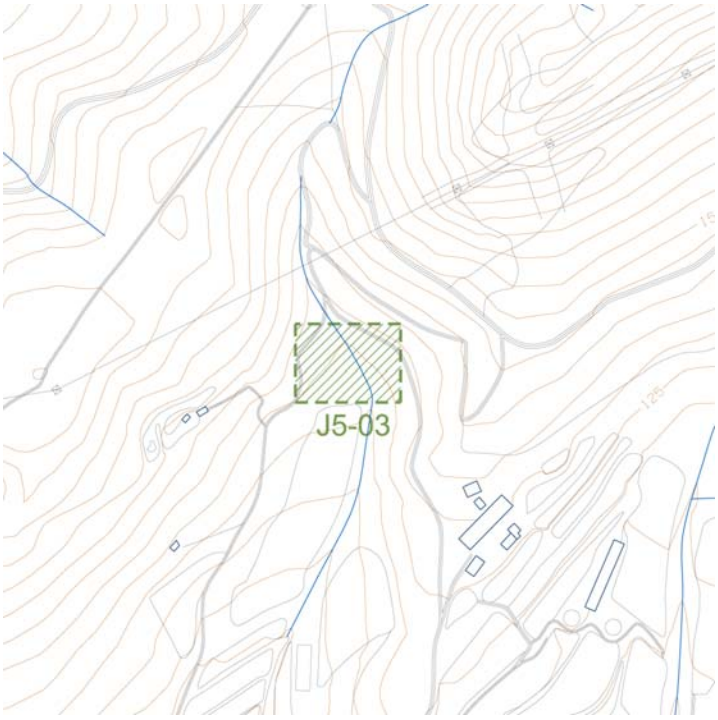

Ubicació:

A l'esquerra del torrent de can Castells, a l'alçada del mas.

Coordenades UTM:

450485 4602231

Referència cadastral:

08009A003000560000SM

Escala: 1/5000

DADES URBANÍSTIQUES

Marc legal:

Catàleg Municipal

Bens culturals o naturals de competència municipal

Nivell de protecció:

Tipològica.

Conservació de l'estructura tipològica, volumetria i imatge

Protecció ambiental:

Classificació: SNU Sòl no urbanitzable

Qualificació:

PF Protecció forestal

DESCRIPCIÓ I DETERMINACIONS NORMATIVES

Tipologia: Arbreda, Mina, Font i Bassa

Estat de Conservació:

Descripció	Inclou l'arbreda dels plàtans (6 unitats), la bassa, la font i la mina, així com els pins pinyers i alzines que formen l'espai.
Actuacions permeses	No es podrà afectar la vegetació, la disposició ni els elements construits. La protecció implica la conservació de la vegetació, els elements estructurals i volumetrics i el paisatge. Es permetran esporgues dels elements morts i amb risc de caiguda.
Bibliografia:	

ARGENTONA ROUREDA DE ROURES DEL TORRENT DE CAN CASTELLS J5-04

EMPLAÇAMENT:

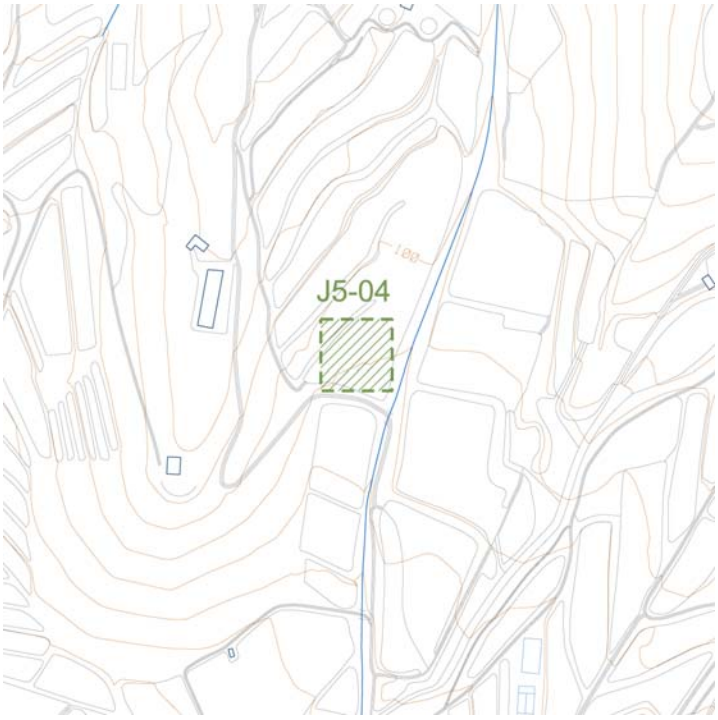

Ubicació:

Al torrent de can Castells, a l'entrada del camí que porta a can Castells.

Coordenades UTM:

450642 4601807

Referència cadastral:

08009A00300056

Escala: 1/5000

DADES URBANÍSTIQUES

Marc legal:

Bé Cultural d'Interés Local

Llei 9/1993 de 30 de setembre del Patrimoni Cultural Català

Nivell de protecció:

Integral.

Preservació integral de l'objecte catalogat

Protecció ambiental:

Classificació: SNU Sòl no urbanitzable

Qualificació:

PA Protecció agrícola

DESCRIPCIÓ I DETERMINACIONS NORMATIVES

Tipologia: Arbreda

Estat de Conservació: Bo/Regular. Cal controlar l'atac dels escolítids.

Descripció

Arbreda formada per 6 exemplars de roures martinencs i africans

Actuacions permeses

No es podrà afectar la vegetació, la disposició ni els elements construits. La protecció implica la conservació de la vegetació, els elements estructurals i volumetrics i el paisatge. Es permetran esporgues dels elements morts i amb risc de caiguda.

Bibliografia:

ARBREDA DEL CAMÍ DE CAN MARFÀ

J5-05

EMPLAÇAMENT:

Ubicació:

Camí d'accés a can Marfà

Coordenades UTM:

451096 4600858 450757 4600814

Referència cadastral:

08009A00300035, 08009A00300032, 08009A00300031

Escala: 1/10000

DADES URBANÍSTIQUES

Marc legal:

Bé Cultural d'Interés Local

Llei 9/1993 de 30 de setembre del Patrimoni Cultural Català

Nivell de protecció:

Integral.

Preservació integral de l'objecte catalogat

Protecció ambiental:

Classificació: SNU Sòl no urbanitzable

Qualificació:

PA Protecció agrícola

DESCRIPCIÓ I DETERMINACIONS NORMATIVES

Tipologia: arbreda

Estat de Conservació: Bo/Regular

Descripció

Arbreda que enmarca a banda i banda el camí
Longitud: 300 m.
Amplada protecció: 10 m a banda i banda.
Inclou la vegetació arbustiva autòctona del torrent i tot l'arbrat. Destaquen exemplars de lledoners, alzines, àlber

Actuacions permeses

No es podrà talar, ni afectar ni modificar el sòl, en l'àmbit de projecció de la copa, més un radi de 5 metres. En tot cas, en l'afectació de l'entorn de 5 a 10 m, es prendran les mesures necessàries per no afectar la viabilitat de l'arbre. Es permetran les actuacions d'esporga amb criteris sanitaris dels elements morts i amb risc de caiguda.

Bibliografia:

6 Camins

M3-01	CAMI DE BURRIAC	Des de can Ferraters fins al terme de Cabrera de Mar, Camí de Burriac
M3-02	CAMÍ DEL CROS	Camí que uneix la Carretera de Vilassar a Argentona amb el Veïnat del Cros
M3-03	CAMÍ DEL MAL PAS (PISTA CARENERA)	Camí que uneix el nucli urbà d'Argentona amb els Quatre Camins, i per extensió,amb Òrrius, Cabrils i Vilassar de Dalr i Vilanova del Vallès
M4-01	CAMÍ DE RIUDEMEIA	Camí que uneix la Carretera C-1415 i can Pins amb Can Riudemeia (i per extensió amb Òrrius)
M4-02	CAMÍ A CA L'ALTAFULLA I CAN MANYANA	Camí de la carretera d'Òrrius a ca l'Alltafulla i can Manyana
M5-01	CAMÍ DE LES AIGÜES	De Traià fins a Can Comalada, pel marge esquerre de la riera d'Argentona
M5-02	CAMÍ DE SANT JAUME DE TRAIÀ O CAMÍ DELS CONTRABANDISTES	Camí que neix del camí de serveis de l'autopista, travessa el camí de les Aigües i arriba al terme de Mataró

EMPLAÇAMENT:

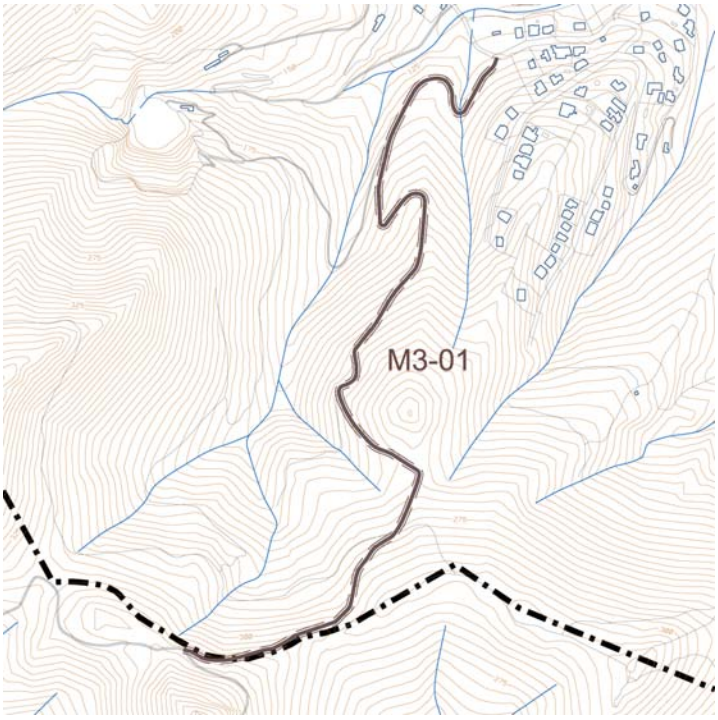

Ubicació:

Des de can Ferraters fins al terme de Cabrera de Mar, Camí de Burriac

Coordenades UTM:

449393 4599769; 448968 4598936

Referència cadastral:

08009A00809004

Escala: 1/10000

DADES URBANÍSTIQUES

Marc legal:

Bé Cultural d'Interés Local

Llei 9/1993 de 30 de setembre del Patrimoni Cultural Català

Nivell de protecció:

Preservació d'entorn

Preservació d'entorns d'interés arqueològic, geològic o paleontològic o natural

Protecció ambiental:

Pla d'espais d´interès natural (PEIN) de la Conreria-Sant Mateu-Céllecs

Classificació: SNU Sòl no urbanitzable

Qualificació:

PEIN Pla d'espais d'interès natural

DESCRIPCIÓ I DETERMINACIONS NORMATIVES

Tipologia: Camí

Estat de Conservació: Bo

Descripció

Pista forestal de 4 a 6 metres d'amplada que uneix el nucli urbà d'Argentona amb el Castell de Burriac, i Cabrera de Mar pel Parc Serralada Litoral.
Longitud: 1500 m. Amplada mitjana; 4 m.
Base de sauló.

Actuacions permeses

No es podrà afectar el tipus de ferm, ni la vegetació, ni la disposició ni els elements construits tradicionals i el paisatge. La protecció implica la conservació del tipus de ferm i l'amplada, dels elements estructurals i volumetrics i el paisatge i la connectivitat. L'Àmbit de protecció és el propi camí i una franja lateral, a banda i banda de la vora exterior del mateix, de 10 metres d'amplada. Es permetran esporgues dels elements vegetals morts i amb risc de caiguda, així com la franja de protecció perimetral de baixa càrrega de combustibilitat, sempre que no afecti exemplars significatius d'arbres i arbusts autòctons.
Es permet el seu manteniment i la franja de protecció perimetral contra incendis forestals d'acord amb la normativa vigent.
En el manteniment es tindrà cura de minimitzar l'erosió.

Bibliografia:

EMPLAÇAMENT:

Ubicació:

Camí que uneix la Carretera de Vilassar a Argentona amb el Veïnat del Cros

Coordenades UTM:

450778 4598593; 451461 4598534

Referència cadastral:

Sense referència cadastral

Escala: 1/10000

DADES URBANÍSTIQUES

Marc legal:

Bé Cultural d'Interés Local

Llei 9/1993 de 30 de setembre del Patrimoni Cultural Català

Nivell de protecció:

Preservació d'entorn

Preservació d'entorns d'interés arqueològic, geològic o paleontològic o natural

Protecció ambiental:

Classificació: SNU Sòl no urbanitzable

Qualificació:
V Viari

DESCRIPCIÓ I DETERMINACIONS NORMATIVES

Tipologia: Pista asfaltada

Estat de Conservació: Bo

Descripció

Pista de 4 m d'ampla asfaltada.
Al límit amb el torrent de Madà hi trobem un roure monumental catalogat i diversos alocs.
Longitud:1 km

Actuacions permeses

No es podrà afectar el tipus de ferm, ni la vegetació, ni la disposició ni els elements construits tradicionals i el paisatge. La protecció implica la conservació del tipus de ferm i l'amplada, dels elements estructurals i volumetrics i el paisatge i la connectivitat. L'Àmbit de protecció és el propi camí i una franja lateral, a banda i banda de la vora exterior del mateix, de 10 metres d'amplada. Es permetran esporgues dels elements vegetals morts i amb risc de caiguda, així com la franja de protecció perimetral de baixa càrrega de combustibilitat, sempre que no afecti exemplars significatius d'arbres i arbusts autòctons.
Manteniment del ferm i de la franja de baixa càrrega de combustibilitat a cada lateral.
Protegir els alocars i els roures colindants.

Bibliografia:

EMPLAÇAMENT:

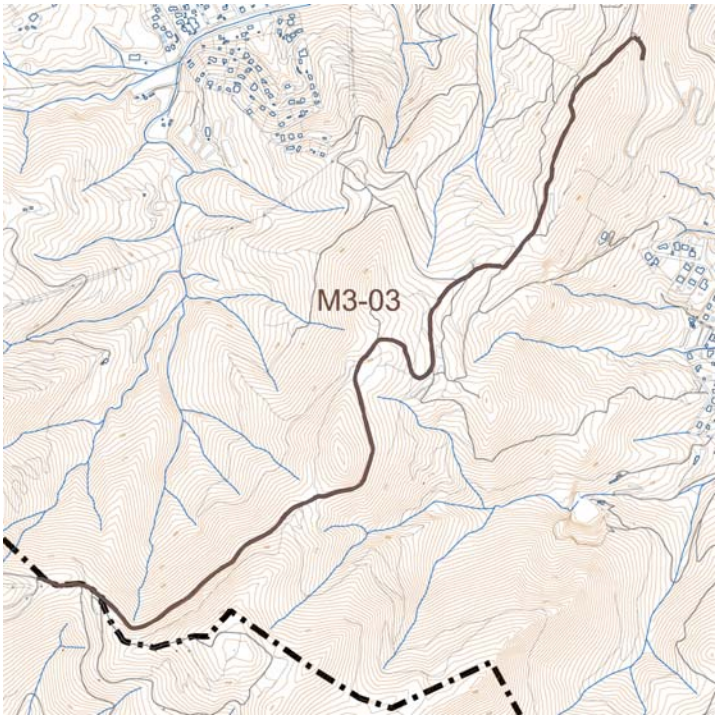

Ubicació:

Camí que uneix el nucli urbà d'Argentona amb els Quatre Camins, i per extensió,amb Òrrius, Cabrils i Vilassar de Dalr i Vilanova del Vallès

Coordenades UTM:

449085 4600943; 447378 4599490

Referència cadastral:

Sense referència cadastral

Escala: 1/20000

DADES URBANÍSTIQUES

Marc legal:

Bé Cultural d'Interés Local

Llei 9/1993 de 30 de setembre del Patrimoni Cultural Català

Nivell de protecció:

Preservació d'entorn

Preservació d'entorns d'interés arqueològic, geològic o paleontològic o natural

Protecció ambiental:

Pla d'espais d´interès natural (PEIN) de la Conreria-Sant Mateu-Céllecs

Classificació: SNU Sòl no urbanitzable

Qualificació:

PEIN Pla d'espais d'interès natural

DESCRIPCIÓ I DETERMINACIONS NORMATIVES

Tipologia: Pista Forestal

Estat de Conservació:

Descripció

Camí de 4 a 5 m d'amplada.
Longitud: 2,7 km.

Actuacions permeses

No es podrà afectar el tipus de ferm, ni la vegetació, ni la disposició ni els elements construits tradicionals i el paisatge. La protecció implica la conservació del tipus de ferm i l'amplada, dels elements estructurals i volumetrics i el paisatge i la connectivitat. L'Àmbit de protecció és el propi camí i una franja lateral, a banda i banda de la vora exterior del mateix, de 10 metres d'amplada. Es permetran esporgues dels elements vegetals morts i amb risc de caiguda, així com la franja de protecció perimetral de baixa càrrega de combustibilitat, sempre que no afecti exemplars significatius d'arbres i arbusts autòctons.
Manteniment del ferm i de la franja de baixa càrrega de combustibilitat a cada lateral.

Bibliografia:

EMPLAÇAMENT:

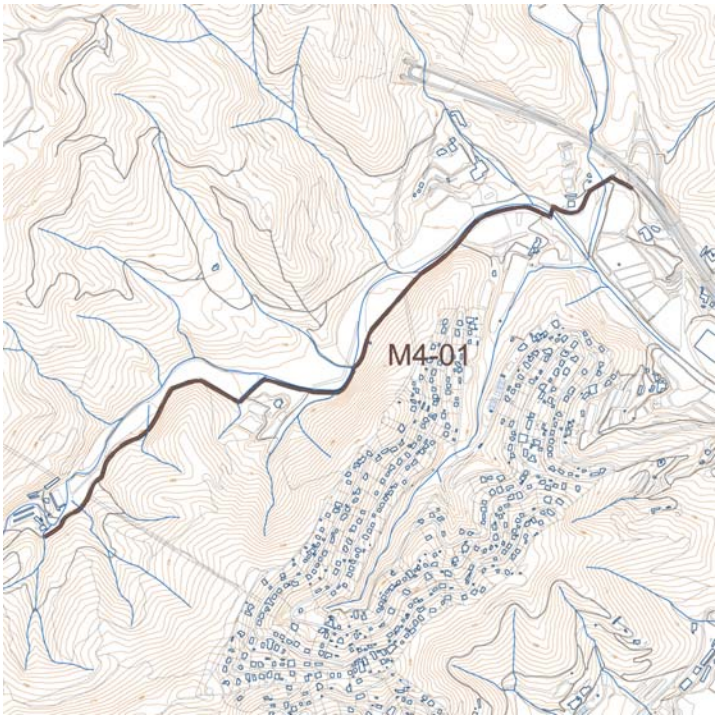

Ubicació:

Camí que uneix la Carretera C-1415 i can Pins amb Can Riudemeia (i per extensió amb Òrrius)

Coordenades UTM:

448649 4603251; 447062 4602314

Referència cadastral:

08009A01200001, 08009A01200007,08009A01200005, 08009A01200006

Escala: 1/20000

DADES URBANÍSTIQUES

Marc legal:

Bé Cultural d'Interés Local

Llei 9/1993 de 30 de setembre del Patrimoni Cultural Català

Nivell de protecció:

Preservació d'entorn

Preservació d'entorns d'interés arqueològic, geològic o paleontològic o natural

Protecció ambiental:

Pla d'espais d´interès natural (PEIN) de la Conreria-Sant Mateu-Céllecs

Classificació: SNU Sòl no urbanitzable

Qualificació:

PEIN Pla d'espais d'interès natural

DESCRIPCIÓ I DETERMINACIONS NORMATIVES

Tipologia: Camí

Estat de Conservació: Bo

Descripció

Camí que travessa longitudinalment la vall de Riudemeia, unint els masos d'aquesta vall amb la carretera comarcal.
Camí de terra de 3 a 5 m d'amplada, de ferm de terra, vorejat per alzinars, pinedes, la riera de Riudemeia i diversos camps de pollancres.
Longitud: 2100 m.

Actuacions permeses

No es podrà afectar el tipus de ferm, ni la vegetació, ni la disposició ni els elements construits tradicionals i el paisatge. La protecció implica la conservació del tipus de ferm i l'amplada, dels elements estructurals i volumetrics i el paisatge i la connectivitat. L'Àmbit de protecció és el propi camí i una franja lateral, a banda i banda de la vora exterior del mateix, de 10 metres d'amplada. Es permetran esporgues dels elements vegetals morts i amb risc de caiguda, així com la franja de protecció perimetral de baixa càrrega de combustibilitat, sempre que no afecti exemplars significatius d'arbres i arbusts autòctons.
Manteniment del ferm i de la franja de baixa càrrega de combustibilitat a cada lateral.

Bibliografia:

EMPLAÇAMENT:

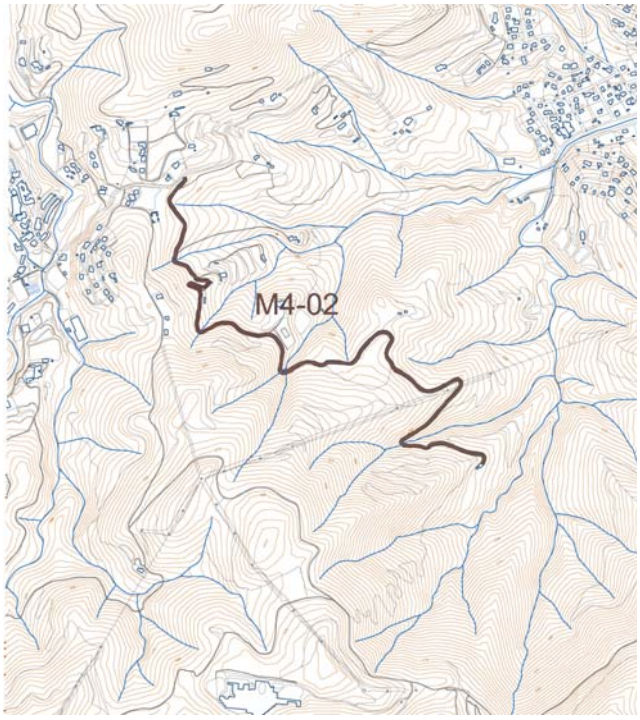

Ubicació:

Camí de la carretera d'Òrrius a ca l'Alltafulla i can Manyana

Coordenades UTM:

446743 4600907; 447578 4600110

Referència cadastral:

Sense referència cadastral, 08009A0100002

Escala: 1/20000

DADES URBANÍSTIQUES

Marc legal:

Bé Cultural d'Interés Local

Llei 9/1993 de 30 de setembre del Patrimoni Cultural Català

Nivell de protecció:

Preservació d'entorn

Preservació d'entorns d'interés arqueològic, geològic o paleontològic o natural

Protecció ambiental:

Pla d'espais d´interès natural (PEIN) de la Conreria-Sant Mateu-Céllecs

Classificació: SNU Sòl no urbanitzable

Qualificació:

PEIN Pla d'espais d'interès natural

DESCRIPCIÓ I DETERMINACIONS NORMATIVES

Tipologia: Camí

Estat de Conservació: Bo

Descripció

Camí rural de la part superior del veïnat de Clarà, que porta a can Santern, ca l'Avi, ca l'Isidret, ca l'Altafulla i can Manyana.
Amplada 2 a 3m.
Paviment: terra.

Actuacions permeses

No es podrà afectar el tipus de ferm, ni la vegetació, ni la disposició ni els elements construits tradicionals i el paisatge. La protecció implica la conservació del tipus de ferm i l'amplada, dels elements estructurals i volumetrics i el paisatge i la connectivitat. L'Àmbit de protecció és el propi camí i una franja lateral, a banda i banda de la vora exterior del mateix, de 10 metres d'amplada. Es permetran esporgues dels elements vegetals morts i amb risc de caiguda, així com la franja de protecció perimetral de baixa càrrega de combustibilitat, sempre que no afecti exemplars significatius d'arbres i arbusts autòctons.

Bibliografia:

EMPLAÇAMENT:

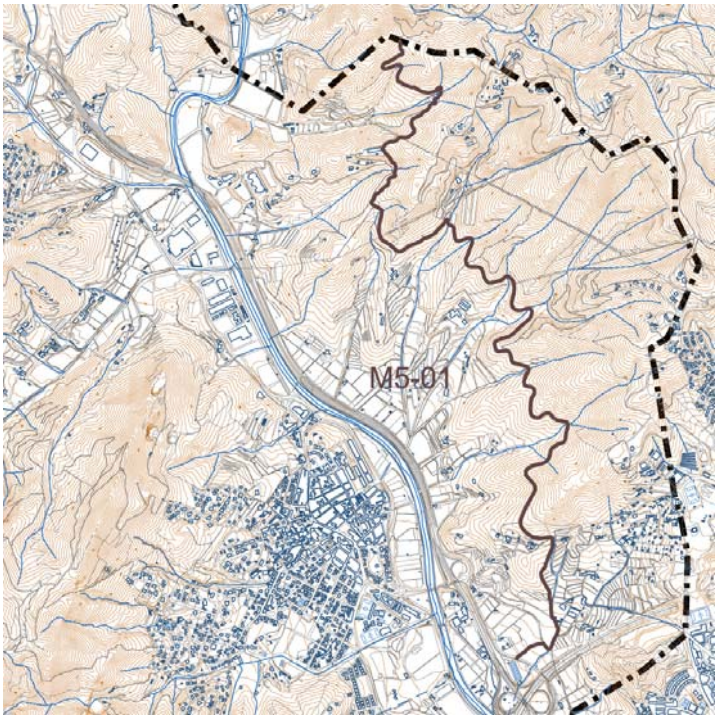

Ubicació:

De Traià fins a Can Comalada, pel marge esquerre de la riera d'Argentona

Coordenades UTM:

451284 4599955; 449387 4602836

Referència cadastral:

08009A00300129, 08009A00300039, 08009A00300040, 08009A00300042, 08009A00300108, 08009A00300114, 08009A00300124, 08009A003001106, 08009A00300105, 08009A00300105, 08009A00300099, 08009A00300215, 08009A00300088, 08009A00300084, 08009A00300192, 08009A00300056

Escala: 1/40000

DADES URBANÍSTIQUES

Marc legal:

Catàleg Municipal

Bens culturals o naturals de competència municipal

Nivell de protecció:

Preservació d'entorn

Preservació d'entorns d'interés arqueològic, geològic o paleontològic o natural

Protecció ambiental:

Classificació: SNU Sòl no urbanitzable

Qualificació:
V Viari

DESCRIPCIÓ I DETERMINACIONS NORMATIVES

Tipologia: Pista forestal de 5 a 8 metres d'amplada que uneix transversalment els veïnats de la Pujada i Traià.

Estat de Conservació: Bo

Descripció

Longitud: 6480
Amplada mitjana: 4 m
HI ha un tram d'uns 300 m tallat en l'actualitat.

Actuacions permeses

No es podrà afectar el tipus de ferm, ni la vegetació, ni la disposició ni els elements construits tradicionals i el paisatge. La protecció implica la conservació del tipus de ferm i l'amplada, dels elements estructurals i volumetrics i el paisatge i la connectivitat. L'Àmbit de protecció és el propi camí i una franja lateral, a banda i banda de la vora exterior del mateix, de 10 metres d'amplada. Es permetran esporgues dels elements vegetals morts i amb risc de caiguda, així com la franja de protecció perimetral de baixa càrrega de combustibilitat, sempre que no afecti exemplars significatius d'arbres i arbusts autòctons.

Bibliografia:

ARGENTONA E SANT JAUME DE TRAIÀ O CAMÍ DELS CONTRABANDISTES M5-02

EMPLAÇAMENT:

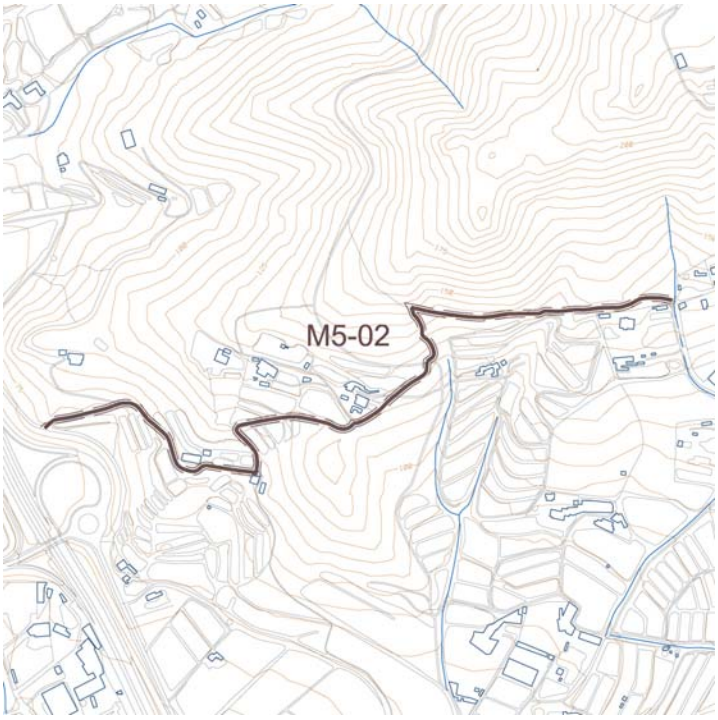

Ubicació:

Camí que neix del camí de serveis de l'autopista, travessa el camí de les Aigües i arriba al terme de Mataró

Coordenades UTM:

450925 4600546; 451454 4600634

Referència cadastral:

08009A00300013, Sense referència cadastral

Escala: 1/10000

DADES URBANÍSTIQUES

Marc legal:

Catàleg Municipal

Bens culturals o naturals de competència municipal

Nivell de protecció:

Preservació d'entorn

Preservació d'entorns d'interés arqueològic, geològic o paleontològic o natural

Protecció ambiental:

Classificació: SNU Sòl no urbanitzable

Qualificació:

V Viari

DESCRIPCIÓ I DETERMINACIONS NORMATIVES

Tipologia: Camí

Estat de Conservació: Bo

Descripció

Camí rural que mena a can Pardal, can Boba de Sant Jaume, ca l'Ànima i can Volart, passa per sobre de can Met i arriba fins a Mataró. Longitut: 1100m

Actuacions permeses

No es podrà afectar el tipus de ferm, ni la vegetació, ni la disposició ni els elements construits tradicionals i el paisatge. La protecció implica la conservació del tipus de ferm i l'amplada, dels elements estructurals i volumetrics i el paisatge i la connectivitat. L'Àmbit de protecció és el propi camí i una franja lateral, a banda i banda de la vora exterior del mateix, de 10 metres d'amplada. Es permetran esporgues dels elements vegetals morts i amb risc de caiguda, així com la franja de protecció perimetral de baixa càrrega de combustibilitat, sempre que no afecti exemplars significatius d'arbres i arbusts autòctons.

Bibliografia:

7 Fonts, mines i pous

F1-01	FONT I MINES DE SANT DOMINGO	Al carrer Gran, davant de can Doro
F2-01	FONT DEL MIG	Al nucli urbà d'Argentona, al passatge que surt de l'avinguda Burriac.
F2-02	FONT DE LA PLAÇA NOVA	a la Plaça Nova, al començament del Carrer Gran
F2-03	FONT DE LA PASTANAGA	Es troba al parc de la masia de can Barrau
F2-04	MINA I FONT DE CAN BALLOT	A can Ballot.
F2-05	MINA I FONT DE CAN CAN CO	A can Co.
F2-06	FONT DE LLADÓ	Es troba al Carrer Josep Soler, dins el mur de can Calopa
F2-07	FONT DE SANT SEBASTIÀ	Font situada a l'entrada nord d'Argentona, al veïnat de Sant Sebastià
F3-01	FONT DE L'ESQUIROL	Sota el camí de Burriac, sota la Font del Ferro
F3-02	FONT PICANT	A l'oest del terme municipal
F3-03	FONT DE L'ESQUIROLET	Al veïnat de Lladó, prop de la Font de l'Esquirol
F3-04	FONT DE LES SURERES	Entre la Font de l'Esquirol i el camí a la pedrera de la Feu i el torrent de la Feu
F3-05	FONT DEL CAMÍ	A l'inici del camí de terra cap al Castell de Burriac.
F3-06	FONT DEL GRUP	Al camí que arriba a la font del Ferro
F3-07	FONT DEL FERRO	Al torrent de Burriac.
F3-08	FONT DE LES OLIVERES	Quan el torrent de la Cua Llarga arriba al nucli urbà, a unes 30 metres de les primeres edificacions.
F3-09	FONT DE LA CUA LLARGA	Seguint el camí que passa per sobre la Font de les Oliveres, paral.lel al torrent, amunt.
F3-10	FONT D'EN BALÓ	Sobre la font de la Cua Llarga, seguint el camí, arribem a una bancada de pedra. Sota seu hi ha la font de la Cua Llarga.
F3-11	FONT DE LA PUPUT	Al veïnat de Lladó, a dalt del Xaragall de la Puput.
F3-12	FONT D'EN MILIU	Al torrent de la Puput, 50 m. més avall de la Font de la Puput.
F3-13	MINA DE CAN RIERA	A can Riera.
F3-14	MINA DE CAN BARTRINA	A can Bartrina.
F3-15	MINA DE CAN VIVES	A can Vives. (Can Gual)
F3-16	MINA DE CA L'ELIES	Sobre el safareig, damunt de la casa
F3-17	MINA DE CAN CARAMANY	Al costat del safareig de can Carmany, darrera el mas.
F3-18	MINA COMUNA COIX-SERRA	A prop de can Coix i can Serra.
F3-19	FONT DEL COLLELL	Al torrent del Cullell.
F3-20	MINA DEL TORRENT DEL COLLELL	Al torrent del Cullell.
F3-21	MINA DE LA VINYA DE'N SERRA	A la vinya d'en Serra.
F3-22	MINA DEL VIVER	Mina que subministra aigua al Viver
F3-23	FONT DE L'ESPARVER	Font situada al Torrent de l'Esparver
F4-01	FONT DELS ÀLBERS D'EN JAVÀ	A dalt de tot del torrent de l'Espinal, al límit amb el terme de Dosrius.
F4-02	FONT DEL LLORER	Al torrent que baixa de ca l'Espinal, i damunt de la pista forestal que va de la carretera d'Argentona a la Roca al Turó dels Castellans.
F4-04	FONT DEL CASTANYER	Al camí que va de la riera de Clarà a dalt del Dalipà, prop de la Font d'en Quico.

F4-05	FONT D'EN QUICO	Al torrent de can Manraset
F4-06	FONT DEL GAVATX	Prop de can Cabot, però al costat dret de la riera de Clarà, davant de l'àrea esportiva de can Ribosa
F4-07	FONT DE CAN POI	Davant de can Poi, a l'altre costat de la carretera C1415
F4-08	FONT DEL ROURE	Font situada prop del Torrent de can Manreset, sota la Font d'en Quico
F4-09	FONT DEL MUSSOL	A una zona verda, dins la urbanització de les Ginesteres
F4-10	FONT DELS AVELLANERS DE CAN BORINGUES DE BAIX	a CAN Boringues de Baix, al torrent del matiex nom.
F4-11	MINA DE CAN CABOT	A la finca de can Cabot
F4-12	MINA DE CAN NAVAS	Mina que subministra aigua a can Navas
F4-13	FONT DE LES TRES MINES	A can Fulló.
F4-14	MINA DE CAN BRAMONA	A can Bramona.
F4-15	MINA DE CAN MISSER PRAT	A can Misser Prat.
F4-16	MINA DE CAN TOMÀS RAJOLER	A can Tomàs Rajoler.
F4-17	POU DE CAN COLLET	Als camps de can Collet
F4-18	MINA DE CLARÀ-CAN MARCH	Sota Clarà, on hi ha la planta on antigament s'embotellava aigua.
F4-19	FONT DE CAN FULLÓ	50 metres darrera la masía de Can Fulló.
F5-01	FONT DE SANT JAUME	Al costat de la masia de can Boba.
F5-04	AQÜEDUCTE DE DOSRIUS	Des de Dosrius, travessa el marge esquerra de la riera, la riera i fins a darrera de Madà.
F5-05	MINA DE SANT JAUME	A can Boba.
F5-06	MINA DE CAN DANGLA	Al veïnat de Traià.
F5-07	MINA DE CAN MET	A can Met.
F5-08	MINA DE CAN CABANYES	Mina que subministra aigua a can Cabanyes
F5-09	MINA DE CAN COMALADA	Mina que subministra aigua a can Comalada

FONT I MINES DE SANT DOMINGO

F1-01

EMPLAÇAMENT:

Ubicació:

Al carrer Gran, davant de can Doro

Coordenades UTM:

450121 4600760

Referència cadastral:

Sense referència cadastral

Escala: 1/2000

DADES URBANÍSTIQUES

Marc legal:

Bé Cultural d'Interés Local

Llei 9/1993 de 30 de setembre del Patrimoni Cultural Català

Nivell de protecció:

Integral.

Preservació integral de l'objecte catalogat

Protecció ambiental:

Classificació: SU Sòl urbà

Qualificació:

V Viari

DESCRIPCIÓ I DETERMINACIONS NORMATIVES

Tipologia: Font

Estat de Conservació: Bo

Descripció

Inclou la Font i la Mina de la Font de Sant Domingo.

Actuacions permeses

No es permetrà l'alteració substancial de l'aspecte exterior ni del funcionament intern. La protecció implica la conservació dels elements estructurals i volumètrics. No es permet l'afectació al sistema natural o artificial que aporta aigua a la font o a la mina. Es permetran les actuacions de consolidació i millora, sempre que mantinguin la tipologia de fonts i mines tradicionals del municipi.

Bibliografia:

EMPLAÇAMENT:

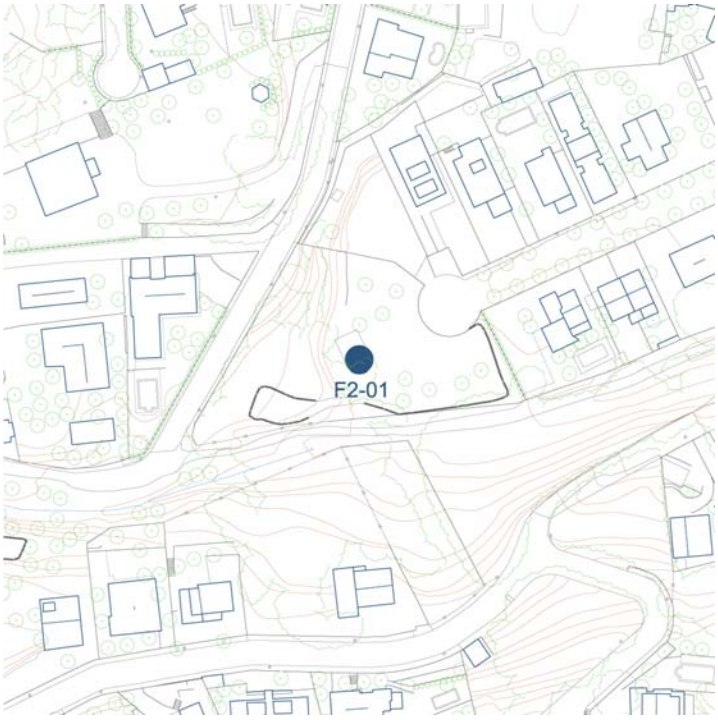

Ubicació:

Al nucli urbà d'Argentona, al passatge que surt de l'avinguda Burriac.

Coordenades UTM:

449511 4599885

Referència cadastral:

9600023DG4090S0001HI

Escala: 1/2000

DADES URBANÍSTIQUES

Marc legal:

Bé Cultural d'Interés Local

Llei 9/1993 de 30 de setembre del Patrimoni Cultural Català

Nivell de protecció:

Integral.

Preservació integral de l'objecte catalogat

Protecció ambiental:

Classificació: SU Sòl urbà

Qualificació:

E.II. Espais lliures

DESCRIPCIÓ I DETERMINACIONS NORMATIVES

Tipologia: Font

Estat de Conservació: Bo

Descripció

Una font restaurada recentment, amb una pèrgola d'obra modernista, situada en una finca amb zones de lleure.

Actuacions permeses

No es permetrà l'alteració substancial de l'aspecte exterior ni del funcionament intern. La protecció implica la conservació dels elements estructurals i volumètrics. No es permet l'afectació al sistema natural o artificial que aporta aigua a la font o a la mina. Es permetran les actuacions de consolidació i millora, sempre que mantinguin la tipologia de fonts i mines tradicionals del municipi.

Bibliografia:

EMPLAÇAMENT:

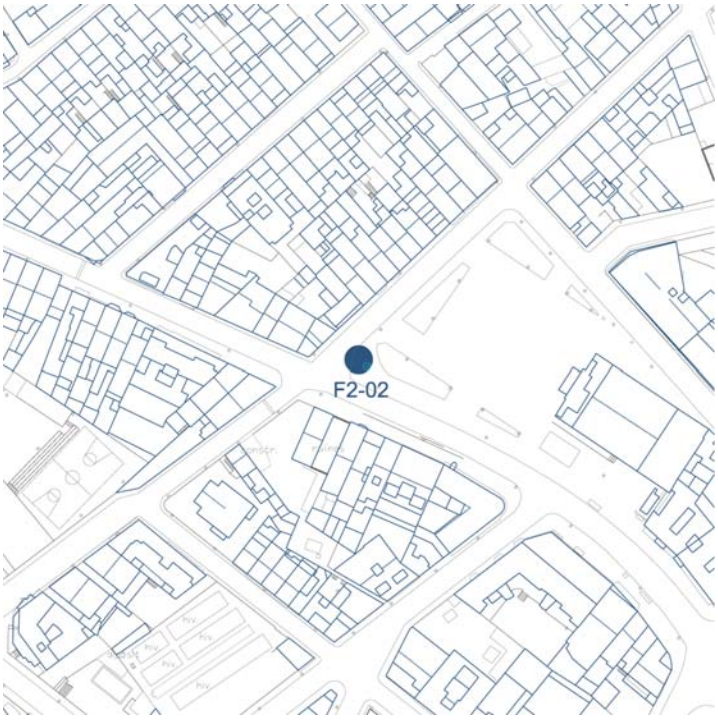

Ubicació:

a la Plaça Nova, al començament del Carrer Gran

Coordenades UTM:

450274 4600677

Referència cadastral:

Sense referència cadastral

Escala: 1/2000

DADES URBANÍSTIQUES

Marc legal:

Bé Cultural d'Interés Local

Llei 9/1993 de 30 de setembre del Patrimoni Cultural Català

Nivell de protecció:

Integral.

Preservació integral de l'objecte catalogat

Protecció ambiental:

Classificació: SU Sòl urbà

Qualificació:

V Viari

DESCRIPCIÓ I DETERMINACIONS NORMATIVES

Tipologia: Font

Estat de Conservació: Bo

Descripció

Font de metall situada a l'extrem nord-oest de la Plaça Nova, a tocar del Carrer Gran.

Actuacions permeses

No es permetrà l'alteració substancial de l'aspecte exterior ni del funcionament intern. La protecció implica la conservació dels elements estructurals i volumètrics. No es permet l'afectació al sistema natural o artificial que aporta aigua a la font o a la mina. Es permetran les actuacions de consolidació i millora, sempre que mantinguin la tipologia de fonts i mines tradicionals del municipi.

Bibliografia:

EMPLAÇAMENT:

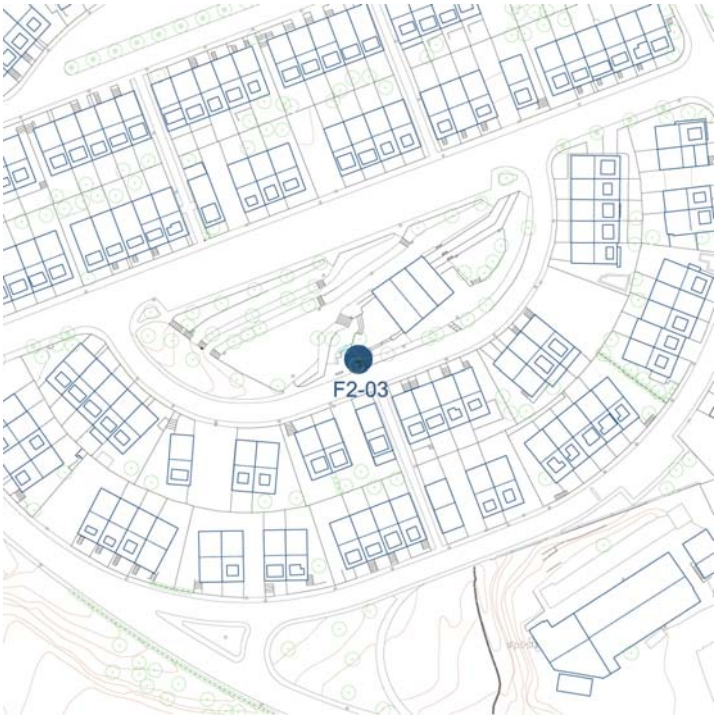

Ubicació:

Es troba al parc de la masia de can Barrau

Coordenades UTM:

449732 4600497

Referència cadastral:

9705301DG4090N0001HM

Escala: 1/2000

DADES URBANÍSTIQUES

Marc legal:

Bé Cultural d'Interés Local

Llei 9/1993 de 30 de setembre del Patrimoni Cultural Català

Nivell de protecció:

Tipològica.

Conservació de l'estructura tipològica, volumetria i imatge

Protecció ambiental:

Classificació: SU Sòl urbà

Qualificació:

Eq Equipament comunitari

DESCRIPCIÓ I DETERMINACIONS NORMATIVES

Tipologia: Font i Mines

Estat de Conservació: Bo

Descripció

Inclou la Font i la Mina de la Pastanaga i la Mina de can Barrau, situada al torrent de l'Esparver. La Font amb estructura de pedra i bancal, situada a la dreta de la masia de can Barrau, avui dins un parc urbà.

Actuacions permeses

No es permetrà l'alteració substancial de l'aspecte exterior ni del funcionament intern. La protecció implica la conservació dels elements estructurals i volumètrics. No es permet l'afectació al sistema natural o artificial que aporta aigua a la font o a la mina. Es permetran les actuacions de consolidació i millora, sempre que mantinguin la tipologia de fonts i mines tradicionals del municipi.

Bibliografia:

MINA I FONT DE CAN BALLOT

F2-04

EMPLAÇAMENT:

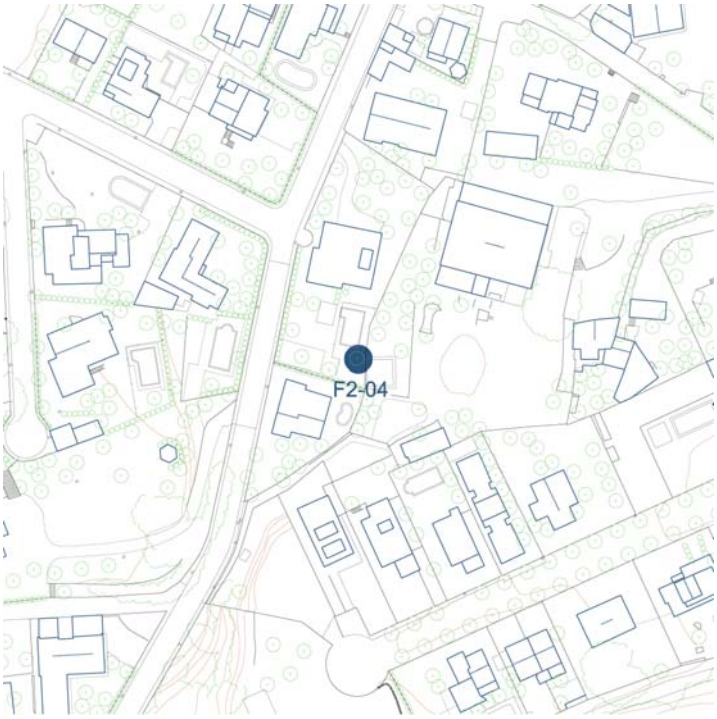

Ubicació:

A can Ballot.

Coordenades UTM:

449537 4599986

Referència cadastral:

9600021DG4090S

Escala: 1/2000

DADES URBANÍSTIQUES

Marc legal:

Bé Cultural d'Interés Local

Llei 9/1993 de 30 de setembre del Patrimoni Cultural Català

Nivell de protecció:

Tipològica.

Conservació de l'estructura tipològica, volumetria i imatge

Protecció ambiental:

Classificació: SU Sòl urbà

Qualificació:

7a Unifamiliar aïllat

DESCRIPCIÓ I DETERMINACIONS NORMATIVES

Tipologia: Mina

Estat de Conservació: En funcionament

Descripció

Longitut: 500m.

Actuacions permeses

Es permetran aquelles actuacions que permetin mantenir la surgència d'aigua, l'aspecte volumetric i el seu funcionament com a font pública.

Bibliografia:

EMPLAÇAMENT:

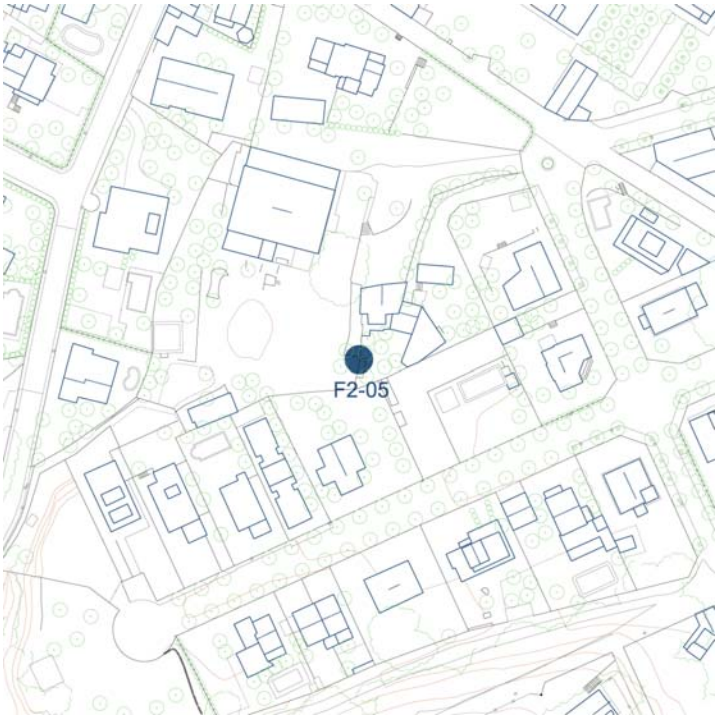

Ubicació:

A can Co.

Coordenades UTM:

449610 4599985

Referència cadastral:

08009A00800009

Escala: 1/2000

DADES URBANÍSTIQUES

Marc legal:

Bé Cultural d'Interés Local

Llei 9/1993 de 30 de setembre del Patrimoni Cultural Català

Nivell de protecció:

Tipològica.

Conservació de l'estructura tipològica, volumetria i imatge

Protecció ambiental:

Classificació: SU Sòl urbà

Qualificació:

2b Primeres cases d'estiueig

DESCRIPCIÓ I DETERMINACIONS NORMATIVES

Tipologia: Mina

Estat de Conservació: En funcionament

Descripció

Longitud: 150 m.

Actuacions permeses

Es permetran aquelles actuacions que permetin mantenir la surgència d'aigua, l'aspecte volumetric i el seu funcionament com a font pública.

Bibliografia:

EMPLAÇAMENT:

Ubicació:

Es troba al Carrer Josep Soler, dins el mur de can Calopa

Coordenades UTM:

450078 4600576

Referència cadastral:

Sense referència cadastral

Escala: 1/2000

DADES URBANÍSTIQUES

Marc legal:

Catàleg Municipal

Bens culturals o naturals de competència municipal

Nivell de protecció:

Tipològica.

Conservació de l'estructura tipològica, volumetria i imatge

Protecció ambiental:

Classificació: SU Sòl urbà

Qualificació:

V Viari

DESCRIPCIÓ I DETERMINACIONS NORMATIVES

Tipologia: Font

Estat de Conservació: Bo

Descripció

Font enmarcada al mur de can Calopa, acabada en rajola de València. Fotografia de la Fitxa: Grup de Fotografia d'Argentona.

Actuacions permeses

La protecció implica la conservació de la vegetació, la llera, els elements estructurals i volumetrics i el paisatge. L'àmbit de portecció és la pròpia llera i una franja lateral, a banda i banda de la vora extrena de la mateixa, de 25 m d'alçada. Es permetran les actuacions de consolidació i millora, sempre que mantinguin la tipologia. Es permetran esporgues dels elements morts i amb risc de caiguda.

Bibliografia:

EMPLAÇAMENT:

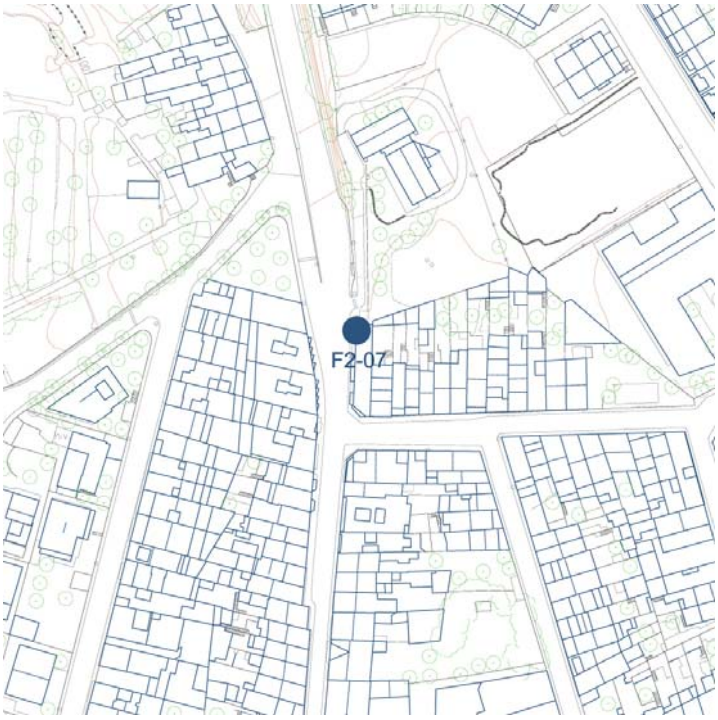

Ubicació:

Font situada a l'entrada nord d'Argentona, al veïnat de Sant Sebastià

Coordenades UTM:

450119 4601009

Referència cadastral:

Sense referència cadastral

Escala: 1/2000

DADES URBANÍSTIQUES



Marc legal:

Catàleg Municipal

Bens culturals o naturals de competència municipal

Nivell de protecció:

Preservació d'entorn

Preservació d'entorns d'interés arqueològic, geològic o paleontològic o natural

Protecció ambiental:

Classificació: SU Sòl urbà

Qualificació:
V Viari

DESCRIPCIÓ I DETERMINACIONS NORMATIVES

Tipologia: Font

Estat de Conservació: Bo

Descripció

Font de ceràmica amb broc de metall.

Actuacions permeses

Es permetran aquelles actuacions que permetin mantenir la surgència d'aigua, l'aspecte volumetric i el seu funcionament com a font pública.

Bibliografia:

EMPLAÇAMENT:

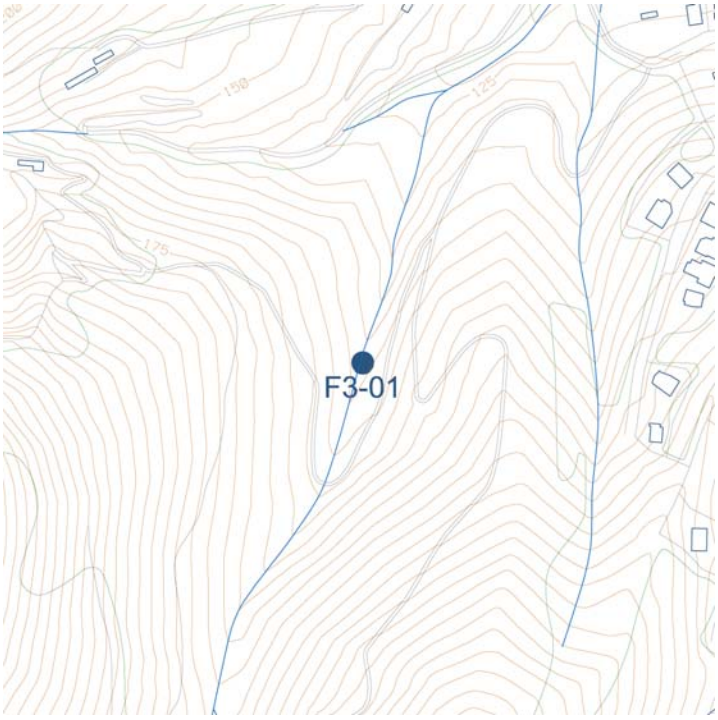

Ubicació:

Sota el camí de Burriac, sota la Font del Ferro

Coordenades UTM:

449194 4599566

Referència cadastral:

08009A00909003

Escala: 1/5000

DADES URBANÍSTIQUES

Marc legal:

Bé Cultural d'Interés Local

Llei 9/1993 de 30 de setembre del Patrimoni Cultural Català

Nivell de protecció:

Tipològica.

Conservació de l'estructura tipològica, volumetria i imatge

Protecció ambiental:

Pla d'espais d´interès natural (PEIN) de la Conreria-Sant Mateu-Céllecs

Classificació: SNU Sòl no urbanitzable

Qualificació:

PEIN Pla d'espais d'interès natural

DESCRIPCIÓ I DETERMINACIONS NORMATIVES

Tipologia: Font

Estat de Conservació: Bo. Cal definir els accessos, integrar-los a l'entorn, així com els indicadors.

Descripció

Font restaurada l'any 1996 pel Grup de Fonts. Consta d'una font amb brocada metal.lica, bancada de pedra a banda i banda de la mateixa i petita era de terra amb límit de pedra. Està envoltada d'alzines, sureres, marfulls i galzerans, entre d'altra vegetació.

Actuacions permeses

No es permetrà l'alteració substancial de l'aspecte exterior ni del funcionament intern. La protecció implica la conservació dels elements estructurals i volumètrics. No es permet l'afectació al sistema natural o artificial que aporta aigua a la font o a la mina. Es permetran les actuacions de consolidació i millora, sempre que mantinguin la tipologia de fonts i mines tradicionals del municipi.

Bibliografia:

EMPLAÇAMENT:

Ubicació:

A l'oest del terme municipal

Coordenades UTM:

449800 4599864

Referència cadastral:

08009A008000090000SJ

Escala: 1/5000

DADES URBANÍSTIQUES

Marc legal:

Bé Cultural d'Interés Local

Llei 9/1993 de 30 de setembre del Patrimoni Cultural Català

Nivell de protecció:

Integral.

Preservació integral de l'objecte catalogat

Protecció ambiental:

Classificació: SNU Sòl no urbanitzable

Qualificació:

Eq Equipament comunitari

DESCRIPCIÓ I DETERMINACIONS NORMATIVES

Tipologia: Font i espai de lleure

Estat de Conservació: Regular

Descripció

La Font Picant forma l'espai verd públic més important d'Argentona, on ha més de la Font, hi ha una àrea de lleure de més de 20.000 m2.

Actuacions permeses

No es permetrà l'alteració substancial de l'aspecte exterior ni del funcionament intern. La protecció implica la conservació dels elements estructurals i volumètrics. No es permet l'afectació al sistema natural o artificial que aporta aigua a la font o a la mina. Es permetran les actuacions de consolidació i millora, sempre que mantinguin la tipologia de fonts i mines tradicionals del municipi.

Bibliografia:

EMPLAÇAMENT:

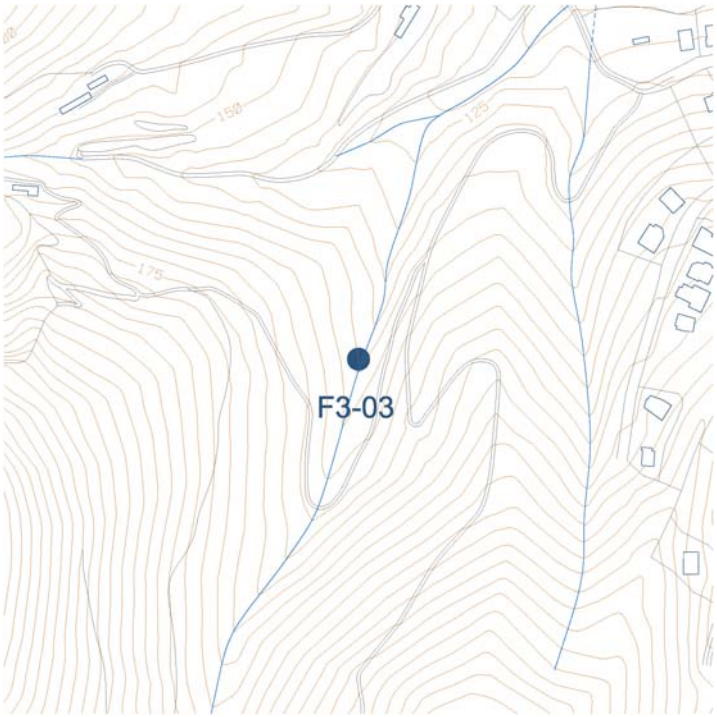

Ubicació:

Al veïnat de Lladó, prop de la Font de l'Esquirol

Coordenades UTM:

449196 4599585

Referència cadastral:

08009A008000550000SB

Escala: 1/5000

DADES URBANÍSTIQUES

Marc legal:

Bé Cultural d'Interés Local

Llei 9/1993 de 30 de setembre del Patrimoni Cultural Català

Nivell de protecció:

Tipològica.

Conservació de l'estructura tipològica, volumetria i imatge

Protecció ambiental:

Pla d'espais d´interès natural (PEIN) de la Conreria-Sant Mateu-Céllecs

Classificació: SNU Sòl no urbanitzable

Qualificació:

PEIN Pla d'espais d'interès natural

DESCRIPCIÓ I DETERMINACIONS NORMATIVES

Tipologia: Font

Estat de Conservació: Bo

Descripció

Envoltada d'alzines, algun pi pinyer i alguna surera.

Actuacions permeses

No es permetrà l'alteració substancial de l'aspecte exterior ni del funcionament intern. La protecció implica la conservació dels elements estructurals i volumètrics. No es permet l'afectació al sistema natural o artificial que aporta aigua a la font o a la mina. Es permetran les actuacions de consolidació i millora, sempre que mantinguin la tipologia de fonts i mines tradicionals del municipi.

Bibliografia:

EMPLAÇAMENT:

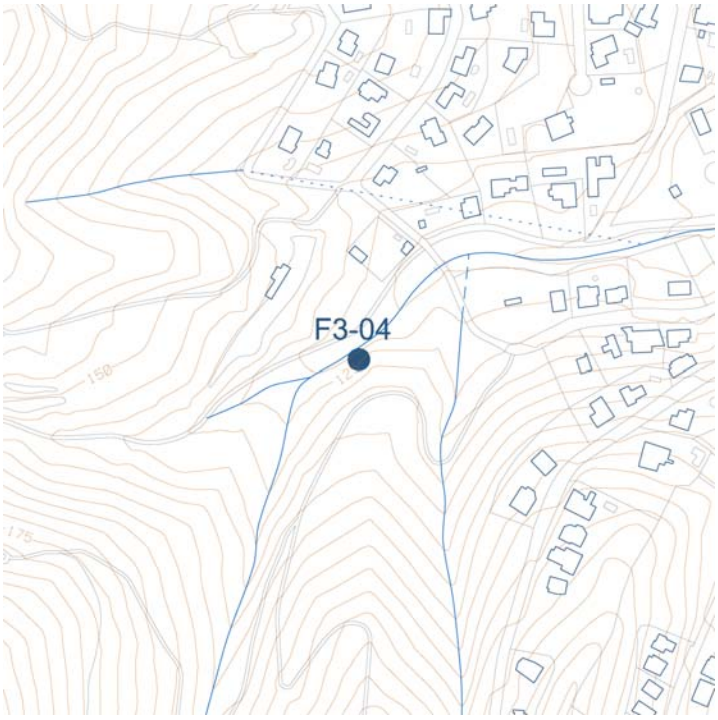

Ubicació:

Entre la Font de l'Esquirol i el camí a la pedrera de la Feu i el torrent de la Feu

Coordenades UTM:

449287 4599770

Referència cadastral:

08009A009000180000SJ

Escala: 1/5000

DADES URBANÍSTIQUES

Marc legal:

Bé Cultural d'Interés Local

Llei 9/1993 de 30 de setembre del Patrimoni Cultural Català

Nivell de protecció:

Tipològica.

Conservació de l'estructura tipològica, volumetria i imatge

Protecció ambiental:

Pla d'espais d´interès natural (PEIN) de la Conreria-Sant Mateu-Céllecs

Classificació: SNU Sòl no urbanitzable

Qualificació:

PEIN Pla d'espais d'interès natural

DESCRIPCIÓ I DETERMINACIONS NORMATIVES

Tipologia: Font

Estat de Conservació: Bo. Caldria tractar les sureres de diverses patologies.

Descripció

Envoltada de sureres, pins pinyers i alzines.

Actuacions permeses

No es permetrà l'alteració substancial de l'aspecte exterior ni del funcionament intern. La protecció implica la conservació dels elements estructurals i volumètrics. No es permet l'afectació al sistema natural o artificial que aporta aigua a la font o a la mina. Es permetran les actuacions de consolidació i millora, sempre que mantinguin la tipologia de fonts i mines tradicionals del municipi.

Bibliografia:

EMPLAÇAMENT:

Ubicació:

A l'inici del camí de terra cap al Castell de Burriac.

Coordenades UTM:

449343 4599686

Referència cadastral:

08009A008000540000SA

Escala: 1/5000

DADES URBANÍSTIQUES

Marc legal:

Bé Cultural d'Interés Local

Llei 9/1993 de 30 de setembre del Patrimoni Cultural Català

Nivell de protecció:

Tipològica.

Conservació de l'estructura tipològica, volumetria i imatge

Protecció ambiental:

Pla d'espais d´interès natural (PEIN) de la Conreria-Sant Mateu-Céllecs

Classificació: SNU Sòl no urbanitzable

Qualificació:

PEIN Pla d'espais d'interès natural

DESCRIPCIÓ I DETERMINACIONS NORMATIVES

Tipologia: Font

Estat de Conservació: Bo

Descripció

Font de pedra amb bancada, envoltada d'alzines i algunes sureres.

Actuacions permeses

No es permetrà l'alteració substancial de l'aspecte exterior ni del funcionament intern. La protecció implica la conservació dels elements estructurals i volumètrics. No es permet l'afectació al sistema natural o artificial que aporta aigua a la font o a la mina. Es permetran les actuacions de consolidació i millora, sempre que mantinguin la tipologia de fonts i mines tradicionals del municipi.

Bibliografia:

EMPLAÇAMENT:

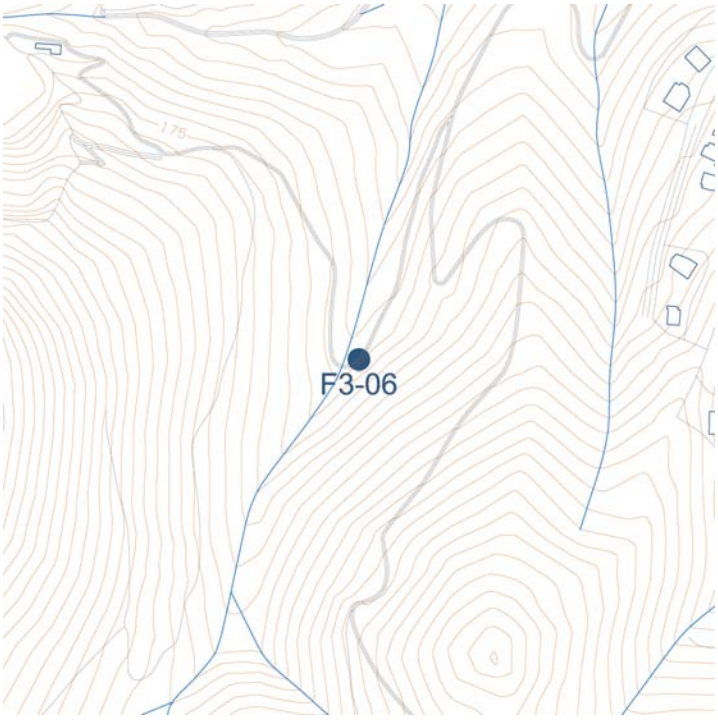

Ubicació:

Al camí que arriba a la font del Ferro

Coordenades UTM:

449179 4599486

Referència cadastral:

08009A008000510000SU

Escala: 1/5000

DADES URBANÍSTIQUES

Marc legal:

Bé Cultural d'Interés Local

Llei 9/1993 de 30 de setembre del Patrimoni Cultural Català

Nivell de protecció:

Tipològica.

Conservació de l'estructura tipològica, volumetria i imatge

Protecció ambiental:

Pla d'espais d´interès natural (PEIN) de la Conreria-Sant Mateu-Céllecs

Classificació: SNU Sòl no urbanitzable

Qualificació:

PEIN Pla d'espais d'interès natural

DESCRIPCIÓ I DETERMINACIONS NORMATIVES

Tipologia: Font

Estat de Conservació: Bo

Descripció

Petita font a l'esquerra del camí.

Actuacions permeses

No es permetrà l'alteració substancial de l'aspecte exterior ni del funcionament intern. La protecció implica la conservació dels elements estructurals i volumètrics. No es permet l'afectació al sistema natural o artificial que aporta aigua a la font o a la mina. Es permetran les actuacions de consolidació i millora, sempre que mantinguin la tipologia de fonts i mines tradicionals del municipi.

Bibliografia:

EMPLAÇAMENT:

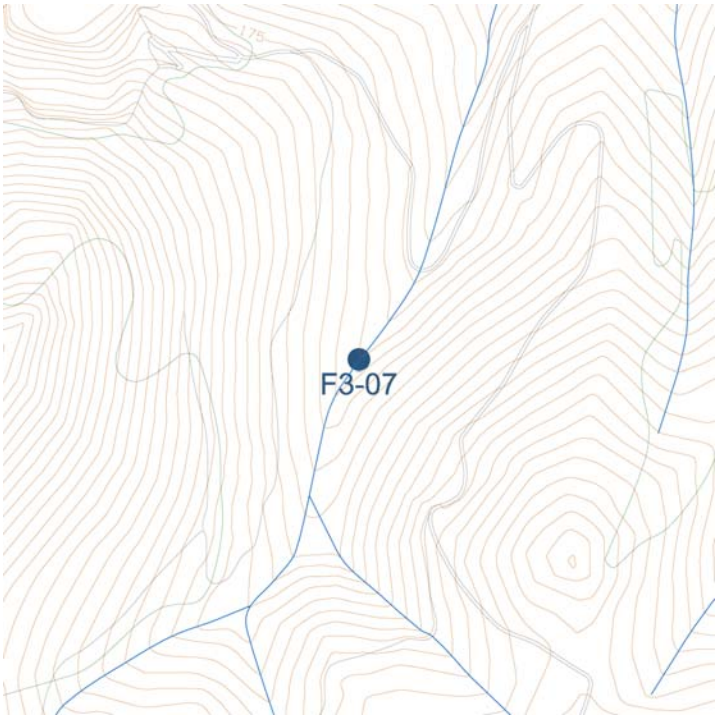

Ubicació:

Al torrent de Burriac.

Coordenades UTM:

449124 4599418

Referència cadastral:

08009A008000510000SU

Escala: 1/5000

DADES URBANÍSTIQUES

Marc legal:

Bé Cultural d'Interés Local

Llei 9/1993 de 30 de setembre del Patrimoni Cultural Català

Nivell de protecció:

Integral.

Preservació integral de l'objecte catalogat

Protecció ambiental:

Pla d'espais d´interès natural (PEIN) de la Conreria-Sant Mateu-Céllecs

Classificació: SNU Sòl no urbanitzable

Qualificació:

PEIN Pla d'espais d'interès natural

DESCRIPCIÓ I DETERMINACIONS NORMATIVES

Tipologia: Font

Estat de Conservació: Bo

Descripció

Edifici amb caràcters modernistes de pedra on a dins hi ha dos brocs, un d'aigua ferruginosa, i un altre d'aigua normal.

Actuacions permeses

No es permetrà l'alteració substancial de l'aspecte exterior ni del funcionament intern. La protecció implica la conservació dels elements estructurals i volumètrics. No es permet l'afectació al sistema natural o artificial que aporta aigua a la font o a la mina. Es permetran les actuacions de consolidació i millora, sempre que mantinguin la tipologia de fonts i mines tradicionals del municipi.

Bibliografia:

EMPLAÇAMENT:

Ubicació:

Quan el torrent de la Cua Llarga arriba al nucli urbà, a unes 30 metres de les primeres edificacions.

Coordenades UTM:

449115 4600118

Referència cadastral:

08009A00900010

Escala: 1/5000

DADES URBANÍSTIQUES

Marc legal:

Bé Cultural d'Interés Local

Llei 9/1993 de 30 de setembre del Patrimoni Cultural Català

Nivell de protecció:

Tipològica.

Conservació de l'estructura tipològica, volumetria i imatge

Protecció ambiental:

Pla d'espais d´interès natural (PEIN) de la Conreria-Sant Mateu-Céllecs

Classificació: SNU Sòl no urbanitzable

Qualificació:

PEIN Pla d'espais d'interès natural

DESCRIPCIÓ I DETERMINACIONS NORMATIVES

Tipologia: Font

Estat de Conservació: Bo

Descripció

Font amb edificació de pedra massissa, amb bancades a banda i banda.

Actuacions permeses

No es permetrà l'alteració substancial de l'aspecte exterior ni del funcionament intern. La protecció implica la conservació dels elements estructurals i volumètrics. No es permet l'afectació al sistema natural o artificial que aporta aigua a la font o a la mina. Es permetran les actuacions de consolidació i millora, sempre que mantinguin la tipologia de fonts i mines tradicionals del municipi.

Bibliografia:

EMPLAÇAMENT:

Ubicació:

Seguint el camí que passa per sobre la Font de les Oliveres, paral.lel al torrent, amunt.

Coordenades UTM:

448851 4600134

Referència cadastral:

08009A00900010

Escala: 1/5000

DADES URBANÍSTIQUES

Marc legal:

Bé Cultural d'Interés Local

Llei 9/1993 de 30 de setembre del Patrimoni Cultural Català

Nivell de protecció:

Tipològica.

Conservació de l'estructura tipològica, volumetria i imatge

Protecció ambiental:

Pla d'espais d´interès natural (PEIN) de la Conreria-Sant Mateu-Céllecs

Classificació: SNU Sòl no urbanitzable

Qualificació:

PEIN Pla d'espais d'interès natural

DESCRIPCIÓ I DETERMINACIONS NORMATIVES

Tipologia: Font

Estat de Conservació: Bo

Descripció

Font de pedra, amb un trencadís de color blau i blanc, i una ceràmica amb el nom de la Font i u n faisà mascle pintats.

Actuacions permeses

No es permetrà l'alteració substancial de l'aspecte exterior ni del funcionament intern. La protecció implica la conservació dels elements estructurals i volumètrics. No es permet l'afectació al sistema natural o artificial que aporta aigua a la font o a la mina. Es permetran les actuacions de consolidació i millora, sempre que mantinguin la tipologia de fonts i mines tradicionals del municipi.

Bibliografia:

EMPLAÇAMENT:

Ubicació:

Sobre la font de la Cua Llarga, seguint el camí, arribem a una bancada de pedra. Sota seu hi ha la font de la Cua Llarga.

Coordenades UTM:

448770 4600145

Referència cadastral:

08009A00900010

Escala: 1/5000

DADES URBANÍSTIQUES

Marc legal:

Bé Cultural d'Interés Local

Llei 9/1993 de 30 de setembre del Patrimoni Cultural Català

Nivell de protecció:

Tipològica.

Conservació de l'estructura tipològica, volumetria i imatge

Protecció ambiental:

Pla d'espais d´interès natural (PEIN) de la Conreria-Sant Mateu-Céllecs

Classificació: SNU Sòl no urbanitzable

Qualificació:

PEIN Pla d'espais d'interès natural

DESCRIPCIÓ I DETERMINACIONS NORMATIVES

Tipologia: Font

Estat de Conservació:

Descripció	Font de pedra, amb bancada a banda i banda, i amb un esgrafiat amb nervadures i una ceràmica amb el nom de la font. Damuny la font, al camí, hi ha una tala de pedra.
Actuacions permeses	No es permetrà l'alteració substancial de l'aspecte exterior ni del funcionament intern. La protecció implica la conservació dels elements estructurals i volumètrics. No es permet l'afectació al sistema natural o artificial que aporta aigua a la font o a la mina. Es permetran les actuacions de consolidació i millora, sempre que mantinguin la tipologia de fonts i mines tradicionals del municipi.
Bibliografia:	

EMPLAÇAMENT:

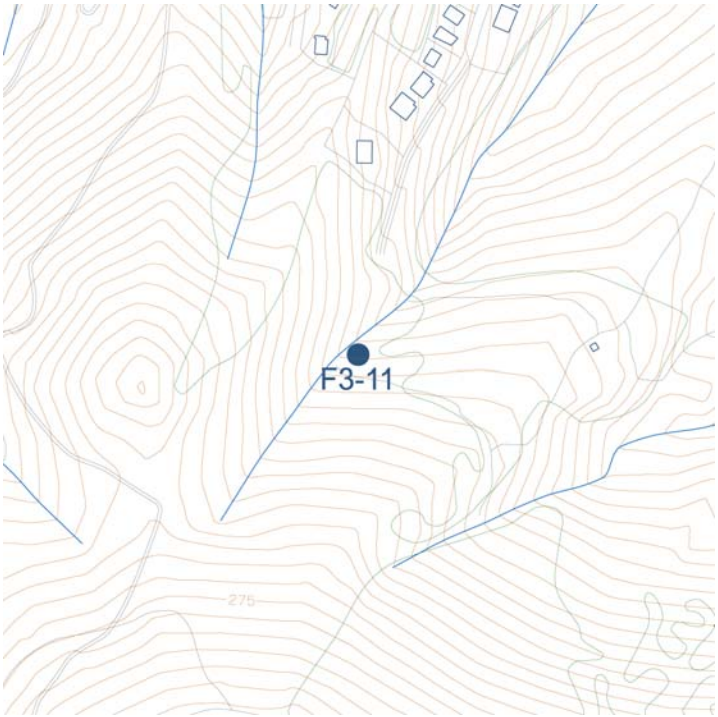

Ubicació:

Al veïnat de Lladó, a dalt del Xaragall de la Puput.

Coordenades UTM:

449426 4599299

Referència cadastral:

08009A008090030000SI 08009A008000440000SJ

Escala: 1/5000

DADES URBANÍSTIQUES

Marc legal:

Bé Cultural d'Interés Local

Llei 9/1993 de 30 de setembre del Patrimoni Cultural Català

Nivell de protecció:

Tipològica.

Conservació de l'estructura tipològica, volumetria i imatge

Protecció ambiental:

Pla d'espais d´interès natural (PEIN) de la Conreria-Sant Mateu-Céllecs

Classificació: SNU Sòl no urbanitzable

Qualificació:

PEIN Pla d'espais d'interès natural

DESCRIPCIÓ I DETERMINACIONS NORMATIVES

Tipologia: Font

Estat de Conservació: Bo

Descripció

Font de pedra, amb una ceràmica amb el nom e la font i el simbol del Grup de Fonts d'Argentona, un càntir de terrissa negra partit per la mitad. Es troba envoltada de pins, esbarzers, roldors i canyes

Actuacions permeses

No es permetrà l'alteració substancial de l'aspecte exterior ni del funcionament intern. La protecció implica la conservació dels elements estructurals i volumètrics. No es permet l'afectació al sistema natural o artificial que aporta aigua a la font o a la mina. Es permetran les actuacions de consolidació i millora, sempre que mantinguin la tipologia de fonts i mines tradicionals del municipi.

Bibliografia:

EMPLAÇAMENT:

Ubicació:

Al torrent de la Puput, 50 m. més avall de la Font de la Puput.

Coordenades UTM:

449534 4599464

Referència cadastral:

08009A008090030000SI 08009A008000440000SJ

Escala: 1/5000

DADES URBANÍSTIQUES

Marc legal:

Bé Cultural d'Interés Local

Llei 9/1993 de 30 de setembre del Patrimoni Cultural Català

Nivell de protecció:

Tipològica.

Conservació de l'estructura tipològica, volumetria i imatge

Protecció ambiental:

Classificació: SNU Sòl no urbanitzable

Qualificació:

PH Protecció hidrogràfica

DESCRIPCIÓ I DETERMINACIONS NORMATIVES

Tipologia: Font

Estat de Conservació:

Descripció	Font de pedra. Es troba a la llera del torrent de la Puput, envoltada d'alzines. Està formada per una estructura de pedra del país, amb un bancal, i amb un rètol del Grup de Fonts amb el nom de la font i amb la llegenda que fou restaurada el 1994.
Actuacions permeses	No es permetrà l'alteració substancial de l'aspecte exterior ni del funcionament intern. La protecció implica la conservació dels elements estructurals i volumètrics. No es permet l'afectació al sistema natural o artificial que aporta aigua a la font o a la mina. Es permetran les actuacions de consolidació i millora, sempre que mantinguin la tipologia de fonts i mines tradicionals del municipi.
Bibliografia:	

EMPLAÇAMENT:

Ubicació:

A can Riera.

Coordenades UTM:

450515 4599535

Referència cadastral:

08009A00800007

Escala: 1/5000

DADES URBANÍSTIQUES

Marc legal:

Catàleg Municipal

Bens culturals o naturals de competència municipal

Nivell de protecció:

Tipològica.

Conservació de l'estructura tipològica, volumetria i imatge

Protecció ambiental:

Classificació: SNU Sòl no urbanitzable

Qualificació:

AF Agroforestal

DESCRIPCIÓ I DETERMINACIONS NORMATIVES

Tipologia: Mina

Estat de Conservació: En funcionament

Descripció

Mina de can Riera.

Actuacions permeses

Es permetran aquelles actuacions que permetin mantenir la surgència d'aigua, l'aspecte volumetric i el seu funcionament com a font pública.

Bibliografia:

EMPLAÇAMENT:

Ubicació:

A can Bartrina.

Coordenades UTM:

450963 4598506

Referència cadastral:

08009A00700010

Escala: 1/5000

DADES URBANÍSTIQUES

Marc legal:

Catàleg Municipal

Bens culturals o naturals de competència municipal

Nivell de protecció:

Tipològica.

Conservació de l'estructura tipològica, volumetria i imatge

Protecció ambiental:

Classificació: SNU Sòl no urbanitzable

Qualificació:

PA Protecció agrícola

DESCRIPCIÓ I DETERMINACIONS NORMATIVES

Tipologia: Mina

Estat de Conservació: En funcionament

Descripció

Mina de can Bartrina.

Actuacions permeses

Es permetran aquelles actuacions que permetin mantenir la surgència d'aigua, l'aspecte volumetric i el seu funcionament com a font pública.

Bibliografia:

EMPLAÇAMENT:

Ubicació:

A can Vives. (Can Gual)

Coordenades UTM:

451248 4598418

Referència cadastral:

1284006DF5918S

Escala: 1/5000

DADES URBANÍSTIQUES

Marc legal:

Catàleg Municipal

Bens culturals o naturals de competència municipal

Nivell de protecció:

Tipològica.

Conservació de l'estructura tipològica, volumetria i imatge

Protecció ambiental:

Classificació: SNU

Qualificació:

PA Protecció agrícola

DESCRIPCIÓ I DETERMINACIONS NORMATIVES

Tipologia: Mina i font

Estat de Conservació: En funcionament

Descripció

Mina de can Vives.

Actuacions permeses

Es permetran aquelles actuacions que permetin mantenir la surgència d'aigua, l'aspecte volumetric i el seu funcionament com a font pública.

Bibliografia:

EMPLAÇAMENT:

Ubicació:

Sobre el safareig, damunt de la casa

Coordenades UTM:

450655 4599646

Referència cadastral:

08009A00700002

Escala: 1/5000

DADES URBANÍSTIQUES

Marc legal:

Catàleg Municipal

Bens culturals o naturals de competència municipal

Nivell de protecció:

Tipològica.

Conservació de l'estructura tipològica, volumetria i imatge

Protecció ambiental:

Classificació: SNU Sòl no urbanitzable

Qualificació:

PA Protecció agrícola

DESCRIPCIÓ I DETERMINACIONS NORMATIVES

Tipologia: Mina i font

Estat de Conservació: En funcionament

Descripció

La mina i la font de l'Anguila adjacent, es troba molt aprop del safareig de la finca.

Actuacions permeses

Es permetran aquelles actuacions que permetin mantenir la surgència d'aigua, l'aspecte volumetric i el seu funcionament com a font pública.

Bibliografia:

EMPLAÇAMENT:

Ubicació:

Al costat del safareig de can Carmany, darrera el mas.

Coordenades UTM:

449581 4601738

Referència cadastral:

08009A01000061

Escala: 1/5000

DADES URBANÍSTIQUES

Marc legal:

Catàleg Municipal

Bens culturals o naturals de competència municipal

Nivell de protecció:

Tipològica.

Conservació de l'estructura tipològica, volumetria i imatge

Protecció ambiental:

Classificació: SNU Sòl no urbanitzable

Qualificació:

PA Protecció agrícola

DESCRIPCIÓ I DETERMINACIONS NORMATIVES

Tipologia: Mina

Estat de Conservació:

Descripció	Mina amb pou
Actuacions permeses	Es permetran aquelles actuacions que permetin mantenir la surgència d'aigua, l'aspecte volumetric i el seu funcionament com a font pública.
Bibliografia:	

EMPLAÇAMENT:

Ubicació:

A prop de can Coix i can Serra.

Coordenades UTM:

449703 4601002

Referència cadastral:

08009A00900086

Escala: 1/5000

DADES URBANÍSTIQUES

Marc legal:

Catàleg Municipal

Bens culturals o naturals de competència municipal

Nivell de protecció:

Tipològica.

Conservació de l'estructura tipològica, volumetria i imatge

Protecció ambiental:

Classificació: SUD Sòl urbanitzable

Qualificació:

DESCRIPCIÓ I DETERMINACIONS NORMATIVES

Tipologia: Mina

Estat de Conservació:

Descripció

Te un repartidor per dividir.
Longitud: 200m.

Actuacions permeses

No es permetrà l'alteració substancial de l'aspecte exterior ni del funcionament intern. La protecció implica la conservació dels elements estructurals i volumètrics. No es permet l'afectació al sistema natural o artificial que aporta aigua a la font o a la mina. Es permetran les actuacions de consolidació i millora, sempre que mantinguin la tipologia de fonts i mines tradicionals del municipi.

Bibliografia:

EMPLAÇAMENT:

Ubicació:

Al torrent del Cullell.

Coordenades UTM:

449982 4601215

Referència cadastral:

Sense referència cadastral

Escala: 1/5000

DADES URBANÍSTIQUES

Marc legal:

Bé Cultural d'Interés Local

Llei 9/1993 de 30 de setembre del Patrimoni Cultural Català

Nivell de protecció:

Tipològica.

Conservació de l'estructura tipològica, volumetria i imatge

Protecció ambiental:

Classificació: SUD Sòl urbanitzable

Qualificació:

DESCRIPCIÓ I DETERMINACIONS NORMATIVES

Tipologia: Mina

Estat de Conservació:

Descripció	Te dos brancals.
Actuacions permeses	Es permetran aquelles actuacions que permetin mantenir la surgència d'aigua, l'aspecte volumetric i el seu funcionament com a font pública.
Bibliografia:	

MINA DEL TORRENT DEL COLLELL

F3-20

EMPLAÇAMENT:

Ubicació:

Al torrent del Cullell.

Coordenades UTM:

449425 4601060

Referència cadastral:

Sense referència cadastral

Escala: 1/5000

DADES URBANÍSTIQUES

Marc legal:

Catàleg Municipal

Bens culturals o naturals de competència municipal

Nivell de protecció:

Tipològica.

Conservació de l'estructura tipològica, volumetria i imatge

Protecció ambiental:

Pla d'espais d´interès natural (PEIN) de la Conreria-Sant Mateu-Céllecs

Classificació: SNU Sòl no urbanitzable

Qualificació:

PEIN Pla d'espais d'interès natural

DESCRIPCIÓ I DETERMINACIONS NORMATIVES

Tipologia: Mina

Estat de Conservació:

Descripció	Mina del Torrent del Cullell.
Actuacions permeses	Es permetran aquelles actuacions que permetin mantenir la surgència d'aigua, l'aspecte volumetric i el seu funcionament com a font pública.
Bibliografia:	

EMPLAÇAMENT:

Ubicació:

A la vinya d'en Serra.

Coordenades UTM:

449562 4601015

Referència cadastral:

08009A01000114

Escala: 1/5000

DADES URBANÍSTIQUES

Marc legal:

Catàleg Municipal

Bens culturals o naturals de competència municipal

Nivell de protecció:

Tipològica.

Conservació de l'estructura tipològica, volumetria i imatge

Protecció ambiental:

Pla d'espais d´interès natural (PEIN) de la Conreria-Sant Mateu-Céllecs

Classificació: SNU Sòl no urbanitzable

Qualificació:

PEIN Pla d'espais d'interès natural

DESCRIPCIÓ I DETERMINACIONS NORMATIVES

Tipologia: Mina

Estat de Conservació:

Descripció	Mina de la vinya d'en Serra.
Actuacions permeses	Es permetran aquelles actuacions que permetin mantenir la surgència d'aigua, l'aspecte volumetric i el seu funcionament com a font pública.
Bibliografia:	

EMPLAÇAMENT:

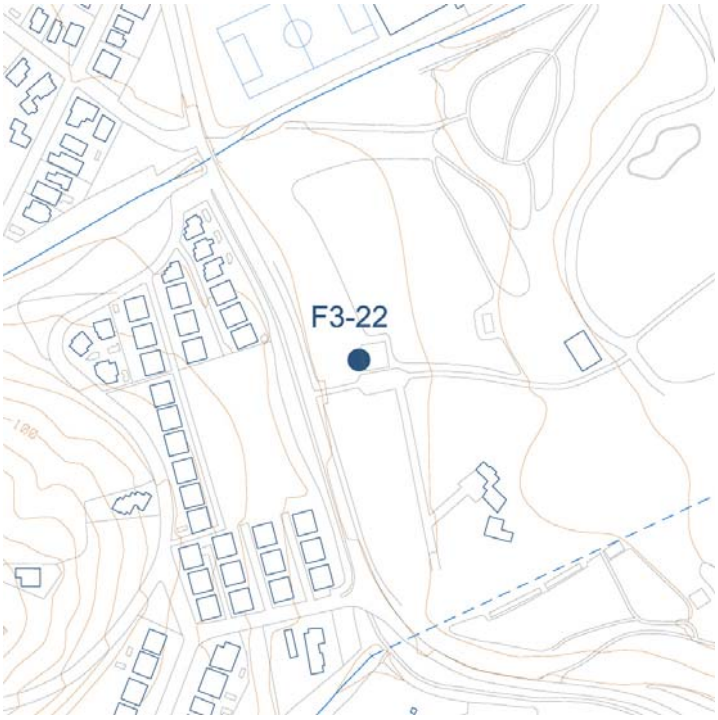

Ubicació:

Mina que subministra aigua al Viver

Coordenades UTM:

450500 4599851

Referència cadastral:

08009A00500005

Escala: 1/5000

DADES URBANÍSTIQUES

Marc legal:

Catàleg Municipal

Bens culturals o naturals de competència municipal

Nivell de protecció:

Tipològica.

Conservació de l'estructura tipològica, volumetria i imatge

Protecció ambiental:

Classificació: SNU Sòl no urbanitzable

Qualificació:

FR Finques rurals protegides

DESCRIPCIÓ I DETERMINACIONS NORMATIVES

Tipologia: Mina i fonts del Pescador i de l'Anguila

Estat de Conservació: Bo

Descripció

Actuacions permeses Es permetran aquelles actuacions que permetin mantenir la surgència d'aigua, l'aspecte volumetric i el seu funcionament com a font pública.

Bibliografia:

EMPLAÇAMENT:

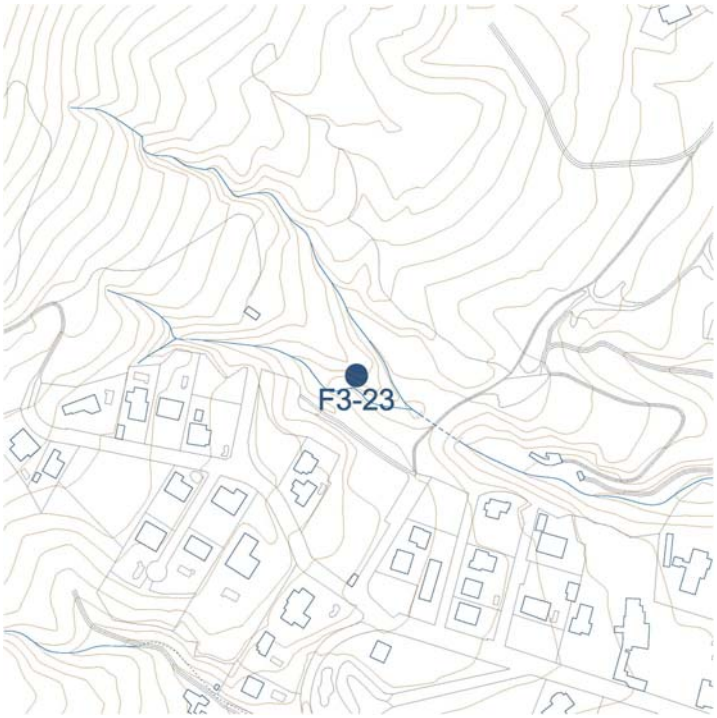

Ubicació:

Font situada al Torrent de l'Esparver

Coordenades UTM:

449330 4600446

Referència cadastral:

08009A00900063

Escala: 1/5000

DADES URBANÍSTIQUES

Marc legal:

Catàleg Municipal

Bens culturals o naturals de competència municipal

Nivell de protecció:

Tipològica.

Conservació de l'estructura tipològica, volumetria i imatge

Protecció ambiental:

Classificació: SU Sòl urbà

Qualificació:

E.II. Espais lliures

DESCRIPCIÓ I DETERMINACIONS NORMATIVES

Tipologia: Font

Estat de Conservació:

Descripció	Font natural
Actuacions permeses	Es permetran aquelles actuacions que permetin mantenir la surgència d'aigua, l'aspecte volumetric i el seu funcionament com a font pública.
Bibliografia:	

EMPLAÇAMENT:

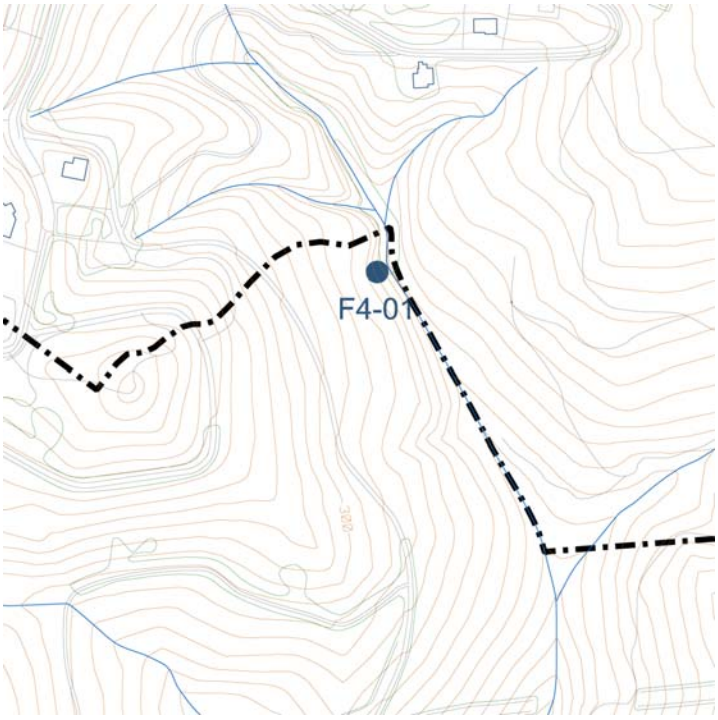

Ubicació:

A dalt de tot del torrent de l'Espinal, al límit amb el terme de Dosrius.

Coordenades UTM:

448456 4605127

Referència cadastral:

08009A001000030000SL

Escala: 1/5000

DADES URBANÍSTIQUES

Marc legal:

Bé Cultural d'Interés Local

Llei 9/1993 de 30 de setembre del Patrimoni Cultural Català

Nivell de protecció:

Tipològica.

Conservació de l'estructura tipològica, volumetria i imatge

Protecció ambiental:

Pla d'espais d´interès natural (PEIN) de la Conreria-Sant Mateu-Céllecs

Classificació: SNU Sòl no urbanitzable

Qualificació:

PEIN Pla d'espais d'interès natural

DESCRIPCIÓ I DETERMINACIONS NORMATIVES

Tipologia: Font

Estat de Conservació: Bo. Cal controlar l'abocament d'aigües residuals de l'urbanització de l'entorn.

Descripció

Petita font en un marge natural de pedra i molsa.

Actuacions permeses

No es permetrà l'alteració substancial de l'aspecte exterior ni del funcionament intern. La protecció implica la conservació dels elements estructurals i volumètrics. No es permet l'afectació al sistema natural o artificial que aporta aigua a la font o a la mina. Es permetran les actuacions de consolidació i millora, sempre que mantinguin la tipologia de fonts i mines tradicionals del municipi.

Bibliografia:

EMPLAÇAMENT:

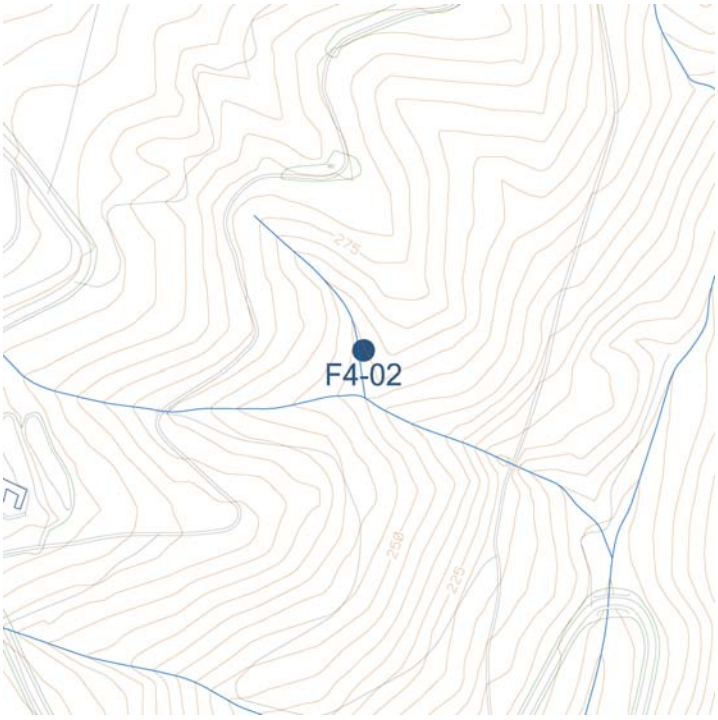

Ubicació:

Al torrent que baixa de ca l'Espinal, i damunt de la pista forestal que va de la carretera d'Argentona a la Roca al Turó dels Castellans.

Coordenades UTM:

448196 4604492

Referència cadastral:

08009A001000030000SL

Escala: 1/5000

DADES URBANÍSTIQUES

Marc legal:

Bé Cultural d'Interés Local

Llei 9/1993 de 30 de setembre del Patrimoni Cultural Català

Nivell de protecció:

Tipològica.

Conservació de l'estructura tipològica, volumetria i imatge

Protecció ambiental:

Pla d'espais d´interès natural (PEIN) de la Conreria-Sant Mateu-Céllecs

Classificació: SNU Sòl no urbanitzable

Qualificació:

PEIN Pla d'espais d'interès natural

DESCRIPCIÓ I DETERMINACIONS NORMATIVES

Tipologia: Font

Estat de Conservació: Bo

Descripció

Font natural sorgent en un esquei de pedra, amb bancada natural i una ceràmica amb el nom de la font. Es troba envoltada de pins, alzines i algues figueres.

Actuacions permeses

No es permetrà l'alteració substancial de l'aspecte exterior ni del funcionament intern. La protecció implica la conservació dels elements estructurals i volumètrics. No es permet l'afectació al sistema natural o artificial que aporta aigua a la font o a la mina. Es permetran les actuacions de consolidació i millora, sempre que mantinguin la tipologia de fonts i mines tradicionals del municipi.

Bibliografia:

EMPLAÇAMENT:

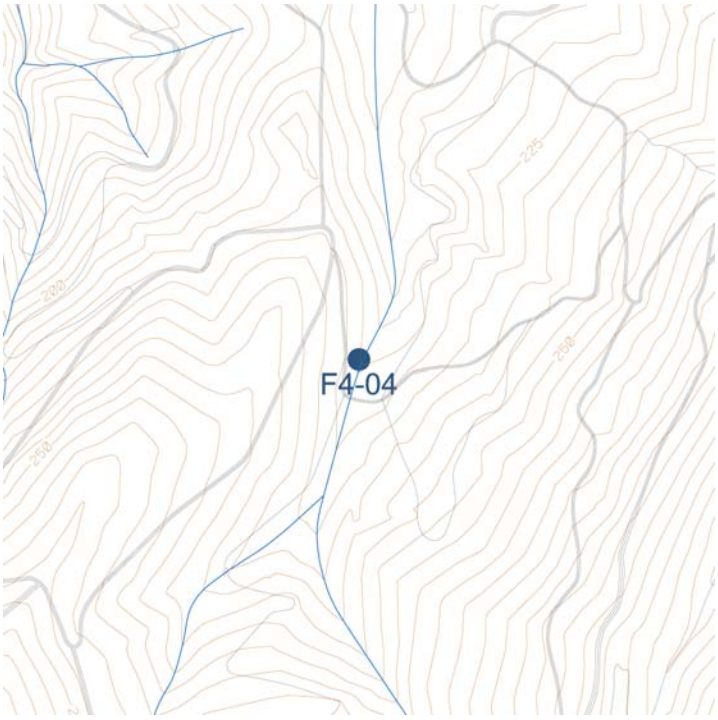

Ubicació:

Al camí que va de la riera de Clarà a dalt del Dalipà, prop de la Font d'en Quico.

Coordenades UTM:

448642 4600787

Referència cadastral:

08009A01000037

Escala: 1/5000

DADES URBANÍSTIQUES

Marc legal:

Bé Cultural d'Interés Local

Llei 9/1993 de 30 de setembre del Patrimoni Cultural Català

Nivell de protecció:

Tipològica.

Conservació de l'estructura tipològica, volumetria i imatge

Protecció ambiental:

Pla d'espais d´interès natural (PEIN) de la Conreria-Sant Mateu-Céllecs

Classificació: SNU Sòl no urbanitzable

Qualificació:

PEIN Pla d'espais d'interès natural

DESCRIPCIÓ I DETERMINACIONS NORMATIVES

Tipologia: Font

Estat de Conservació: Bo

Descripció

Es tracta d'una petita font als peus d'un gran castanyer de diversos peus, envoltada d'alzines als vessants del torrent i de canyes a la llera del mateix.
Hi ha una roca de granit de pedrera amb el rètol de la font i el càntir en baix relleu.

Actuacions permeses

Es permetran aquelles actuacions que permetin mantenir la surgència d'aigua, l'aspecte volumetric i el seu funcionament com a font pública.

Bibliografia:

EMPLAÇAMENT:

Ubicació:

Al torrent de can Manraset

Coordenades UTM:

448748 4601236

Referència cadastral:

08009A01000041

Escala: 1/5000

DADES URBANÍSTIQUES

Marc legal:

Bé Cultural d'Interés Local

Llei 9/1993 de 30 de setembre del Patrimoni Cultural Català

Nivell de protecció:

Integral.

Preservació integral de l'objecte catalogat

Protecció ambiental:

Pla d'espais d´interès natural (PEIN) de la Conreria-Sant Mateu-Céllecs

Classificació: SNU Sòl no urbanitzable

Qualificació:

PEIN Pla d'espais d'interès natural

DESCRIPCIÓ I DETERMINACIONS NORMATIVES

Tipologia: Font

Estat de Conservació: Bo

Descripció

Font de pedra, amb bancada.
La protecció Inclou especialment un aflorament rocós de grans dimensions que es troba a l'esquerra de la Font, així com els plàtans que hi ha al pla de la Font..

Actuacions permeses

No es permetrà l'alteració substancial de l'aspecte exterior ni del funcionament intern. La protecció implica la conservació dels elements estructurals i volumètrics. No es permet l'afectació al sistema natural o artificial que aporta aigua a la font o a la mina. Es permetran les actuacions de consolidació i millora, sempre que mantinguin la tipologia de fonts i mines tradicionals del municipi.
No es podrà malmetre l'aflorament rocés que hi ha al costat esquerra (en sentit de les aigües) de la Font de'n Quico.

Bibliografia:

EMPLAÇAMENT:

Ubicació:

Prop de can Cabot, però al costat dret de la riera de Clarà, davant de l'àrea esportiva de can Ribosa

Coordenades UTM:

448402 4601039

Referència cadastral:

08009A01000037

Escala: 1/5000

DADES URBANÍSTIQUES

Marc legal:

Bé Cultural d'Interés Local

Llei 9/1993 de 30 de setembre del Patrimoni Cultural Català

Nivell de protecció:

Tipològica.

Conservació de l'estructura tipològica, volumetria i imatge

Protecció ambiental:

Pla d'espais d´interès natural (PEIN) de la Conreria-Sant Mateu-Céllecs

Classificació: SNU Sòl no urbanitzable

Qualificació:

PEIN Pla d'espais d'interès natural

DESCRIPCIÓ I DETERMINACIONS NORMATIVES

Tipologia: Font

Estat de Conservació: Bo

Descripció

Font de pedra amb bancada, al final d'un passeig forestal amb plàtans. Es troba envoltada de plàtans, alzines i roures.. Inclou la Font de la Mina dels Castanyers.

Actuacions permeses

No es permetrà l'alteració substancial de l'aspecte exterior ni del funcionament intern. La protecció implica la conservació dels elements estructurals i volumètrics. No es permet l'afectació al sistema natural o artificial que aporta aigua a la font o a la mina. Es permetran les actuacions de consolidació i millora, sempre que mantinguin la tipologia de fonts i mines tradicionals del municipi.

Bibliografia:

EMPLAÇAMENT:

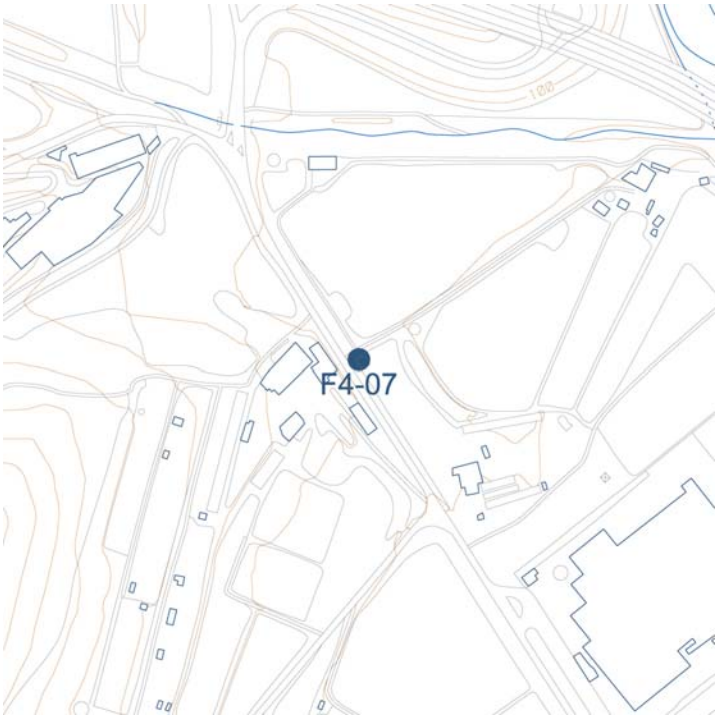

Ubicació:

Davant de can Poi, a l'altre costat de la carretera C1415

Coordenades UTM:

449168 4602456

Referència cadastral:

08009A01500006

Escala: 1/5000

DADES URBANÍSTIQUES

Marc legal:

Bé Cultural d'Interés Local

Llei 9/1993 de 30 de setembre del Patrimoni Cultural Català

Nivell de protecció:

Tipològica.

Conservació de l'estructura tipològica, volumetria i imatge

Protecció ambiental:

Classificació: SNU Sòl no urbanitzable

Qualificació:

PA Protecció agrícola

DESCRIPCIÓ I DETERMINACIONS NORMATIVES

Tipologia: Font

Estat de Conservació: Regular

Descripció

Es protegeix la Font i el safareig

Actuacions permeses

Es permetran aquelles actuacions que permetin mantenir la surgència d'aigua, l'aspecte volumetric i el seu funcionament com a font pública.
Cal procedir a la seva restauració.

Bibliografia:

EMPLAÇAMENT:

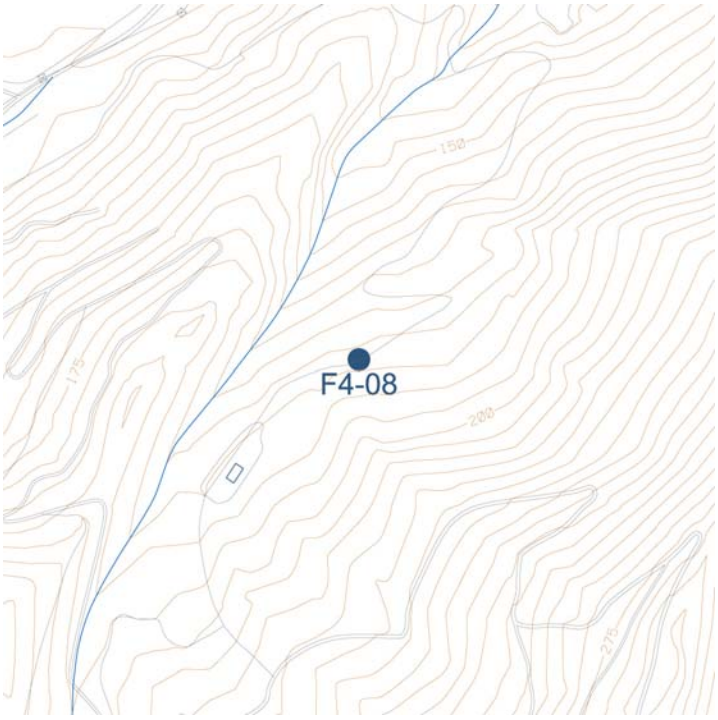

Ubicació:

Font situada prop del Torrent de can Manreset, sota la Font d'en Quico

Coordenades UTM:

448853 4601288

Referència cadastral:

08009A01000037

Escala: 1/5000

DADES URBANÍSTIQUES

Marc legal:

Bé Cultural d'Interés Local

Llei 9/1993 de 30 de setembre del Patrimoni Cultural Català

Nivell de protecció:

Tipològica.

Conservació de l'estructura tipològica, volumetria i imatge

Protecció ambiental:

Pla d'espais d´interès natural (PEIN) de la Conreria-Sant Mateu-Céllecs

Classificació: SNU Sòl no urbanitzable

Qualificació:

PEIN Pla d'espais d'interès natural

DESCRIPCIÓ I DETERMINACIONS NORMATIVES

Tipologia: Font

Estat de Conservació:

Descripció	Font amb estructura de pedra, amb un càntir. Arrenjada pel Grup de Fonts d'Argentona.
Actuacions permeses	No es permetrà l'alteració substancial de l'aspecte exterior ni del funcionament intern. La protecció implica la conservació dels elements estructurals i volumètrics. No es permet l'afectació al sistema natural o artificial que aporta aigua a la font o a la mina. Es permetran les actuacions de consolidació i millora, sempre que mantinguin la tipologia de fonts i mines tradicionals del municipi.
Bibliografia:	

EMPLAÇAMENT:

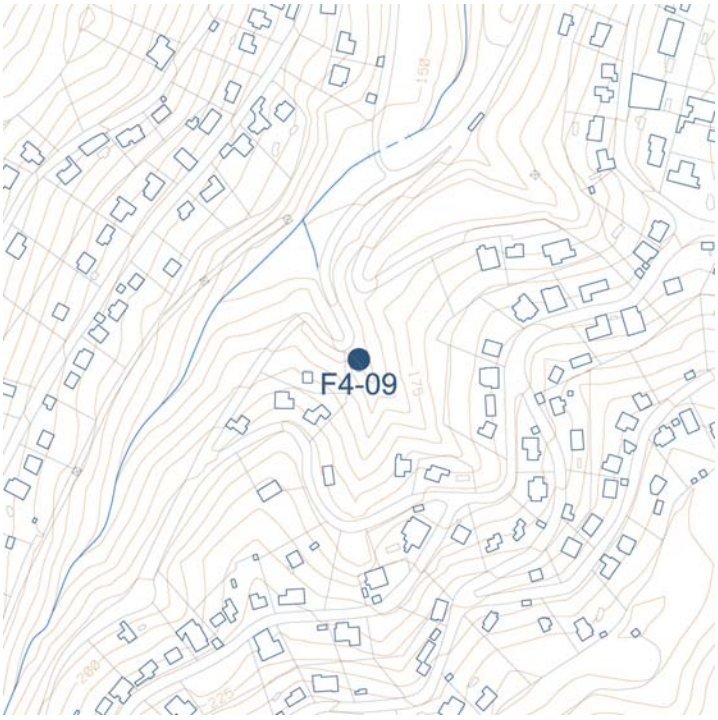

Ubicació:

A una zona verda, dins la urbanització de les Ginesteres

Coordenades UTM:

448142 4602357

Referència cadastral:

Sense referència cadastral

Escala: 1/5000

DADES URBANÍSTIQUES

Marc legal:

Bé Cultural d'Interés Local

Llei 9/1993 de 30 de setembre del Patrimoni Cultural Català

Nivell de protecció:

Tipològica.

Conservació de l'estructura tipològica, volumetria i imatge

Protecció ambiental:

Classificació: SU Sòl urbà

Qualificació:

E.II. Espais lliures

DESCRIPCIÓ I DETERMINACIONS NORMATIVES

Tipologia: Font

Estat de Conservació: Bo

Descripció

Es protegeix la Font i l'àmbit d'espai verd públic

Actuacions permeses

No es permetrà l'alteració substancial de l'aspecte exterior ni del funcionament intern. La protecció implica la conservació dels elements estructurals i volumètrics. No es permet l'afectació al sistema natural o artificial que aporta aigua a la font o a la mina. Es permetran les actuacions de consolidació i millora, sempre que mantinguin la tipologia de fonts i mines tradicionals del municipi.

Bibliografia:

ARGENTONA FONT DELS AVELLANERS DE CAN BORINGUES DE BAIX F4-10

EMPLAÇAMENT:

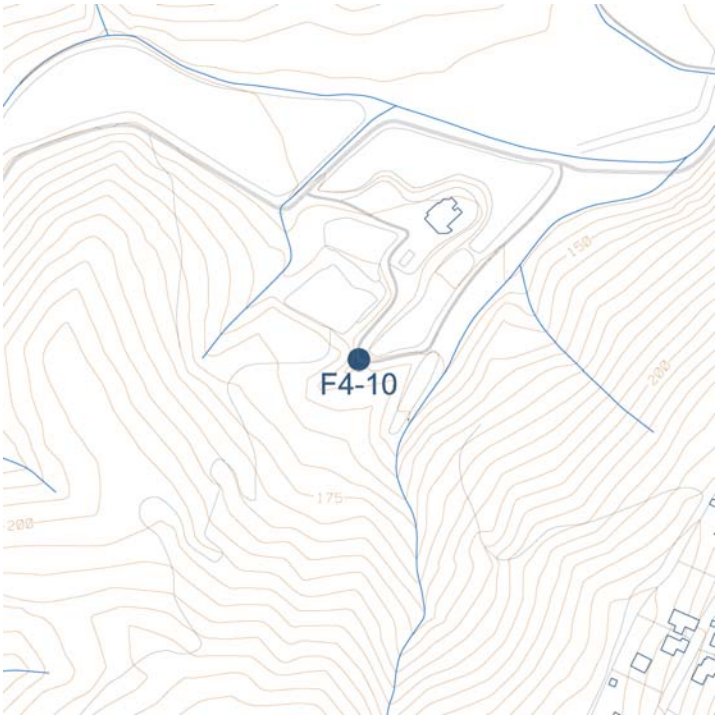

Ubicació:

a CAN Boringues de Baix, al torrent del matiex nom.

Coordenades UTM:

447598 4602542

Referència cadastral:

08009A01200003

Escala: 1/5000

DADES URBANÍSTIQUES

Marc legal:

Bé Cultural d'Interés Local

Llei 9/1993 de 30 de setembre del Patrimoni Cultural Català

Nivell de protecció:

Tipològica.

Conservació de l'estructura tipològica, volumetria i imatge

Protecció ambiental:

Pla d'espais d´interès natural (PEIN) de la Conreria-Sant Mateu-Céllecs

Classificació: SNU Sòl no urbanitzable

Qualificació:

PEIN Pla d'espais d'interès natural

DESCRIPCIÓ I DETERMINACIONS NORMATIVES

Tipologia: Font

Estat de Conservació: Bo

Descripció

Font de pedra, sota una bassa rectangular, envoltada d'avellaners, alzines i pins, a la capçalera dels camps de can Buringues.

Actuacions permeses

No es permetrà l'alteració substancial de l'aspecte exterior ni del funcionament intern. La protecció implica la conservació dels elements estructurals i volumètrics. No es permet l'afectació al sistema natural o artificial que aporta aigua a la font o a la mina. Es permetran les actuacions de consolidació i millora, sempre que mantinguin la tipologia de fonts i mines tradicionals del municipi.

Bibliografia:

EMPLAÇAMENT:

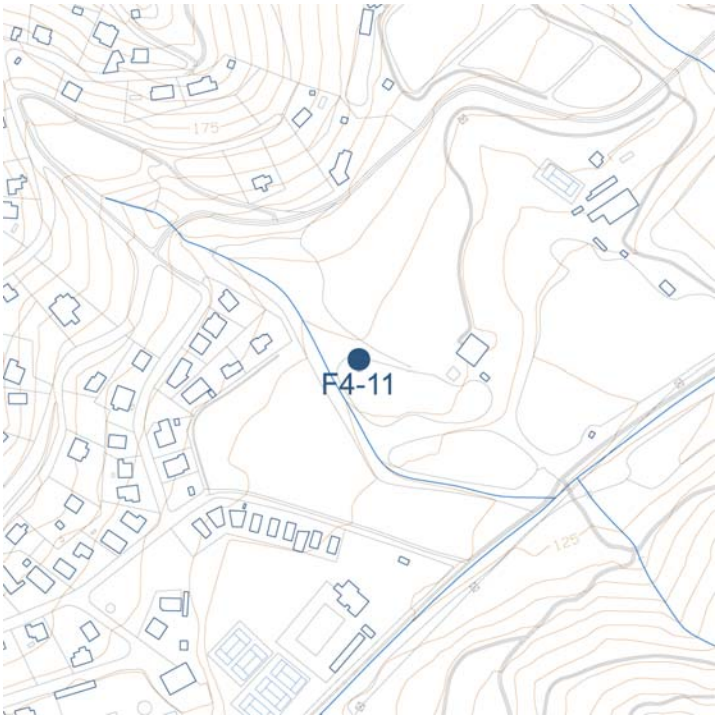

Ubicació:

A la finca de can Cabot

Coordenades UTM:

448323 4601447

Referència cadastral:

08009A01200065

Escala: 1/5000

DADES URBANÍSTIQUES

Marc legal:

Catàleg Municipal

Bens culturals o naturals de competència municipal

Nivell de protecció:

Tipològica.

Conservació de l'estructura tipològica, volumetria i imatge

Protecció ambiental:

Classificació: SU Sòl urbà

Qualificació:

7a Unifamiliar aïllat

DESCRIPCIÓ I DETERMINACIONS NORMATIVES

Tipologia: Mina

Estat de Conservació: En funcionament

Descripció

Mina de la masia de can Cabot, al costat del safareig del mas.

Actuacions permeses

Es permetran aquelles actuacions que permetin mantenir la surgència d'aigua, l'aspecte volumetric i el seu funcionament com a font pública.

Bibliografia:

EMPLAÇAMENT:

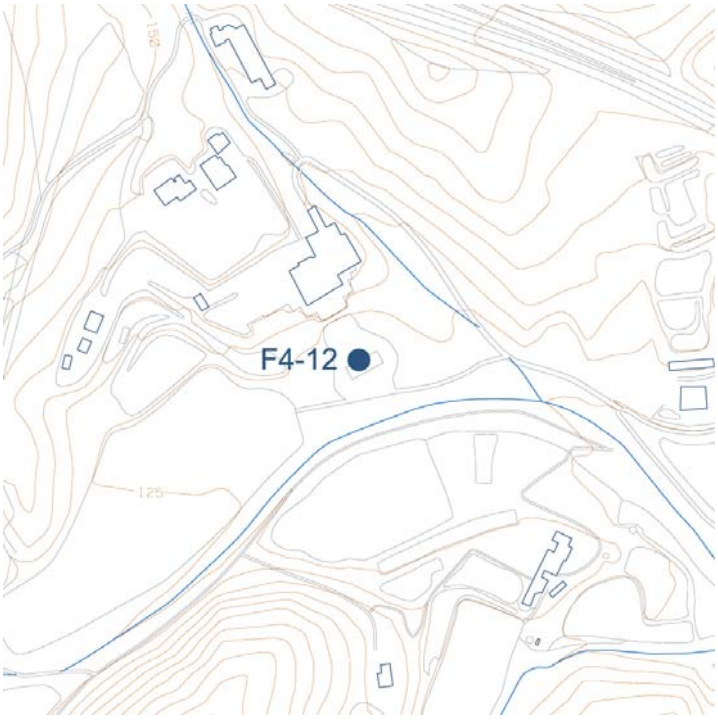

Ubicació:

Mina que subministra aigua a can Navas

Coordenades UTM:

448.234 4603.227

Referència cadastral:

08009A01400009

Escala: 1/5000

DADES URBANÍSTIQUES

Marc legal:

Catàleg Municipal

Bens culturals o naturals de competència municipal

Nivell de protecció:

Tipològica.

Conservació de l'estructura tipològica, volumetria i imatge

Protecció ambiental:

Pla d'espais d´interès natural (PEIN) de la Conreria-Sant Mateu-Céllecs

Classificació: SNU Sòl no urbanitzable i iste

Qualificació:

PEIN Pla d'espais d'interès natural

DESCRIPCIÓ I DETERMINACIONS NORMATIVES

Tipologia: Mina

Estat de Conservació:

Descripció	No s'ha pogut entrar a la finca a fer fitxa i fotografia.
Actuacions permeses	Es permetran aquelles actuacions que permetin mantenir la surgència d'aigua, l'aspecte volumetric i el seu funcionament com a font pública.
Bibliografia:	

EMPLAÇAMENT:

Ubicació:

A can Fulló.

Coordenades UTM:

447256 4601558

Referència cadastral:

08009A01200022

Escala: 1/5000

DADES URBANÍSTIQUES

Marc legal:

Catàleg Municipal

Bens culturals o naturals de competència municipal

Nivell de protecció:

Tipològica.

Conservació de l'estructura tipològica, volumetria i imatge

Protecció ambiental:

Pla d'espais d´interès natural (PEIN) de la Conreria-Sant Mateu-Céllecs

Classificació: SNU Sòl no urbanitzable

Qualificació:

PEIN Pla d'espais d'interès natural

DESCRIPCIÓ I DETERMINACIONS NORMATIVES

Tipologia: Font

Estat de Conservació: En funcionament

Descripció

La font rep aigua de tres mines diferents.

Actuacions permeses

Es permetran aquelles actuacions que permetin mantenir la surgència d'aigua, l'aspecte volumetric i el seu funcionament com a font pública.

Bibliografia:

EMPLAÇAMENT:

Ubicació:

A can Bramona.

Coordenades UTM:

448655 4602619

Referència cadastral:

08009A01200067

Escala: 1/5000

DADES URBANÍSTIQUES

Marc legal:

Catàleg Municipal

Bens culturals o naturals de competència municipal

Nivell de protecció:

Tipològica.

Conservació de l'estructura tipològica, volumetria i imatge

Protecció ambiental:

Classificació: SNU Sòl no urbanitzable

Qualificació:

PA Protecció agrícola

DESCRIPCIÓ I DETERMINACIONS NORMATIVES

Tipologia: Mina

Estat de Conservació: En funcionament

Descripció

Longitud: 150 m.

Actuacions permeses

Es permetran aquelles actuacions que permetin mantenir la surgència d'aigua, l'aspecte volumetric i el seu funcionament com a font pública.

Bibliografia:

EMPLAÇAMENT:

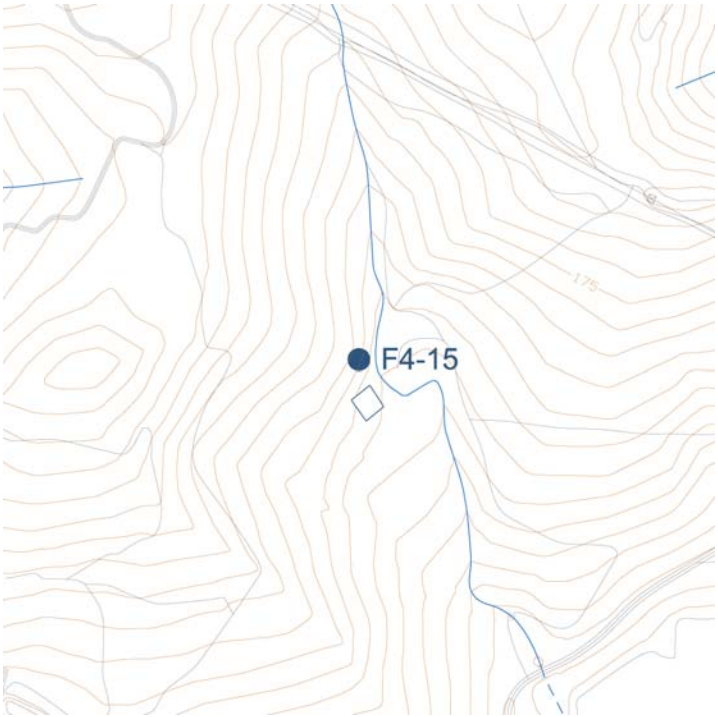

Ubicació:

A can Misser Prat.

Coordenades UTM:

449221 4603411

Referència cadastral:

08009A00300051

Escala: 1/5000

DADES URBANÍSTIQUES

Marc legal:

Catàleg Municipal

Bens culturals o naturals de competència municipal

Nivell de protecció:

Tipològica.

Conservació de l'estructura tipològica, volumetria i imatge

Protecció ambiental:

Pla d'espais d´interès natural (PEIN) de la Conreria-Sant Mateu-Céllecs

Classificació: SNU Sòl no urbanitzable

Qualificació:

PEIN Pla d'espais d'interès natural

DESCRIPCIÓ I DETERMINACIONS NORMATIVES

Tipologia: Mina

Estat de Conservació: No està en funcionament

Descripció

Mina de can Misser Prat.

Actuacions permeses

Es permetran aquelles actuacions que permetin mantenir la surgència d'aigua, l'aspecte volumetric i el seu funcionament com a font pública.

Bibliografia:

MINA DE CAN TOMÀS RAJOLER

F4-16

EMPLAÇAMENT:

Ubicació:

A can Tomàs Rajoler.

Coordenades UTM:

448263 4602952

Referència cadastral:

08009A01200007, 08009A01200062

Escala: 1/5000

DADES URBANÍSTIQUES

Marc legal:

Catàleg Municipal

Bens culturals o naturals de competència municipal

Nivell de protecció:

Tipològica.

Conservació de l'estructura tipològica, volumetria i imatge

Protecció ambiental:

Pla d'espais d´interès natural (PEIN) de la Conreria-Sant Mateu-Céllecs

Classificació: SNU Sòl no urbanitzable

Qualificació:

PEIN Pla d'espais d'interès natural

DESCRIPCIÓ I DETERMINACIONS NORMATIVES

Tipologia: Mina

Estat de Conservació: En funcionament

Descripció

Longitud: 300 m.

Actuacions permeses

Es permetran aquelles actuacions que permetin mantenir la surgència d'aigua, l'aspecte volumetric i el seu funcionament com a font pública.

Bibliografia:

EMPLAÇAMENT:

Ubicació:

Als camps de can Collet

Coordenades UTM:

449498 4603263

Referència cadastral:

08009A00300052

Escala: 1/5000

DADES URBANÍSTIQUES

Marc legal:

Catàleg Municipal

Bens culturals o naturals de competència municipal

Nivell de protecció:

Tipològica.

Conservació de l'estructura tipològica, volumetria i imatge

Protecció ambiental:

Classificació: SNU Sòl no urbanitzable

Qualificació:

PA Protecció agrícola

DESCRIPCIÓ I DETERMINACIONS NORMATIVES

Tipologia: Pou

Estat de Conservació:

Descripció	Pou d'estructura tradicional situat als camps de can Collet.
Actuacions permeses	No es permetrà l'alteració substancial de l'aspecte exterior ni del funcionament intern. La protecció implica la conservació dels elements estructurals i volumètrics. No es permet l'afectació al sistema natural o artificial que aporta aigua a la font o a la mina. Es permetran les actuacions de consolidació i millora, sempre que mantinguin la tipologia de fonts i mines tradicionals del municipi.
Bibliografia:	

EMPLAÇAMENT:

Ubicació:

Sota Clarà, on hi ha la planta on antigament s'embotellava aigua.

Coordenades UTM:

447663 4600965

Referència cadastral:

08009A01100006

Escala: 1/5000

DADES URBANÍSTIQUES

Marc legal:

Catàleg Municipal

Bens culturals o naturals de competència municipal

Nivell de protecció:

Tipològica.

Conservació de l'estructura tipològica, volumetria i imatge

Protecció ambiental:

Pla d'espais d´interès natural (PEIN) de la Conreria-Sant Mateu-Céllecs

Classificació: SNU Sòl no urbanitzable

Qualificació:

PEIN Pla d'espais d'interès natural

DESCRIPCIÓ I DETERMINACIONS NORMATIVES

Tipologia: Mina

Estat de Conservació:

Descripció	Antic edifici on embotellaven les aigües minerals de Clarà.
Actuacions permeses	Es permetran aquelles actuacions que permetin mantenir la surgència d'aigua, l'aspecte volumetric i el seu funcionament com a font pública.
Bibliografia:	

EMPLAÇAMENT:

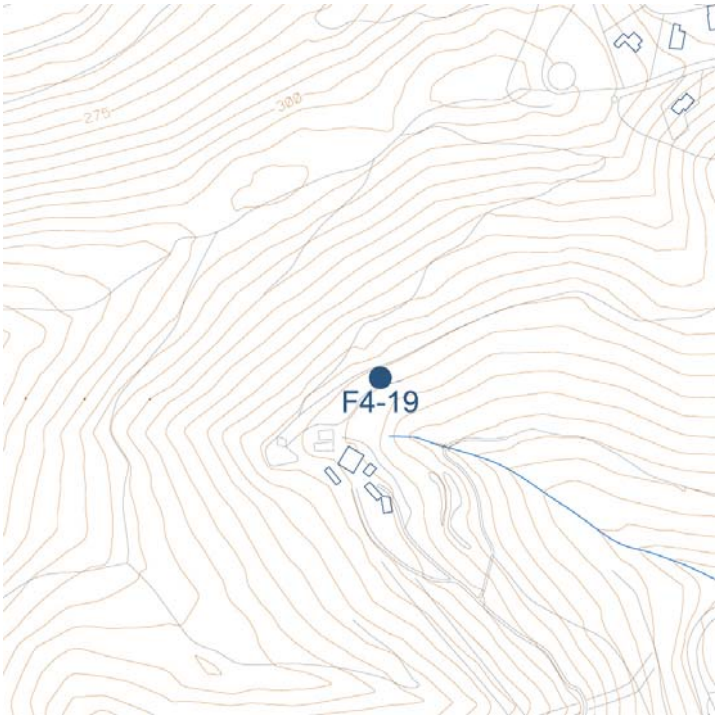

Ubicació:

50 metres darrera la masía de Can Fulló.

Coordenades UTM:

447336 4601620

Referència cadastral:

08009A01200022

Escala: 1/5000

DADES URBANÍSTIQUES

Marc legal:

Catàleg Municipal

Bens culturals o naturals de competència municipal

Nivell de protecció:

Tipològica.

Conservació de l'estructura tipològica, volumetria i imatge

Protecció ambiental:

Pla d'espais d´interès natural (PEIN) de la Conreria-Sant Mateu-Céllecs

Classificació: SNU Sòl no urbanitzable

Qualificació:

PEIN Pla d'espais d'interès natural

DESCRIPCIÓ I DETERMINACIONS NORMATIVES

Tipologia: Font

Estat de Conservació:

Descripció

L'aigua neix d'una mina darrera la font.
L'aigua va a parar a u n sefereix.

Actuacions permeses

Es permetran aquelles actuacions que permetin mantenir la surgència d'aigua, l'aspecte volumetric i el seu funcionament com a font pública.

Bibliografia:

EMPLAÇAMENT:

Ubicació:

Al costat de la masia de can Boba.

Coordenades UTM:

451208 4600475

Referència cadastral:

08009A01000041

Escala: 1/5000

DADES URBANÍSTIQUES

Marc legal:

Bé Cultural d'Interés Local

Llei 9/1993 de 30 de setembre del Patrimoni Cultural Català

Nivell de protecció:

Tipològica.

Conservació de l'estructura tipològica, volumetria i imatge

Protecció ambiental:

Classificació: SNU Sòl no urbanitzable

Qualificació:

PA Protecció agrícola

DESCRIPCIÓ I DETERMINACIONS NORMATIVES

Tipologia: Font

Estat de Conservació: Bo

Descripció

Font amb una ceràmica amb l'imatge de Sant Jaume.

Actuacions permeses

No es permetrà l'alteració substancial de l'aspecte exterior ni del funcionament intern. La protecció implica la conservació dels elements estructurals i volumètrics. No es permet l'afectació al sistema natural o artificial que aporta aigua a la font o a la mina. Es permetran les actuacions de consolidació i millora, sempre que mantinguin la tipologia de fonts i mines tradicionals del municipi.

Bibliografia:

EMPLAÇAMENT:

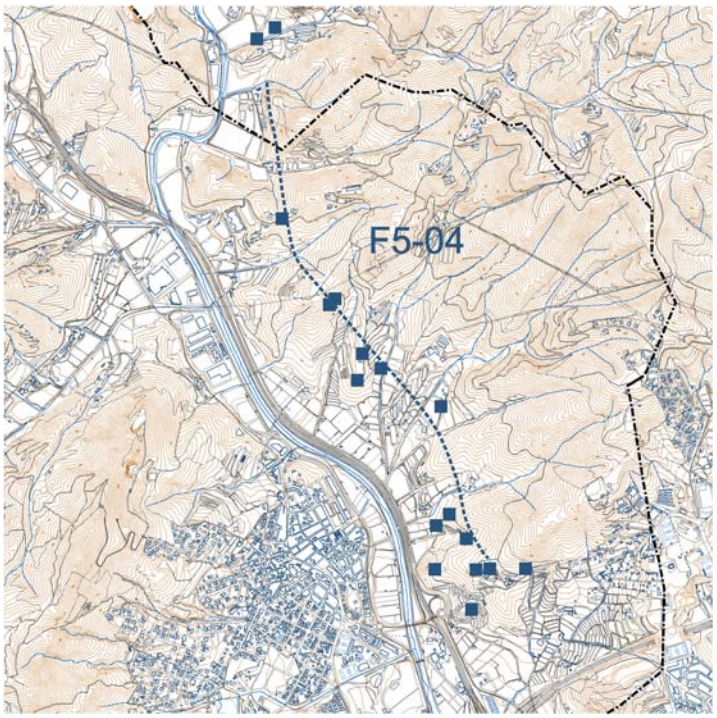

Ubicació:

Des de Dosrius, travessa el marge esquerra de la riera, la riera i fins a darrera de Madà.

Coordenades UTM:

450039 4603725

Referència cadastral:

08009A00300137, Mes referències cadastrals

Escala: 1/5000

DADES URBANÍSTIQUES



Marc legal:

Bé Cultural d'Interés Local

Llei 9/1993 de 30 de setembre del Patrimoni Cultural Català

Nivell de protecció:

Integral.

Preservació integral de l'objecte catalogat

Protecció ambiental:

Classificació: SNU Sòl no urbanitzable

Qualificació:

PA Protecció agrícola

DESCRIPCIÓ I DETERMINACIONS NORMATIVES

Tipologia: Mina

Estat de Conservació: En funcionament

Descripció

Obra d'enginyeria hidràulica del segle XIX, obra de l'enginyer Vinguer.

Comprèn tot el tram de l'Aqüesducte de Dosrius que travessa Argentona: el tram oriental, des del terme de Dosrius a la Riera d'Argentona, i l'occidental, des de la Riera d'Argentona fins el terme de Cabrera de Mar.

Actuacions permeses

No es permetrà l'alteració substancial de l'aspecte exterior ni del funcionament intern. La protecció implica la conservació dels elements estructurals i volumètrics. No es permet l'afectació al sistema natural o artificial que aporta aigua a la font o a la mina. Es permetran les actuacions de consolidació i millora, sempre que mantinguin la tipologia de fonts i mines tradicionals del municipi.
El manteniment del sistema com a xarxa de transport d'aigua en les condiccions que el fan mareixedor de protecció.

Bibliografia:

EMPLAÇAMENT:

Ubicació:

A can Boba.

Coordenades UTM:

451211 4600493

Referència cadastral:

08009A00300013

Escala: 1/5000

DADES URBANÍSTIQUES

Marc legal:

Bé Cultural d'Interés Local

Llei 9/1993 de 30 de setembre del Patrimoni Cultural Català

Nivell de protecció:

Integral.

Preservació integral de l'objecte catalogat

Protecció ambiental:

Classificació: SNU Sòl no urbanitzable

Qualificació:

PA Protecció agrícola

DESCRIPCIÓ I DETERMINACIONS NORMATIVES

Tipologia: Mina

Estat de Conservació: En funcionament

Descripció

Longitud: 150m.
Te un repartuidor per dividir. Té un pou de registre sota ca l'Ànima.
Inclou la mina de la Font de Sant Jaume, que es un brancal de 15 m. que prové de l'anterior (451229-4600479)

Actuacions permeses

No es permetrà l'alteració substancial de l'aspecte exterior ni del funcionament intern. La protecció implica la conservació dels elements estructurals i volumètrics. No es permet l'afectació al sistema natural o artificial que aporta aigua a la font o a la mina. Es permetran les actuacions de consolidació i millora, sempre que mantinguin la tipologia de fonts i mines tradicionals del municipi.

Bibliografia:

EMPLAÇAMENT:

Ubicació:

Al veïnat de Traià.

Coordenades UTM:

451977 4600207

Referència cadastral:

08009A00400031

Escala: 1/5000

DADES URBANÍSTIQUES

Marc legal:

Bé Cultural d'Interés Local

Llei 9/1993 de 30 de setembre del Patrimoni Cultural Català

Nivell de protecció:

Integral.

Preservació integral de l'objecte catalogat

Protecció ambiental:

Classificació: SNU Sòl no urbanitzable

Qualificació:

PH Protecció hidrogràfica

DESCRIPCIÓ I DETERMINACIONS NORMATIVES

Tipologia: Mina

Estat de Conservació: En funcionament

Descripció

Situat a la vall de Traià, al costat de la vinya de can Pallaroles, limitant amb el camí agrícola, el torrent i l'autopista.

Actuacions permeses

No es permetrà l'alteració substancial de l'aspecte exterior ni del funcionament intern. La protecció implica la conservació dels elements estructurals i volumètrics. No es permet l'afectació al sistema natural o artificial que aporta aigua a la font o a la mina. Es permetran les actuacions de consolidació i millora, sempre que mantinguin la tipologia de fonts i mines tradicionals del municipi.

Bibliografia:

EMPLAÇAMENT:

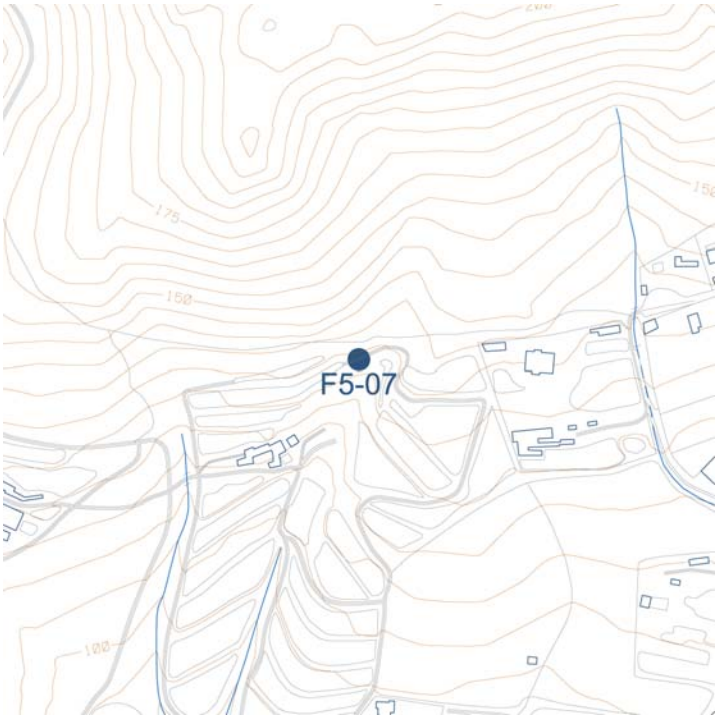

Ubicació:

A can Met.

Coordenades UTM:

451612 4600692

Referència cadastral:

08009A00300029

Escala: 1/5000

DADES URBANÍSTIQUES

Marc legal:

Bé Cultural d'Interés Local

Llei 9/1993 de 30 de setembre del Patrimoni Cultural Català

Nivell de protecció:

Integral.

Preservació integral de l'objecte catalogat

Protecció ambiental:

Classificació: SNU Sòl no urbanitzable

Qualificació:

PA Protecció agrícola

DESCRIPCIÓ I DETERMINACIONS NORMATIVES

Tipologia: Mina

Estat de Conservació: En funcionament

Descripció

Forma part de la F5-04 Mina de Sant Jaume.
Longitud: 150m. Inclou el ramal de ca l'Ànima i la resta del sistema hidràulic de la mateixa mina.
Dona aigua a can Pardal, can Volart i ca l'Ànima. Te dos pous de registre i dos brancals.

Actuacions permeses

No es permetrà l'alteració substancial de l'aspecte exterior ni del funcionament intern. La protecció implica la conservació dels elements estructurals i volumètrics. No es permet l'afectació al sistema natural o artificial que aporta aigua a la font o a la mina. Es permetran les actuacions de consolidació i millora, sempre que mantinguin la tipologia de fonts i mines tradicionals del municipi.

Bibliografia:

EMPLAÇAMENT:

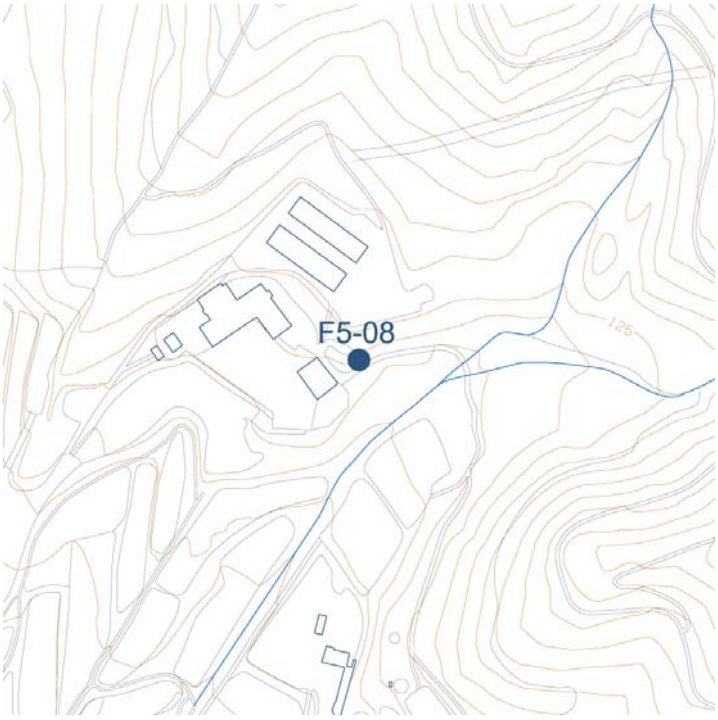

Ubicació:

Mina que subministra aigua a can Cabanyes

Coordenades UTM:

451015 4601859

Referència cadastral:

08009A00300227

Escala: 1/5000

DADES URBANÍSTIQUES

Marc legal:

Catàleg Municipal

Bens culturals o naturals de competència municipal

Nivell de protecció:

Tipològica.

Conservació de l'estructura tipològica, volumetria i imatge

Protecció ambiental:

Classificació: SNU Sòl no urbanitzable

Qualificació:

PA Protecció agrícola

DESCRIPCIÓ I DETERMINACIONS NORMATIVES

Tipologia: Mina

Estat de Conservació:

Descripció	No s'ha pogut entrar a fer fitxa i foto.
Actuacions permeses	Es permetran aquelles actuacions que permetin mantenir la surgència d'aigua, l'aspecte volumetric i el seu funcionament com a font pública.
Bibliografia:	

EMPLAÇAMENT:

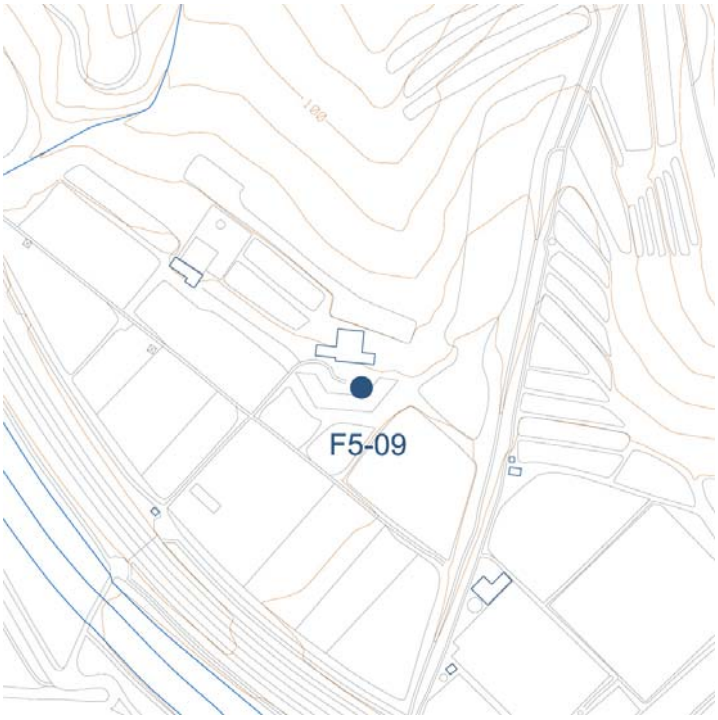

Ubicació:

Mina que subministra aigua a can Comalada

Coordenades UTM:

450222 4601646

Referència cadastral:

08009A00300088

Escala: 1/5000

DADES URBANÍSTIQUES

Marc legal:

Catàleg Municipal

Bens culturals o naturals de competència municipal

Nivell de protecció:

Tipològica.

Conservació de l'estructura tipològica, volumetria i imatge

Protecció ambiental:

Classificació: SNU Sòl no urbanitzable

Qualificació:

PA Protecció agrícola

DESCRIPCIÓ I DETERMINACIONS NORMATIVES

Tipologia: Mina

Estat de Conservació: Regular

Descripció

Es tracta d'una mina que proveia aigua a can Comalada.

Actuacions permeses

Es permetran aquelles actuacions que permetin mantenir la surgència d'aigua, l'aspecte volumetric i el seu funcionament com a font pública.

Bibliografia:

8 Rieres i Torrents

R2-01	TORRENT DELS CIRERS	Tram on drena el Torrent de Burriac i la Riera d'Argentona.
R3-01	TORRENT DE CAN CARMANY	Torrent que neix al Rocar d'en Serra fins a la Riera d'Argentona.
R3-02	TORRENT DE MADÀ	A la dreta de Madà. Comença a la part de dalt de la urbanització fins a l'autopista.
R3-03	TORRENT DE CAN BARTRINA	Al límit del terme d'Argentona amb Cabrera. Es protegeix fins a l'àrea industrial.
R3-04	TORRENT DE BURRIAC	Torrent que neix a Burriac i arriba al torrent de Cirers passant per la Font del Ferro
R3-05	TORRENT DE LA FEU	Neix a la conca de Cirers fins al Torrent de Burriac.
R3-06	RIERA D'ARGENTONA	Travessa la conca d'Argentona des del terme de Dosrius fins al terme de Mataró.
R3-07	TORRENT DE LA PUPUT	A les Encantades, damunt de can Quatrecases.
R4-01	RIERA DE PINS	Riera de Pins, entre can Navas i can Tomàs i la Riera d'Argentona
R4-02	TORRENT DE L'ESPINAL	Al nord d'Argentona, sobre la riera de Pins, limitant amb el municipi de Dosrius.
R4-03	TORRENT DE COLL DE BOCS	Al nord est d'Argentona, limitant amb el municipi de Dosrius.
R4-04	RIERA DE CLARÀ	Neix al terme d'Òrrius, prop de ca l'Avi, fins a la riera d'Argentona
R4-05	TORRENT DE CAN MANRESET	Afluent de la riera de Clarà, al seu tram mig
R5-01	TORRENT DE CAN CASTELLS	Iniciem el tram protegit al camí de les Aigües i fins la desembocadura a la riera d'Argentona
R5-02	TORRENT DE CAN CABANYES	Torrent que drena la conca de can Cabanyes fins a la riera d'Argentona
R5-03	TORRENT DE LA REIMINA	Torrent que drena l'aigua de la Vinya de'n Rouaix fins al Torrent Castells i al Riera d'Argentona
R5-04	TORRENT DE CAN COMALADA	Torrent que es troba a l'esquerra de can Comalada
R5-05	TORRENT DE CAN BELLATRIU	Torrent que trobem a l'esquerra de can Bellatriu.

EMPLAÇAMENT:

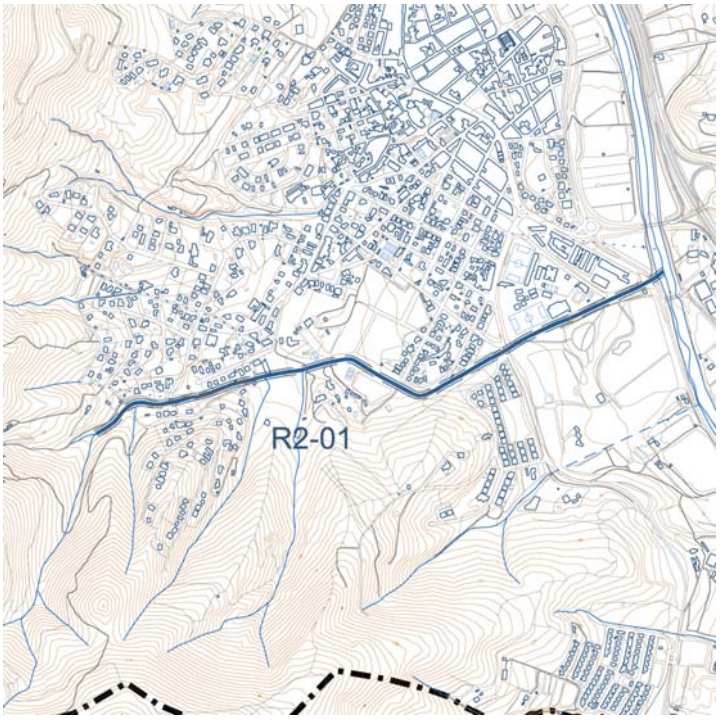

Ubicació:

Tram on drena el Torrent de Burriac i la Riera d'Argentona.

Coordenades UTM:

449350 4599835; 450831 4600161

Referència cadastral:

Sense referència cadastral

Escala: 1/20000

DADES URBANÍSTIQUES

Marc legal:

Bé Cultural d'Interés Local

Llei 9/1993 de 30 de setembre del Patrimoni Cultural Català

Nivell de protecció:

Preservació d'entorn

Preservació d'entorns d'interés arqueològic, geològic o paleontològic o natural

Protecció ambiental:

Classificació: SU Sòl urbà

Qualificació:
H Sistema hidrogràfic

DESCRIPCIÓ I DETERMINACIONS NORMATIVES

Tipologia: Torrent

Estat de Conservació: Bo/Regular. Cal limitar i controlar l'erosió aplicant tècniques toves, preferentment de bioenginyeria.

Descripció

Torrent que drena les aigües d'una part del veïnat de Lladó.
Longitud: 1576 m.
Amplada protecció: 10 m a banda i banda.
Inclou la vegetació arbustiva autòctona del torrent i tot l'arbrat.
Destaquen exemplars monumentals d'alzines, roures martinecs.
Al seu tram inferior llinda amb la propietat de la Baronia del Viver, també catalogada.

Actuacions permeses

La protecció implica la conservació de la vegetació, la llera, els elements estructurals i volumetrics i el paisatge. L'àmbit de portecció és la pròpia llera i una franja lateral, a banda i banda de la vora extrena de la mateixa, de 25 m d'alçada. Es permetran les actuacions de consolidació i millora, sempre que mantinguin la tipologia. Es permetran esporgues dels elements morts i amb risc de caiguda.
L'enjardinament a aplicar en els trams urbans hauria de comportar la recuperació de la vegetació natural.

Bibliografia:

EMPLAÇAMENT:

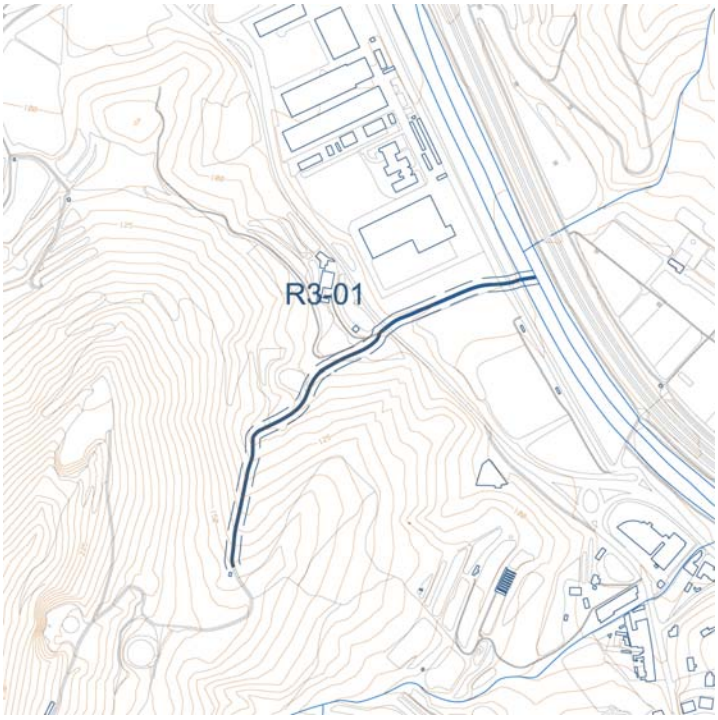

Ubicació:

Torrent que neix al Rocar d'en Serra fins a la Riera d'Argentona.

Coordenades UTM:

449479 4601302; 449879 4601704

Referència cadastral:

08009A01000062, 08009A01000094, Sense referència cadastral

Escala: 1/10000

DADES URBANÍSTIQUES

Marc legal:

Bé Cultural d'Interés Local

Llei 9/1993 de 30 de setembre del Patrimoni Cultural Català

Nivell de protecció:

Integral.

Preservació integral de l'objecte catalogat

Protecció ambiental:

Pla d'espais d´interès natural (PEIN) de la Conreria-Sant Mateu-Céllecs

Classificació: SNU Sòl no urbanitzable

Qualificació:

H Sistema hidrogràfic

DESCRIPCIÓ I DETERMINACIONS NORMATIVES

Tipologia: Torrent

Estat de Conservació: Bo/Regular

Descripció

Torrent que drena les aigües der l'entorn sud de can Carmany.
Especial interès te, pel manteniment del paisatge i com a connector, el tram que travessa la zona industrial nord. Destaca l'arbreda en forma de boveda que formnen els seus arbres a la plana, característica dels torrents que travessaven la plana agrícola argentonina.
Longitud: 640 m.
Amplada protecció: 15 m a banda i banda.
Inclou la vegetació arbustiva autòctona del torrent i tot l'arbrat. Destaquen exemplars d'alzines, roures martinencs i pins pinyers.

Actuacions permeses

No es podrà afectar la vegetació, la llera, la disposició ni els elements construits tradicionals i el paisatge. La protecció implica la conservació de la vegetació, la llera, els elements estructurals i volumetrics i el paisatge, així com no es podrà utilitzar la llera pel pas de serveis, tan aeris com subterranis. L'Àmbit de protecció és la pròpia llera i una franja lateral, a banda i banda de la vora exterior de la mateixa, de 25 metres d'amplada. Es permetran esporgues dels elements morts i amb risc de caiguda.

Bibliografia:

EMPLAÇAMENT:

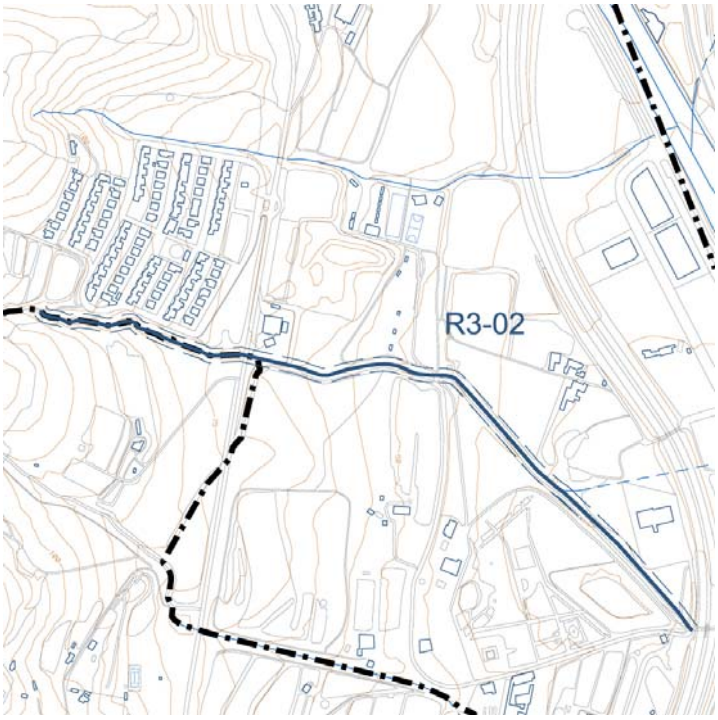

Ubicació:

A la dreta de Madà. Comença a la part de dalt de la urbanització fins a l'autopista.

Coordenades UTM:

450546 4598979; 454455 4598536

Referència cadastral:

Sense referència cadastral

Escala: 1/10000

DADES URBANÍSTIQUES

Marc legal:

Bé Cultural d'Interés Local

Llei 9/1993 de 30 de setembre del Patrimoni Cultural Català

Nivell de protecció:

Integral.

Preservació integral de l'objecte catalogat

Protecció ambiental:

Classificació: SNU Sòl no urbanitzable

Qualificació:

PH Protecció hidrogràfica

DESCRIPCIÓ I DETERMINACIONS NORMATIVES

Tipologia: Torrent

Estat de Conservació: Bo/Regular

Descripció

Torrent que drena les aigües d'una part del veïnat de Lladó. Limita amb la propietat de can Garí.
Longitud: 1000 m.
Amplada protecció: 10 m a banda i banda.
Inclou la vegetació arbustiva autòctona del torrent i tot l'arbrat. Destaquen exemplars de d'alzines, roures martinencs (un dels quals està catalogat) mates i alocs

Actuacions permeses

No es podrà afectar la vegetació, la llera, la disposició ni els elements construits tradicionals i el paisatge. La protecció implica la conservació de la vegetació, la llera, els elements estructurals i volumetrics i el paisatge, així com no es podrà utilitzar la llera pel pas de serveis, tan aeris com subterranis. L'Àmbit de protecció és la pròpia llera i una franja lateral, a banda i banda de la vora exterior de la mateixa, de 25 metres d'amplada. Es permetran esporgues dels elements morts i amb risc de caiguda.

Bibliografia:

EMPLAÇAMENT:

Ubicació:

Al límit del terme d'Argentona amb Cabrera. Es protegeix fins a l'àrea industrial.

Coordenades UTM:

450.772 4.598.529; 451302 4598189

Referència cadastral:

Sense referència cadastral

Escala: 1/10000

DADES URBANÍSTIQUES

Marc legal:

Catàleg Municipal

Bens culturals o naturals de competència municipal

Nivell de protecció:

Integral.

Preservació integral de l'objecte catalogat

Protecció ambiental:

Classificació: SNU Sòl no urbanitzable

Qualificació:

PH Protecció hidrogràfica

DESCRIPCIÓ I DETERMINACIONS NORMATIVES

Tipologia: Torrent

Estat de Conservació: Bo/Regular. Cal controlar l'erosió i restaurar els ecosistemes naturals aplicant tècniques toves de bioenginyeria. Caldria acordar amb Cabrera de Mar la protecció del marge dret i de la capçalera.

Descripció

Torrent que drena les aigües d'una part del veïnat de Lladó.
Longitud: 667 m.
Amplada protecció: 15 m a banda i banda.
Inclou la vegetació arbustiva autòctona del torrent i tot l'arbrat. Destaquen exemplars de lledoners, alzines, àlber

Actuacions permeses

No es podrà afectar la vegetació, la llera, la disposició ni els elements construits tradicionals i el paisatge. La protecció implica la conservació de la vegetació, la llera, els elements estructurals i volumetrics i el paisatge, així com no es podrà utilitzar la llera pel pas de serveis, tan aeris com subterranis. L'Àmbit de protecció és la pròpia llera i una franja lateral, a banda i banda de la vora exterior de la mateixa, de 25 metres d'amplada. Es permetran esporgues dels elements morts i amb risc de caiguda.

Bibliografia:

EMPLAÇAMENT:

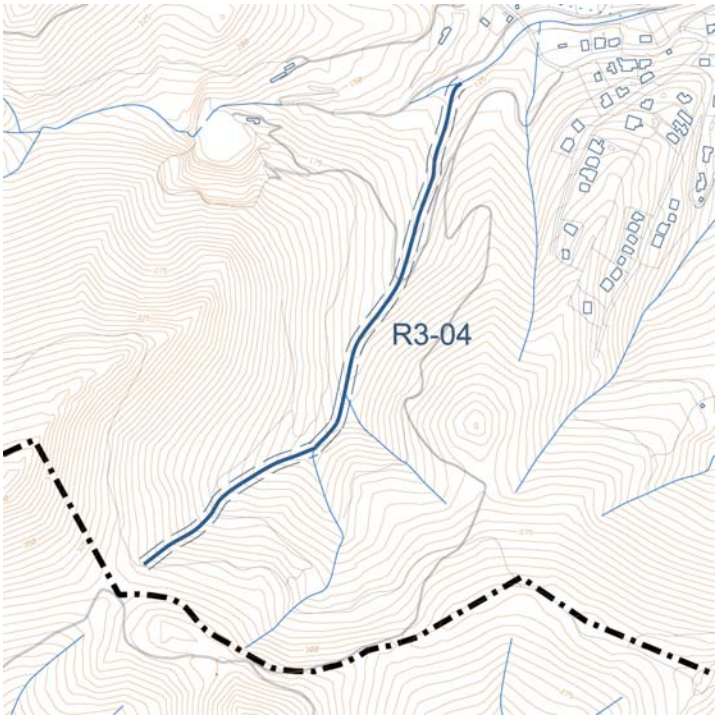

Ubicació:

Torrent que neix a Burriac i arriba al torrent de Cirers passant per la Font del Ferro

Coordenades UTM:

448.856 4.599.107; 449.350 4.599.835

Referència cadastral:

Sense referència cadastral

Escala: 1/10000

DADES URBANÍSTIQUES

Marc legal:

Bé Cultural d'Interés Local

Llei 9/1993 de 30 de setembre del Patrimoni Cultural Català

Nivell de protecció:

Integral.

Preservació integral de l'objecte catalogat

Protecció ambiental:

Pla d'espais d´interès natural (PEIN) de la Conreria-Sant Mateu-Céllecs

Classificació: SNU Sòl no urbanitzable

Qualificació:

PH Protecció hidrogràfica

DESCRIPCIÓ I DETERMINACIONS NORMATIVES

Tipologia: Torrent

Estat de Conservació: Bo

Descripció

Torrent que drena les aigües d'una part del veïnat de Lladó.
Longitud: 800 m.
Amplada protecció: 20 m a banda i banda.
Inclou la vegetació arbustiva autòctona del torrent i tot l'arbrat.
Destaquen exemplars monumentals d'alzines, roures martinecs i un cirerer catalogat i la Font del Ferro.

Actuacions permeses

No es podrà afectar la vegetació, la llera, la disposició ni els elements construits tradicionals i el paisatge. La protecció implica la conservació de la vegetació, la llera, els elements estructurals i volumetrics i el paisatge, així com no es podrà utilitzar la llera pel pas de serveis, tan aeris com subterranis. L'Àmbit de protecció és la pròpia llera i una franja lateral, a banda i banda de la vora exterior de la mateixa, de 25 metres d'amplada. Es permetran esporgues dels elements morts i amb risc de caiguda.

Bibliografia:

EMPLAÇAMENT:

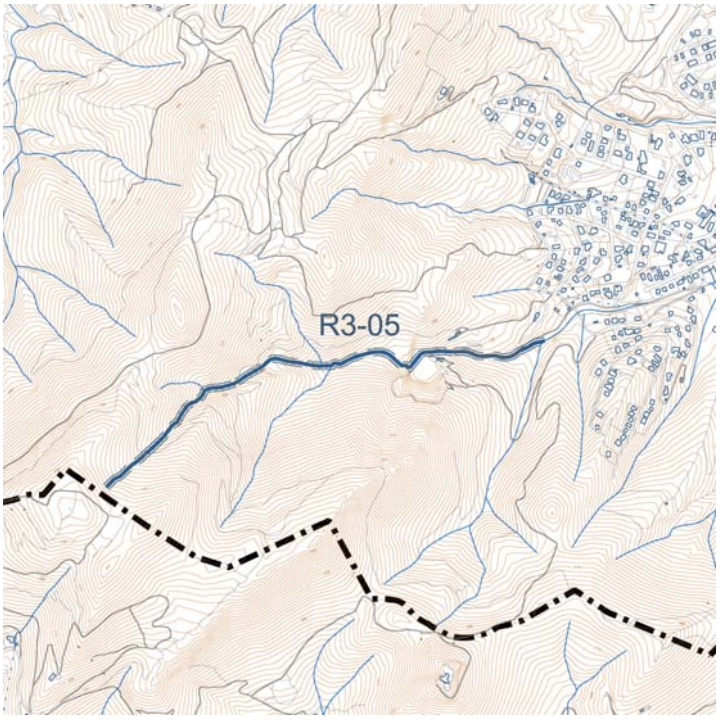

Ubicació:

Neix a la conca de Cirers fins al Torrent de Burriac.

Coordenades UTM:

448.040 4.599.348; 449.254 4.599.753

Referència cadastral:

08009A01000094

Escala: 1/20000

DADES URBANÍSTIQUES

Marc legal:

Bé Cultural d'Interés Local

Llei 9/1993 de 30 de setembre del Patrimoni Cultural Català

Nivell de protecció:

Integral.

Preservació integral de l'objecte catalogat

Protecció ambiental:

Pla d'espais d´interès natural (PEIN) de la Conreria-Sant Mateu-Céllecs

Classificació: SNU Sòl no urbanitzable

Qualificació:

PH Protecció hidrogràfica

DESCRIPCIÓ I DETERMINACIONS NORMATIVES

Tipologia: Torrent

Estat de Conservació: Bo/Regular. Caldria resoldre els impactes que sobre aquest torrent causa la Pedrera de la Feu.

Descripció

Torrent que drena les aigües d'una part del veïnat de Lladó.
Longitud: 1400 m.
Amplada protecció: 20 m a banda i banda.
Inclou la vegetació arbustiva autòctona del torrent i tot l'arbrat.
Destaquen exemplars monumentals d'alzines, roures martinecs, arboços i pins pinyers.

Actuacions permeses

No es podrà afectar la vegetació, la llera, la disposició ni els elements construits tradicionals i el paisatge. La protecció implica la conservació de la vegetació, la llera, els elements estructurals i volumetrics i el paisatge, així com no es podrà utilitzar la llera pel pas de serveis, tan aeris com subterranis. L'Àmbit de protecció és la pròpia llera i una franja lateral, a banda i banda de la vora exterior de la mateixa, de 25 metres d'amplada. Es permetran esporgues dels elements morts i amb risc de caiguda.

Bibliografia:

EMPLAÇAMENT:

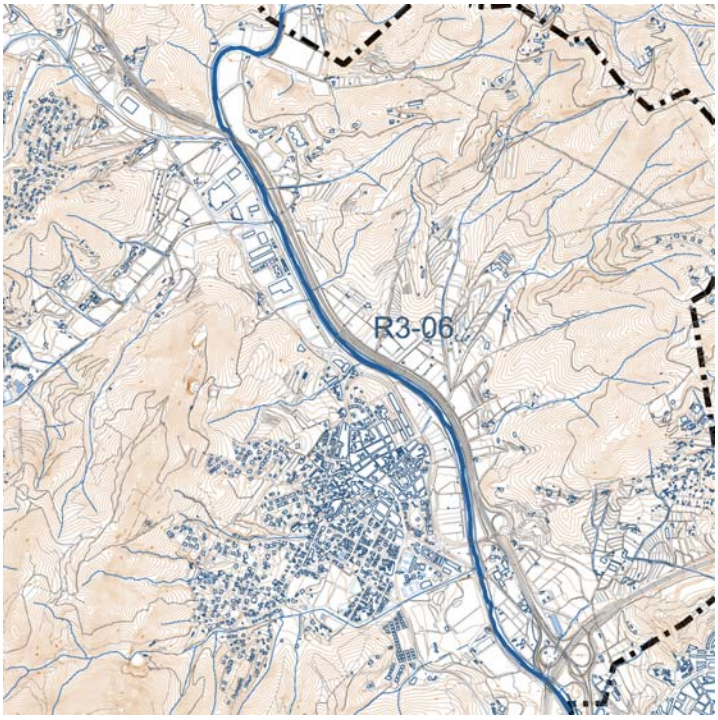

Ubicació:

Travessa la conca d'Argentona des del terme de Dosrius fins al terme de Mataró.

Coordenades UTM:

449.736 4.603.214; 451.336-4.599.439

Referència cadastral:

08009A003090020000SH
08009A003090360000SA

Escala: 1/40000

DADES URBANÍSTIQUES

Marc legal:

Bé Cultural d'Interés Local

Llei 9/1993 de 30 de setembre del Patrimoni Cultural Català

Nivell de protecció:

Preservació d'entorn

Preservació d'entorns d'interés arqueològic, geològic o paleontològic o natural

Protecció ambiental:

Classificació: SNU Sòl no urbanitzable

Qualificació:
H Sistema hidrogràfic

DESCRIPCIÓ I DETERMINACIONS NORMATIVES

Tipologia: Riera

Estat de Conservació: Regular. Caldria eliminar el pas dels serveis per la llera i trasladar-los als vials laterals.

Descripció

Riera que drena les aigües de la conca d'Argentona i Òrrius, i part de Cabrera de Mar, Mataró i Dosrius. Especial interès te, pel manteniment del paisatge i com a connector.
Longitud: 4800 m.
Amplada mitjana: 40-50m,Amplada protecció: amplada de la riera+10m, a banda i banda.
Inclou la vegetació arbustiva autòctona de ribera i tot l'arbrat. Destaquen exemplars d'alocs, alzines i roures martinencs.

Actuacions permeses

La protecció implica la conservació de la vegetació, la llera, els elements estructurals i volumetrics i el paisatge. L'àmbit de portecció és la pròpia llera i una franja lateral, a banda i banda de la vora extrena de la mateixa, de 25 m d'alçada. Es permetran les actuacions de consolidació i millora, sempre que mantinguin la tipologia. Es permetran esporgues dels elements morts i amb risc de caiguda.
Les actuacions de conservació i millora i de jardineria urbana que es fessin a l'àmbit de protecció, s'haurien de fer amb criteris de restauració natural.

Bibliografia:

EMPLAÇAMENT:

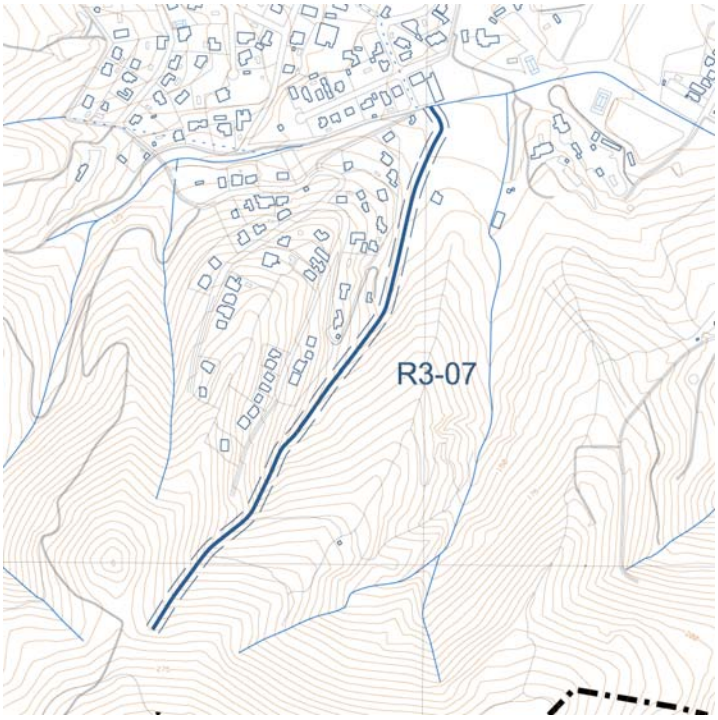

Ubicació:

A les Encantades, damunt de can Quatrecases.

Coordenades UTM:

450.138 4.599.381; 450.508-4.599.640

Referència cadastral:

Sense referència cadastral

Escala: 1/10000

DADES URBANÍSTIQUES

Marc legal:

Bé Cultural d'Interés Local

Llei 9/1993 de 30 de setembre del Patrimoni Cultural Català

Nivell de protecció:

Integral.

Preservació integral de l'objecte catalogat

Protecció ambiental:

Pla d'espais d´interès natural (PEIN) de la Conreria-Sant Mateu-Céllecs

Classificació: SNU Sòl no urbanitzable

Qualificació:

PH Protecció hidrogràfica

DESCRIPCIÓ I DETERMINACIONS NORMATIVES

Tipologia: Torrent

Estat de Conservació:

Descripció	Comprèn el Torrent de la Puput, des de la capçalera fins el torrent de Cirers. Es protegeix uuna franja de 25 m a banda i banda del torrent. Comrpèn les fonts de'n Miliu i de la Puput (que disposen de fitxa pròpia en aquest catàleg). Destaquen alzines, pins pinyers i uns quans exemplars de roure de grans dimensions, prop de la font de'n Miliu.
Actuacions permeses	No es podrà afectar la vegetació, la llera, la disposició ni els elements construits tradicionals i el paisatge. La protecció implica la conservació de la vegetació, la llera, els elements estructurals i volumetrics i el paisatge, així com no es podrà utilitzar la llera pel pas de serveis, tan aeris com subterranis. L'Àmbit de protecció és la pròpia llera i una franja lateral, a banda i banda de la vora exterior de la mateixa, de 25 metres d'amplada. Es permetran esporgues dels elements morts i amb risc de caiguda.
Bibliografia:	

EMPLAÇAMENT:

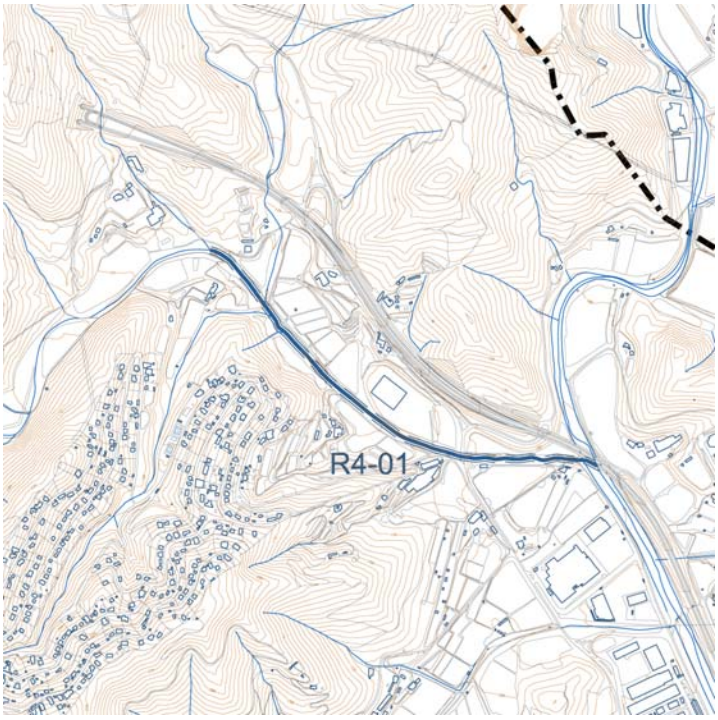

Ubicació:

Riera de Pins, entre can Navas i can Tomàs i la Riera d'Argentona

Coordenades UTM:

448.376 4.603.197; 449.432 4.602.601

Referència cadastral:

Sense referència cadastral

Escala: 1/20000

DADES URBANÍSTIQUES

Marc legal:

Bé Cultural d'Interés Local

Llei 9/1993 de 30 de setembre del Patrimoni Cultural Català

Nivell de protecció:

Integral.

Preservació integral de l'objecte catalogat

Protecció ambiental:

Classificació: SNU Sòl no urbanitzable

Qualificació:

PH Protecció hidrogràfica

DESCRIPCIÓ I DETERMINACIONS NORMATIVES

Tipologia: Torrent utilitzat tradicionalment com a camí per agricultors, caçadors i rematants.

Estat de Conservació: Bo/Regular

Descripció

Riera que drena les aigües d'una part del veïnat de Pins, agrupant, entre d'altres, la riera de Riudemeia, el Torrent de l'Espinal i Torrentbó.
Longitud: 1300 m.
Amplada protecció: 20 m a banda i banda.
Inclou la vegetació arbustiva autòctona del torrent i tot l'arbrat. Destaquen exemplars monumentals d'aloc, alzina i roure martinenc.

Actuacions permeses

No es podrà afectar la vegetació, la llera, la disposició ni els elements construits tradicionals i el paisatge. La protecció implica la conservació de la vegetació, la llera, els elements estructurals i volumetrics i el paisatge, així com no es podrà utilitzar la llera pel pas de serveis, tan aeris com subterranis. L'Àmbit de protecció és la pròpia llera i una franja lateral, a banda i banda de la vora exterior de la mateixa, de 25 metres d'amplada. Es permetran esporgues dels elements morts i amb risc de caiguda.

Bibliografia:

Catàleg d'Arbres i Arbredes Monumentals d'Argentona.

EMPLAÇAMENT:

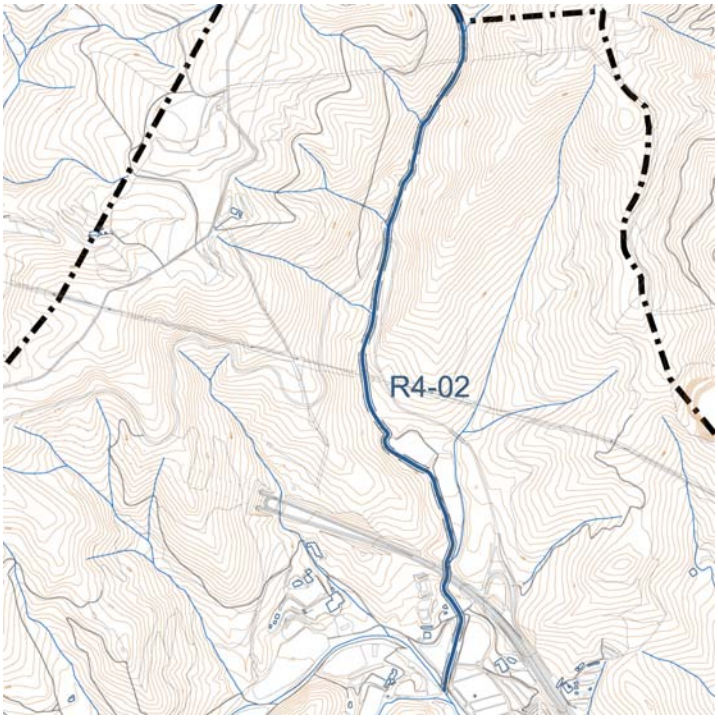

Ubicació:

Al nord d'Argentona, sobre la riera de Pins, limitant amb el municipi de Dosrius.

Coordenades UTM:

448.485 4.605.098; 448.529 4.603.057

Referència cadastral:

Sense referència cadastral

Escala: 1/20000

DADES URBANÍSTIQUES

Marc legal:

Bé Cultural d'Interés Local

Llei 9/1993 de 30 de setembre del Patrimoni Cultural Català

Nivell de protecció:

Preservació d'entorn

Preservació d'entorns d'interés arqueològic, geològic o paleontològic o natural

Protecció ambiental:

Pla d'espais d´interès natural (PEIN) de la Conreria-Sant Mateu-Céllecs

Classificació: SNU Sòl no urbanitzable

Qualificació:

PH Protecció hidrogràfica

DESCRIPCIÓ I DETERMINACIONS NORMATIVES

Tipologia: Torrent

Estat de Conservació: Bo. Cal eliminar l'abocament d'aigües residuals de la urbanització Sant Carles, al seu tram superior.

Descripció

Torrent que drena les aigües de la conca de l'Espinal.
Longitud: 2200 m.
Amplada protecció: 25 m a banda i banda.
Inclou la vegetació herbàcia i arbustiva autòctona del torrent i tot l'arbrat. Destaquen exemplars de freixe de fulla petita, pi pinyer, alzina i roure martinenc.

Actuacions permeses

La protecció implica la conservació de la vegetació, la llera, els elements estructurals i volumetrics i el paisatge. L'àmbit de portecció és la pròpia llera i una franja lateral, a banda i banda de la vora extrena de la mateixa, de 25 m d'alçada. Es permetran les actuacions de consolidació i millora, sempre que mantinguin la tipologia. Es permetran esporgues dels elements morts i amb risc de caiguda.

Bibliografia:

EMPLAÇAMENT:

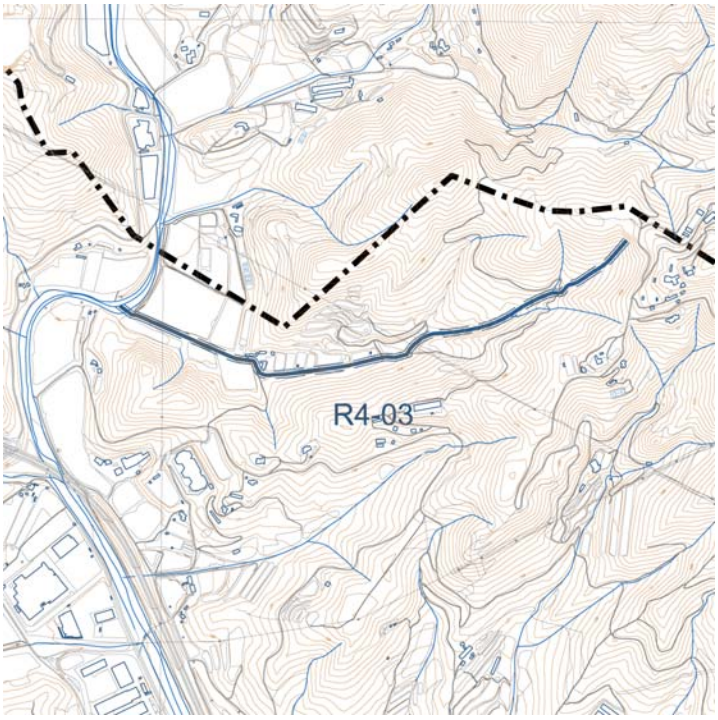

Ubicació:

Al nord est d'Argentona, limitant amb el municipi de Dosrius.

Coordenades UTM:

451.039 4.603.274; 449617 4603088

Referència cadastral:

Sense referencia cadastral,

Escala: 1/20000

DADES URBANÍSTIQUES



Marc legal:

Catàleg Municipal

Bens culturals o naturals de competència municipal

Nivell de protecció:

Preservació d'entorn

Preservació d'entorns d'interés arqueològic, geològic o paleontològic o natural

Protecció ambiental:

Classificació: SNU Sòl no urbanitzable

Qualificació:

PH Protecció hidrogràfica

DESCRIPCIÓ I DETERMINACIONS NORMATIVES

Tipologia: Torrent utilitzat tradicionalment com a camí per agricultors, caçadors i rematants.

Estat de Conservació: Bo/Regular

Descripció

Torrent que drena les aigües d'una part del veïnat de Pins.
Longitud: 1150 m.
Amplada protecció: 15 m a banda i banda.
Inclou la vegetació arbustiva autòctona del torrent i tot l'arbrat. Destaquen exemplars monumentals d'alzina i roure martinenc.

Actuacions permeses

La protecció implica la conservació de la vegetació, la llera, els elements estructurals i volumetrics i el paisatge. L'àmbit de portecció és la pròpia llera i una franja lateral, a banda i banda de la vora extrena de la mateixa, de 25 m d'alçada. Es permetran les actuacions de consolidació i millora, sempre que mantinguin la tipologia. Es permetran esporgues dels elements morts i amb risc de caiguda.

Bibliografia:

EMPLAÇAMENT:

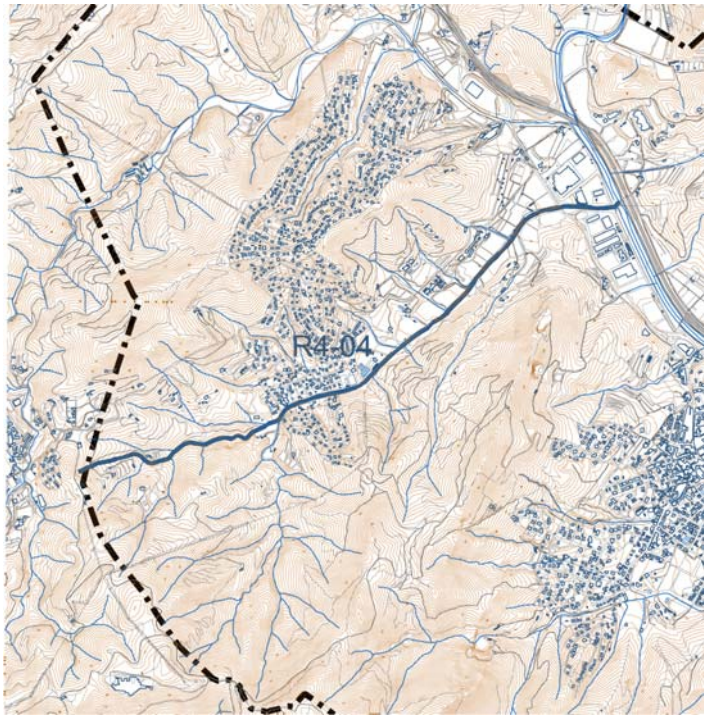

Ubicació:

Neix al terme d'Òrrius, prop de ca l'Avi, fins a la riera d'Argentona

Coordenades UTM:

446715 4600676; 449666 4602144

Referència cadastral:

Sense referència cadastral

Escala: 1/40000

DADES URBANÍSTIQUES

Marc legal:

Bé Cultural d'Interés Local

Llei 9/1993 de 30 de setembre del Patrimoni Cultural Català

Nivell de protecció:

Preservació d'entorn

Preservació d'entorns d'interés arqueològic, geològic o paleontològic o natural

Protecció ambiental:

Pla d'espais d´interès natural (PEIN) de la Conreria-Sant Mateu-Céllecs

Classificació: SNU Sòl no urbanitzable

Qualificació:

PH Protecció hidrogràfica

DESCRIPCIÓ I DETERMINACIONS NORMATIVES

Tipologia: Riera utilitzada tradicionalment com a camí per agricultors, caçadors i rematants, tot i que actualment hi ha traçats alternatius.

Estat de Conservació: Bo/Regular

Descripció

Torrent que drena les aigües d'una part de la conca de Clarà.
Longitud: 36500 m.
Amplada protecció: 30 m a banda i banda.
Inclou la vegetació arbustiva autòctona del torrent i tot l'arbrat. Destaquen exemplars de lledoners, alzines, àlber
A capçalera, destaquen els vessants en fondals, de més de 40 m de profunditat.

Actuacions permeses

La protecció implica la conservació de la vegetació, la llera, els elements estructurals i volumetrics i el paisatge. L'àmbit de portecció és la pròpia llera i una franja lateral, a banda i banda de la vora extrena de la mateixa, de 25 m d'alçada. Es permetran les actuacions de consolidació i millora, sempre que mantinguin la tipologia. Es permetran esporgues dels elements morts i amb risc de caiguda.

Bibliografia:

EMPLAÇAMENT:

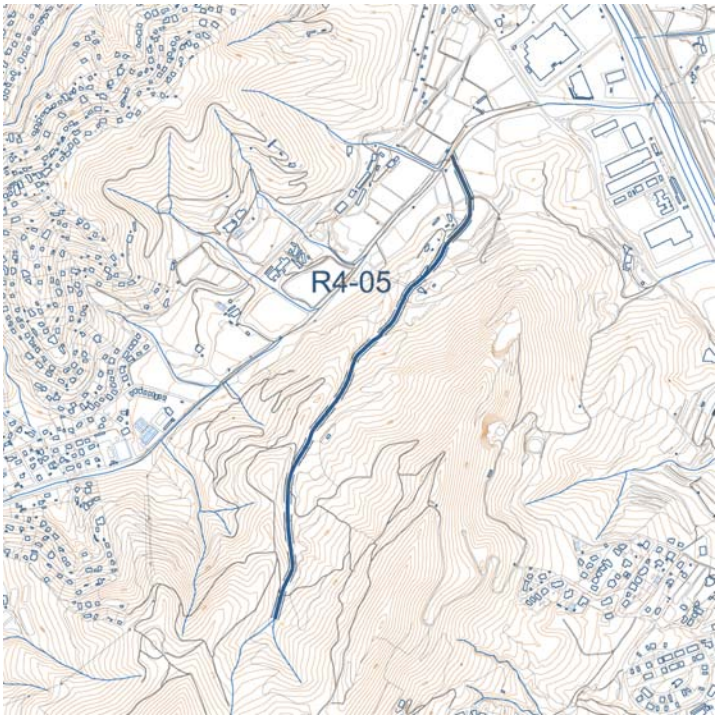

Ubicació:

Afluent de la riera de Clarà, al seu tram mig

Coordenades UTM:

448681 4601127; 449118 4601992

Referència cadastral:

08009A01009014/08009A01000039

Escala: 1/20000

DADES URBANÍSTIQUES

Marc legal:

Catàleg Municipal

Bens culturals o naturals de competència municipal

Nivell de protecció:

Preservació d'entorn

Preservació d'entorns d'interés arqueològic, geològic o paleontològic o natural

Protecció ambiental:

Pla d'espais d´interès natural (PEIN) de la Conreria-Sant Mateu-Céllecs

Classificació: SNU Sòl no urbanitzable

Qualificació:

PH Protecció hidrogràfica

DESCRIPCIÓ I DETERMINACIONS NORMATIVES

Tipologia: Torrent

Estat de Conservació: Bo/Regular

Descripció

Torrent amb trams d'alzinar, alzinar amb pins i roures, alguns peus de plàtans.
Es protegeix una amplada de 25 m. a banda i banda del torrent.
Longitud: 1100 m.

Actuacions permeses

La protecció implica la conservació de la vegetació, la llera, els elements estructurals i volumetrics i el paisatge. L'àmbit de portecció és la pròpia llera i una franja lateral, a banda i banda de la vora extrena de la mateixa, de 25 m d'alçada. Es permetran les actuacions de consolidació i millora, sempre que mantinguin la tipologia. Es permetran esporgues dels elements morts i amb risc de caiguda.

Bibliografia:

EMPLAÇAMENT:

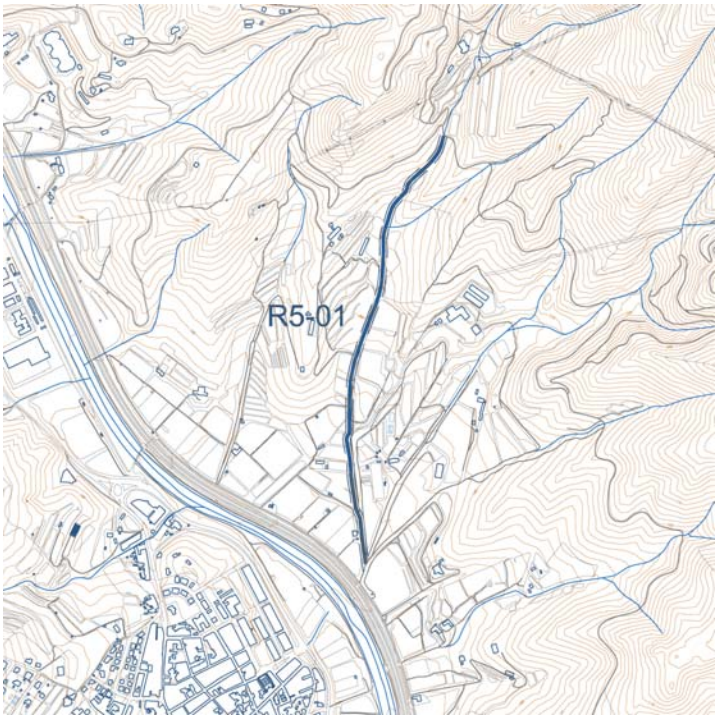

Ubicació:

Iniciem el tram protegit al camí de les Aigües i fins la desembocadura a la riera d'Argentona

Coordenades UTM:

450663 4601138; 450899 4602390

Referència cadastral:

Sense referència cadastral, 08009A00300213, 08009A00300056, 08009A00300099, 08009A00300100, 08009A00300059

Escala: 1/20000

DADES URBANÍSTIQUES

Marc legal:

Bé Cultural d'Interés Local

Llei 9/1993 de 30 de setembre del Patrimoni Cultural Català

Nivell de protecció:

Integral.

Preservació integral de l'objecte catalogat

Protecció ambiental:

Classificació: SNU Sòl no urbanitzable

Qualificació:

PH Protecció hidrogràfica

DESCRIPCIÓ I DETERMINACIONS NORMATIVES

Tipologia: Torrent utilitzat tradicionalment com a camí per agricultors, caçadors i rematants.

Estat de Conservació: Regular. Cal controlat els processos erosius que estan baixant el nivell de la llera del torrent. Caldria controlar les patologies que afecten greument els arbres monumentals.

Descripció

Torrent que drena les aigües d'una part del veïnat de la Pujada.
Longitud: 1350 m.
Amplada protecció: 10 m a banda i banda.
Inclou la vegetació arbustiva autòctona del torrent i tot l'arbrat. Destaquen exemplars monumentals d'aloc, pi pinyer, alzina i roure martinenc.

Actuacions permeses

No es podrà afectar la vegetació, la llera, la disposició ni els elements construits tradicionals i el paisatge. La protecció implica la conservació de la vegetació, la llera, els elements estructurals i volumetrics i el paisatge, així com no es podrà utilitzar la llera pel pas de serveis, tan aeris com subterranis. L'Àmbit de protecció és la pròpia llera i una franja lateral, a banda i banda de la vora exterior de la mateixa, de 25 metres d'amplada. Es permetran esporgues dels elements morts i amb risc de caiguda.

Bibliografia:

EMPLAÇAMENT:

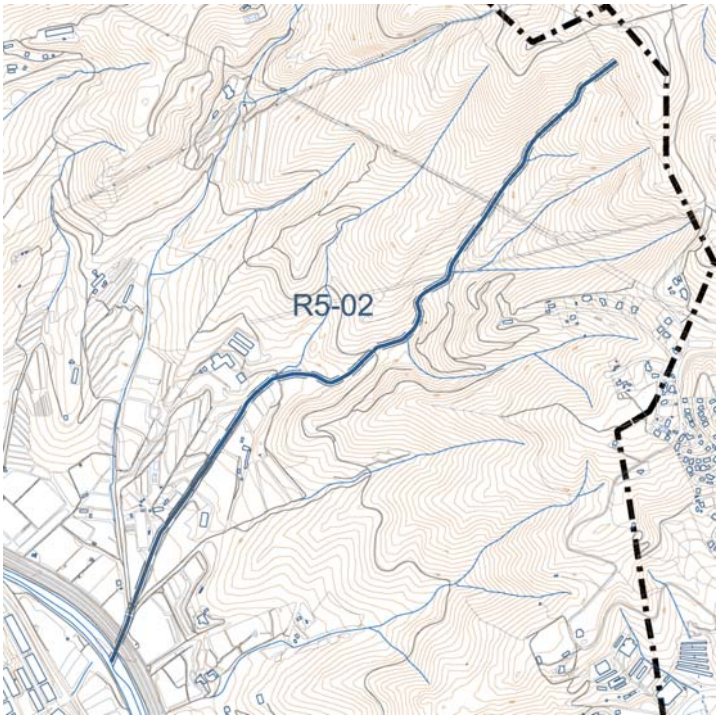

Ubicació:

Torrent que drena la conca de can Cabanyes fins a la riera d'Argentona

Coordenades UTM:

452.036 4.602733; 450.640 4.601082

Referència cadastral:

Sense referència cadastral, 08009A00300214, 08009A00300144, 08009A00300227, 08009A00300228, 08009A00300099

Escala: 1/20000

DADES URBANÍSTIQUES

Marc legal:

Bé Cultural d'Interés Local

Llei 9/1993 de 30 de setembre del Patrimoni Cultural Català

Nivell de protecció:

Integral.

Preservació integral de l'objecte catalogat

Protecció ambiental:

Classificació: SNU Sòl no urbanitzable

Qualificació:

PH Protecció hidrogràfica

DESCRIPCIÓ I DETERMINACIONS NORMATIVES

Tipologia: Torrent utilitzat tradicionalment com a camí per agricultors, caçadors i rematants.

Estat de Conservació: Regular. Cal limitar i controlar l'erosió aplicant tècniques toves, preferentment de bioenginyeria.
Caldria controlar les patologies que afecten greument els arbres monumentals.

Descripció

Torrent que drena les aigües d'una part del veïnat de la Pujada.
Longitud: 2300 m.
Amplada protecció: 10 m a banda i banda.
Inclou la vegetació arbustiva autòctona del torrent i tot l'arbrat. Destaquen exemplars monumentals de pi pinyer, alzina i roure martinenc.

Actuacions permeses

La protecció implica la conservació de la vegetació, la llera, els elements estructurals i volumetrics i el paisatge. L'àmbit de portecció és la pròpia llera i una franja lateral, a banda i banda de la vora extrena de la mateixa, de 25 m d'alçada. Es permetran les actuacions de consolidació i millora, sempre que mantinguin la tipologia. Es permetran esporgues dels elements morts i amb risc de caiguda.

Bibliografia:

EMPLAÇAMENT:

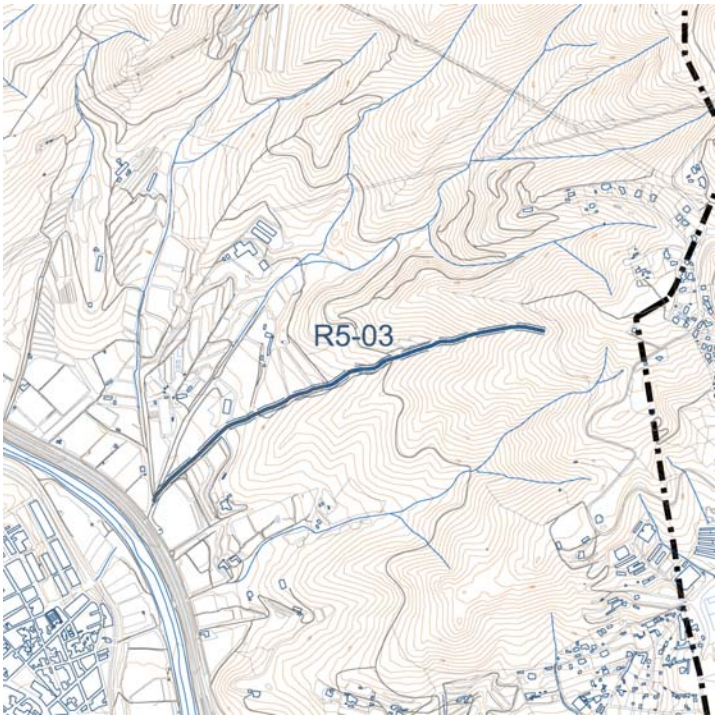

Ubicació:

Torrent que drena l'aigua de la Vinya de'n Rouaix fins al Torrent Castells i al Riera d'Argentona

Coordenades UTM:

451.777 4.601.660; 450.679 4.601.192

Referència cadastral:

Sense referència cadastral, 08009A00300124, 08009A00300212, 08009A00300140, 08009A00300106, 08009A00300105

Escala: 1/20000

DADES URBANÍSTIQUES

Marc legal:

Catàleg Municipal

Bens culturals o naturals de competència municipal

Nivell de protecció:

Preservació d'entorn

Preservació d'entorns d'interés arqueològic, geològic o paleontològic o natural

Protecció ambiental:

Classificació: SNU Sòl no urbanitzable

Qualificació:

PH Protecció hidrogràfica

DESCRIPCIÓ I DETERMINACIONS NORMATIVES

Tipologia: Torrent utilitzat tradicionalment com a camí per agricultors, caçadors i rematants.

Estat de Conservació: Bo. Cal limitar i controlar l'erosió aplicant tècniques toves, preferentment de bioenginyeria.

Descripció

Torrent que drena les aigües d'una part del veïnat de la Pujada.
Longitud: 1200 m.
Amplada protecció: 10 m a banda i banda.
Inclou la vegetació arbustiva autòctona del torrent i tot l'arbrat. Destaquen exemplars monumentals de pi pinyer, alzina i roure martinenc.

Actuacions permeses

La protecció implica la conservació de la vegetació, la llera, els elements estructurals i volumetrics i el paisatge. L'àmbit de portecció és la pròpia llera i una franja lateral, a banda i banda de la vora extrena de la mateixa, de 25 m d'alçada. Es permetran les actuacions de consolidació i millora, sempre que mantinguin la tipologia. Es permetran esporgues dels elements morts i amb risc de caiguda.

Bibliografia:

EMPLAÇAMENT:

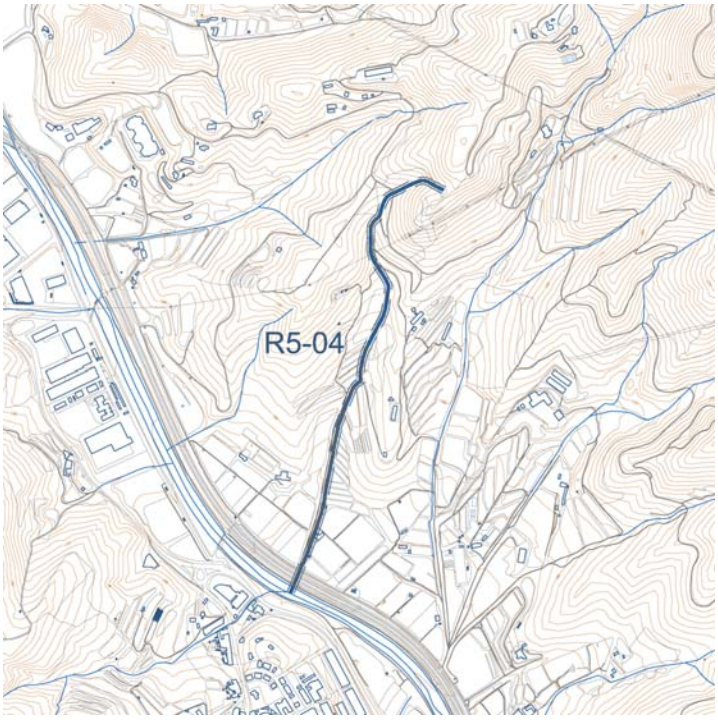

Ubicació:

Torrent que es troba a l'esquerra de can Comalada

Coordenades UTM:

450.664 4.602.478; 450.245 4.601.362

Referència cadastral:

Sense referència cadastral, 08009A00300088

Escala: 1/20000

DADES URBANÍSTIQUES

Marc legal:

Catàleg Municipal

Bens culturals o naturals de competència municipal

Nivell de protecció:

Preservació d'entorn

Preservació d'entorns d'interés arqueològic, geològic o paleontològic o natural

Protecció ambiental:

Classificació: SNU Sòl no urbanitzable

Qualificació:

PH Protecció hidrogràfica

DESCRIPCIÓ I DETERMINACIONS NORMATIVES

Tipologia: Torrent utilitzat tradicionalment com a camí per agricultors, caçadors i rematants.

Estat de Conservació: Bo

Descripció

Torrent que drena les aigües d'una part del veïnat de la Pujada.
Longitud: 1300 m.
Amplada protecció: 10 m a banda i banda.
Inclou la vegetació arbustiva autòctona del torrent i tot l'arbrat. Destaquen exemplars de mata, alzina i roure martinenc.

Actuacions permeses

La protecció implica la conservació de la vegetació, la llera, els elements estructurals i volumetrics i el paisatge. L'àmbit de portecció és la pròpia llera i una franja lateral, a banda i banda de la vora extrena de la mateixa, de 25 m d'alçada. Es permetran les actuacions de consolidació i millora, sempre que mantinguin la tipologia. Es permetran esporgues dels elements morts i amb risc de caiguda.

Bibliografia:

EMPLAÇAMENT:

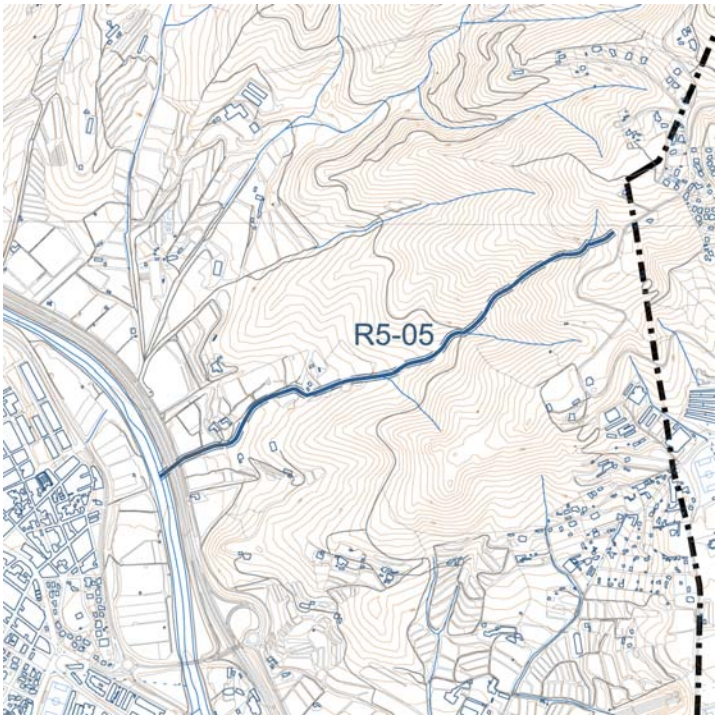

Ubicació:

Torrent que trobem a l'esquerra de can Bellatriu.

Coordenades UTM:

451.649 4.601305; 450.782-4.600.916

Referència cadastral:

Sense referència cadastral, 08009A00300115, 08009A00300035

Escala: 1/20000

DADES URBANÍSTIQUES

Marc legal:

Bé Cultural d'Interés Local

Llei 9/1993 de 30 de setembre del Patrimoni Cultural Català

Nivell de protecció:

Preservació d'entorn

Preservació d'entorns d'interés arqueològic, geològic o paleontològic o natural

Protecció ambiental:

Classificació: SNU Sòl no urbanitzable

Qualificació:

PH Protecció hidrogràfica

DESCRIPCIÓ I DETERMINACIONS NORMATIVES

Tipologia: Torrent utilitzat tradicionalment com a camí per agricultors, caçadors i rematants.

Estat de Conservació: Bo/Regular. Cal limitar i controlar l'erosió aplicant tècniques toves, preferentment de bioenginyeria.

Descripció

Torrent que drena les aigües d'una part del veïnat de la Pujada.
Longitud: 1500 m.
Amplada protecció: 10 m a banda i banda.
Inclou la vegetació arbustiva autòctona del torrent i tot l'arbrat. Destaquen exemplars de mata, alzina i roure martinenc.

Actuacions permeses

La protecció implica la conservació de la vegetació, la llera, els elements estructurals i volumetrics i el paisatge. L'àmbit de portecció és la pròpia llera i una franja lateral, a banda i banda de la vora extrena de la mateixa, de 25 m d'alçada. Es permetran les actuacions de consolidació i millora, sempre que mantinguin la tipologia. Es permetran esporgues dels elements morts i amb risc de caiguda.

Bibliografia: