

# 4 FITXES

## ZONES ARQUEOLÒGIQUES

PLA ESPECIAL I CATÀLEG DE PATRIMONI  
ARQUITECTÒNIC, ARQUEOLÒGIC,  
PAISATGÍSTIC I AMBIENTAL

Text refós

ARGENTONA

Desembre 2014

EQUIP REDACTOR:

**tallerAT**  
D'ARQUITECTURA I TERRITORI

TALLER D'ARQUITECTURA I TERRITORI

José González Baschwitz, arquitecte  
Joaquim Graupera i Graupera, historiador  
Cristina Prats González, biòloga



**Zones arqueològiques**

Q1-01	Carrer Josep Solé	Josep Solé
Q1-02	Carrer Lladó	Lladó
Q1-03	Mas Batlle (Calopa)	Bernat de Ridemeia 10
Q1-04	Plaça de l'Església	Plaça de l'Església
Q1-05	Sant Julià d'Argentona	Plaça de l'Església
Q1-06	Carrer Torres i Bages	Torres i Bages
Q1-07	Entorn can Puig i Cadafalch	Plaça de vendre
Q1-08	Plaça de Vendre	Plaça de Vendre
Q1-09	Cal Guardià	Gran 45
Q1-10	Carrer Cabanyes	Cabanyes
Q2-01	Font del mig (Ballot)	Passeig Burriac s/n
Q2-02	Mas Lladó (Can Ferraters)	Passeig Ferraters 8-12
Q2-03	Mas Ametller (Ballot)	Passatge Gallifa-Ballot, 2
Q2-04	Mas Novell (Cavaller)	Nostra Sra. de la Salut, 12
Q2-05	Mas Nou	Entre el passeig Baró de Viver i el passeig Jaume Baladia
Q2-06	Mas Grau	Antoni de Moragas, 16
Q2-07	Mas Ribas	Antoni de Moragas, 16
Q2-08	Mas Roqueta	Cirés s/n
Q2-09	Mas Cirés	Veïnat Cirés, 2-5
Q2-10	Plaça Montserrat	Plaça Montserrat
Q2-11	Mas Camps	Mataró, 17
Q2-12	Can Coca de Molí	Carreras Candi, 39
Q2-13	Carrer Molí	entre el carrer Molí i la riera d'Argentona
Q2-14	Turó de Sant Sebastià	A tamuntana de la vila, dins del nucli urbà
Q2-15	Sant Sebastià	Sant Sebastià de baix, 2
Q2-16	Mas Coix	Puig, s/n
Q2-17	Mas Fornells (Serra)	Montseny, 17
Q2-18	Mas Sabater (Llauder)	Passatge Ernest Ferrer i Pubill, 5
Q2-19	Mas Moió (Can Barrau)	Font de la Pastanaga, 1-3
Q3-01	Mas Gual (Vives)	Veïnat del Cros núm. 15
Q3-02	Mas Reniu (Can Duran)	Veïnat del Cros núm. 12
Q3-03	Mas Antich (La Taberna)	Veïnat del Cros núm. 16
Q3-04	Mas Feliu (Can Patet)	Veïnat del Cros núm. 16
Q3-05	Sant Miquel del Cros	Veïnat del Cros núm. 11
Q3-06	Can Bartrina - Mas Bova	Veïnat del Cros núm. 10
Q3-07	Madà	Carretera d'Argentona a Vilassar
Q3-08	Mas Ramon	A llevant de la vila, entre la ronda de Llevant i la riera d'Argentona.
Q3-09	Forn de can Portell	En un bosc situat a la dreta de la carretera del Cros, a migdia dels camps de can Elies
Q3-10	Can Portell	En un bosc situat a la dreta de la carretera del Cros, a migdia dels camps de can Elies

## ARGENTONA

Q3-11	Mas Portell	Al costat de la carretera del Cros, abans de crear la C-32 venint d'Argentona
Q3-12	Sitges de la Por	En un bosc situat a la dreta de la carretera del Cros, a sota de la casa de la Por
Q3-13	Mas Gili (Can Riera)	Veïnat del Cros núm. 3
Q3-14	Santa Maria del Viver	Ctra. D'Argentona a Vilassar
Q3-15	Mas Viver	Ctra. D'Argentona a Vilassar
Q3-16	Can Serra de Lledó	Carretera d'Argentona a vilassar
Q3-17	Turó dels Oriols	Turó a prop de Burriac
Q3-18	Mas Pons	Darrera de la Font Picant
Q3-19	Mas Gener (Can Llei)	Torrent de la Feu
Q3-20	Esquei de la Feu (Burriac)	En el turó de la Feu, a prop de Burriac
Q3-21	Pla dels Matxos	A les serres de ponent de la vila, entre el Turó de la Feu i el Pujolae
Q3-22	Pujolar	Un turó situat a ponent de la vila
Q3-23	Mas Collell	A la zona del Collell, entre el carrer Montseny i el torrent del Collell
Q3-24	Mas Miralles	A la zona del Collell, entre el pont d'en Bauxes i el torrent del Collell
Q4-01	Coll de Gironella	En el límit amb Cabrera, a la Serra, al NW de Burriach
Q4-02	Can Patota	A prop de la Riera de Clarà, darrera ca l'Ermità
Q4-03	Mas Altafulla	Veïnat de Clarà núm. 30
Q4-04	Mas March del Priorat	Veïnat de Clarà núm. 22
Q4-05	Sant Pere de Clarà	Veïnat de Clarà núm. 22
Q4-06	Mas Casanoves	Veïnat de Clarà núm. 21
Q4-07	Mas Raimí	Urb. Can Raimí (Restaurant)
Q4-08	Mas Fulló	Veïnat de Clarà núm. 19
Q4-09	Can Cabot	Veïnat de Clarà núm. 17
Q4-10	Riera de Clarà	A la Riera de Clarà
Q4-11	Mas March de Vall (Can Calau)	Veïnat de Clarà núm. 22
Q4-12	Mas Vinyals	Veïnat de Clarà núm. 16
Q4-13	Mas Lloberons (Ca l'Esterramanc)	Veïnat de Clarà 11-12
Q4-14	Molí de Misser Prats	Veïnat de Pins núm. 4
Q4-15	Mas Rovira (Caramany)	Veïnat de Clarà núm. 6
Q4-16	Can Serra (cementiri nou)	En la carretera d'Argentona a Granollers, a migdia de la riera de Clarà
Q4-17	Can Matavents	Veïnat de Pins núm. 2
Q4-18	Can Lladó-Tubau	En la carretera d'Argentona a Granollers, a prop del pas per la riera de Riudameia. El marge és just abans d'arribar a la casa.
Q4-19	Lloberons	En el vessant SW de Lloverons, i arribava al torrent del mateix nom, sobre dels 4 rellotges.
Q4-20	Mas Bramona	Veïnat de Pins núm. 3
Q4-21	Mas Bartomeu	Sembla que la seva localització seria a la part baixa de la riera de Pins
Q4-22	Mas Alegre	Sembla que la seva localització seria a la part baixa de la riera de Pins
Q4-23	Mas Febrer	Veïnat de Pins núm. 8
Q4-24	Mas Blanch	Veïnat de Pins núm. 7

## ARGENTONA

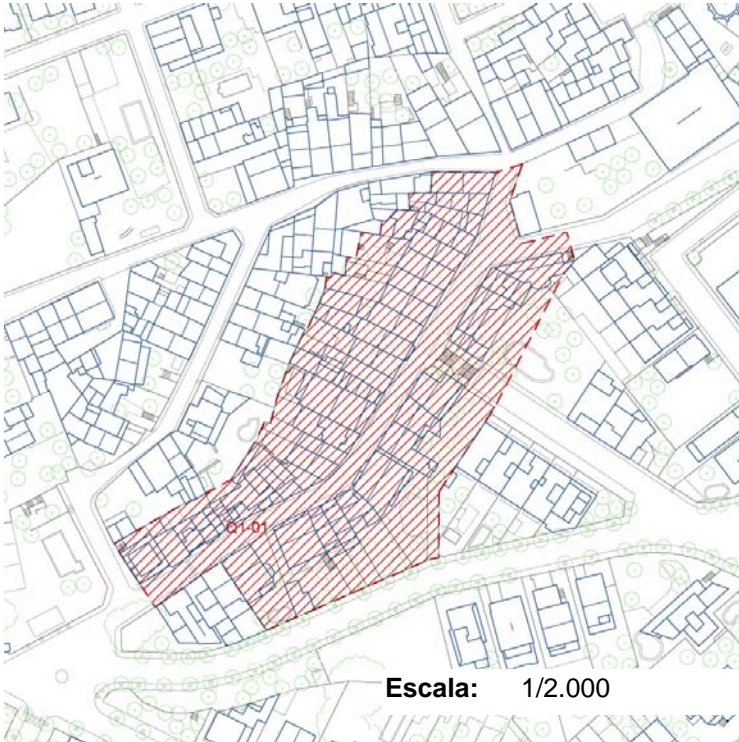
Q4-25	Mas Canyet	Sembla que la seva localització seria a la part baixa de la riera de Pins
Q4-26	Mas Gener de Pins	Sembla que la seva localització seria a la part baixa de la riera de Pins
Q4-27	Mas Pins	Veïnat de Pins núm. 9
Q4-28	Mas Ferreginals	Veïnat de Pins 11
Q4-29	Mas Seguí (Can Tomàs)	Veïnat de Pins núm. 10
Q4-30	Torrent Bo	En el torrenbó, a migdia de can Tomàs Rajoler
Q4-31	Mas Carreres	Veïnat de Pins núm. 13
Q4-32	Via de Parpers	A migdia de l'actual carretera de Parpers, entre el coll i can navas.
Q4-33	Molí d'en Rubiol	Recentment s'han descobert unes restes al marge dret de la riera de Riudameia, entre can Riudameia i can Buringues.
Q4-34	Mas Riudemeia	Veïnat de Pins núm. 18
Q4-35	Mas Espinalt	Veïnat de Pins núm. 12
Q4-36	Turó dels Castellans	Al turó de Castellans, al límit municipal d'Argentona, Dosrius i la Roca.
Q4-37	Pedra Gravada de Parpers	A ponent del peu del Turó dels Castellans, al límit municipal d'Argentona, Dosrius i la roca, dins d'una parcela.
Q4-38	Mas Misser Prats i Forn de guix	Veïnat de Pins núm. 6
Q5-01	Riera Argentona (part baixa)	En la riera d'Argentona, en localització desconeguda.
Q5-02	Can Balanzó	Veïnat de Sant Jaume Traià núm. 25
Q5-03	Mas Mataró	Estava situat al veïnat de Traià, en un lloc indeterminat
Q5-04	Can Notxa	En la carretera d'Argentona a mataró, a prop de can Notxa
Q5-05	Mas Croanyes (can Polsaguera)	Veïnat de Sant Jaume Traià núm. 10
Q5-06	Mas Saborit (molí Cruanyes)	Veïnat de Sant Jaume Traià núm. 11
Q5-07	Mas Escarp	Estava situat al veïnat de Traià, en un lloc indeterminat
Q5-08	Sant Jaume de Traià	Al cim del Turó de Traià, al marge esquerra de la riera d'Argentona, damunt de Can Boba de Sant Jaume i sota de ca l'Anima
Q5-09	Mas Font (Can Boba)	Veïnat de Sant Jaume Traià núm. 9
Q5-10	Mas Salvador (Can Carreras)	Veïnat de Sant Jaume Traià núm. 8
Q5-11	Mas Torner (ca l'Anima)	Veïnat de Sant Jaume Traià núm. 7
Q5-12	Mas Oller	Estava situat al veïnat de Traià, en un lloc indeterminat
Q5-13	Sot de l'Aigüeró	Al Ne de can Met, a uns 200 mts.
Q5-14	Turó de l'Aigüeró	Petit turó situat al NE de Sant Jaume de Traià
Q5-15	Turó d'en Dori	Al cim del turó d'en Dori
Q5-16	Ca l'Estrada	Es troba situat al marge esquerra de la riera d'Argentona, una mica més avall de can Bellatriu.
Q5-17	Mas Bellatriu	Veïnat de la Pujada núm. 1
Q5-18	Mas Prim	Estaria situat al marge esquerra de la riera d'Argentona, segurament a sota de can Miliu Cabanyes
Q5-19	Mas Ballot de la Pujada (Can Pau Brut)	Veïnat de la Pujada núm. 5
Q5-20	Mas Lledó de la Pujada	Estaria situat al marge esquerra de la riera d'Argentona, segurament a sota de can Pau Brut

## ARGENTONA

Q5-21	Can Comalada (Mas Far)	Veïnat de la Pujada núm. 9
Q5-22	Mas Cabanyes	Veïnat de la Pujada núm. 12
Q5-23	Mas Castells	Veïnat de la Pujada núm. 13
Q5-24	Mas Martí de la Pujada	Veïnat de la Pujada núm. 24
Q5-25	Turó d'en Cabanyes	Al turó d'en Cabanyes, entre els termes d'Argentona i Mataró
Q5-26	Mas Mustaròs	Veïnat de la Pujada núm. 18
Q5-27	Nord d'Argentona	No localitzat. En el tram superior de la riera d'Argentona, al límit municipal

**EMPLAÇAMENT:**

Coordenades UTM: X 450053 - Y 4600539

**DESCRIPCIÓ****Conservació:** Desconegut**Data, època:** S. XVI

Es un carrer que es va començar a configurar el 1560, construint els habitatges seguint el model constructiu tradicional aleshores, les cases de cós amb parets de tàpia, de planta baixa i pis. La majoria de les cases actuals daten del segle XVIII, el que ens porta a pensar que les cases del segle XVI foren reaprofitades o enderrocades, amb el que es trobarien les restes en el subsol i el seu estudi ajudaria molt a aprofundir en el coneixement de la vila gòtica i post-medieval. El model constructiu inicial deuria de ser d'habitatges mitjançant portals rodons i finestres de granit, de la que no s'en conserven gaires de visibles. Els terrenys formaven part de la "feixa de l'espelt", de la família Batlle, propietària del mas Calopa. Ha esta inclòs d'acord amb els criteris establerts en el punt 2.3 de la Memòria. El carrer també té protecció ambiental mitjançant la fitxa C1-26.

**Bibliografia:** Enric Subiñà. Argentona, de la sagrera a la vila (1295-1900), Argentona (2002).

## DADES URBANÍSTIQUES



**Marc legal:** BCIL.

Bé Cultural d'Interés Local

Pla Especial de Patrimoni. Llei 9/1993 de 30 de setembre del Patrimoni Cultural Català

**Nivell de protecció:** 5 **Preservació d'entorn**

Preservació d'entorns d'interés arqueològic, geològic, paleontològic, paisatgístic o natural

**Protecció ambiental:**

**Classificació SU** Sòl urbà

**Qualificació:**

a1 Conjunts unitaris de conservació de la implantació tipològica i urbanística existent;  
 Conjunts històrics en nucli compacte. a2  
 Conjunts unitaris de conservació de la implantació tipològica i urbanística existent;

## DETERMINACIONS NORMATIVES

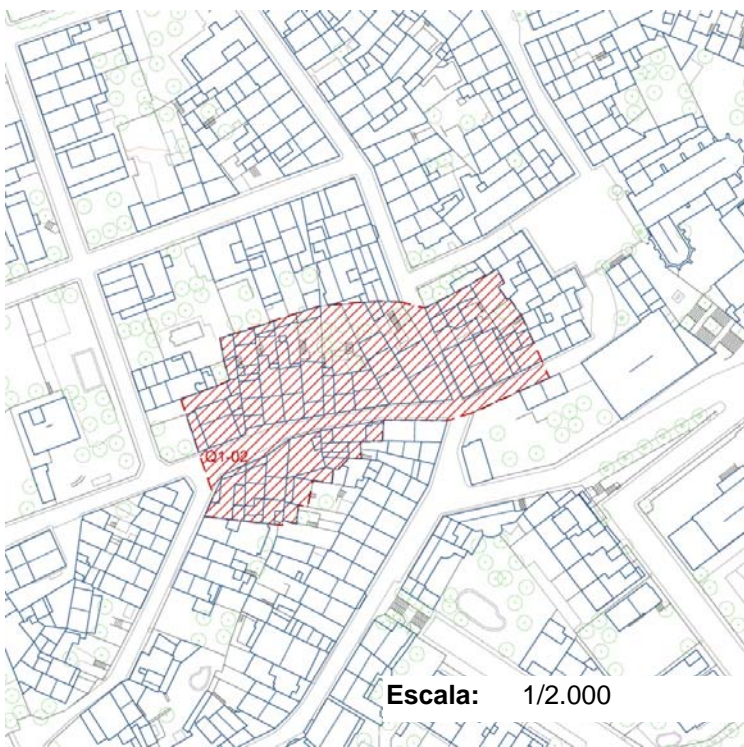
**Prescripcions particulars**

--

**Prescripcions generals**

Procediment a seguir per a la realització d'obres i altres intervencions està descrit en l'article 27 de la normativa d'aquest Pla Especial.
--



**EMPLAÇAMENT:**

Coordenades UTM: X 450032 - Y 4600585

Escala: 1/2.000

**DESCRIPCIÓ****Conservació:** Desconegut**Data, època:** S. XV-XVI

Es un carrer que es va començar a construir el 1516. Són cases de cós i parets de tàpia, de planta baixa i pis, amb balcó. La majoria de les cases actuals daten del segle XVII-XVIII, el que ens porta a pensar que les cases del segle XVI foren reaprofitades o enderrocades, amb el que es trobarien les restes en el subsol i el seu estudi ajudaria molt a aprofundir en el coneixement de la vila gòtica i post-medieval.

El model constructiu inicial deuria de ser mitjançant portals i finestres de granit, de la que no s'en conserven gaires de visibles.

Els terrenys formaven part de la "feixa de l'espelt", de la família Batlle, propietària del mas Calopa.

Ha esta inclòs d'acord amb els criteris establerts en el punt 2.3 de la Memòria.

El carrer també té protecció ambiental mitjançant la fitxa C1-22.

**Bibliografia:** Enric Subià. Argentona, de la sagrera a la vila (1295-1900), Argentona (2002).

## DADES URBANÍSTIQUES

**Marc legal:** BCIL.

Bé Cultural d'Interés Local

Pla Especial de Patrimoni. Llei 9/1993 de 30 de setembre del Patrimoni Cultural Català

**Nivell de protecció:** 5 **Preservació d'entorn**

Preservació d'entorns d'interés arqueològic, geològic, paleontològic, paisatgístic o natural

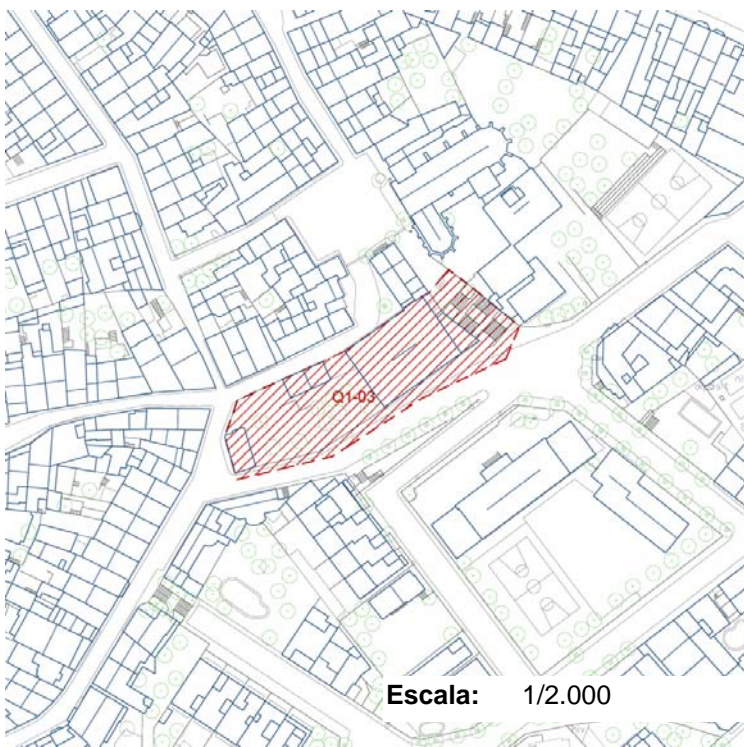
**Protecció ambiental:****Classificació SU** Sòl urbà**Qualificació:**

a1 Conjunts unitaris de conservació de la implantació tipològica i urbanística existent; Conjunts històrics en nucli compacte.

## DETERMINACIONS NORMATIVES

**Prescripcions particulars****Prescripcions generals**

Procediment a seguir per a la realització d'obres i altres intervencions està descrit en l'article 27 de la normativa d'aquest Pla Especial.

**EMPLAÇAMENT:**

Coordenades UTM: X 450124 - Y 4600600

**DESCRIPCIÓ****Conservació:** Desconegut**Data, època:** S. XII

Els Batlle es documenten ja des del 1187 com a parroquians d'Argentona. El 1295 amb Berenguer Batlle, declara tenir la batllia d'Argentona. La batllia, que la tenien per la família Sant Vicenç, senyors de Burriac, sembla que la tenien més o menys de manera hereditària, doncs molts anys després, el 1379, declaren encara posseir-la en un litig entre el senyor i en Bernat Batlle àlies Ballot, batlle per successió d'Argentona.

Ha esta inclòs d'acord amb els criteris establerts en el punt 2.3 de la Memòria.

La masia també té protecció arquitectònica mitjançant la fitxa E1-09.

**Bibliografia:** Enric Subiñà. Argentona, de la sagrera a la vila (1295-1900), Argentona (2002).  
J. Lladó-F. Lladó-D. Farell-E. Subiñà, La carta arqueològica d'Argentona. Estat actual. XIX Sessió d'Estudis Argentonins, Mataró (2003)

## DADES URBANÍSTIQUES



**Marc legal:** BCIL.

Bé Cultural d'Interés Local

Pla Especial de Patrimoni. Llei 9/1993 de 30 de setembre del Patrimoni Cultural Català

**Nivell de protecció:** 5 **Preservació d'entorn**

Preservació d'entorns d'interés arqueològic, geològic, paleontològic, paisatgístic o natural

**Protecció ambiental:**

**Classificació SU** Sòl urbà

**Qualificació:**

2, Sistema d'equipaments

## DETERMINACIONS NORMATIVES

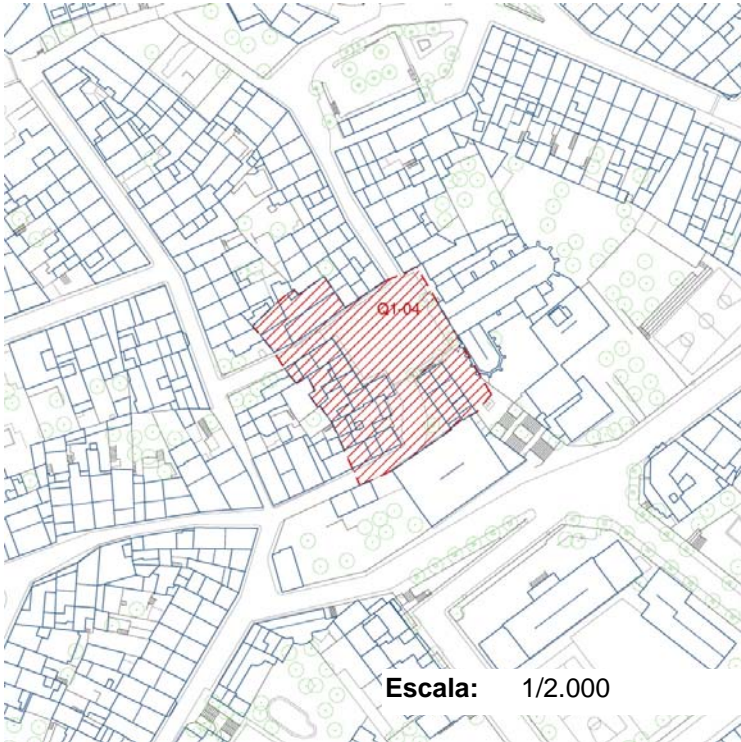
**Prescripcions particulars**

--

**Prescripcions generals**

Procediment a seguir per a la realització d'obres i altres intervencions està descrit en l'article 27 de la normativa d'aquest Pla Especial.

--

**EMPLAÇAMENT:****Coordenades UTM:** X 450108 - Y 4600640**DESCRIPCIÓ****Conservació:** Desconegut**Data, època:** Segle I - XVII

L'any 1952 Jaume Clavell feia referència a les restes d'una possible sitja, apareguda a la Plaça de l'Església: "Cuando se efectuaba el desagüe del surtidor luminoso que adornó la Plaza de la iglesia durante la festividad del Corpus Cristi, fueron encontrados un pedazo de tégula romana y otro de ladrillo de la misma época".

La Plaça de l'església es va començar a configurar al segle XIV. Fou però a inicis del XVI que es va construir l'actual casa núm. 3, deixant la plaça totalment tancada. Hi havia una altre casa situada al centre de la plaça, vers la part de migdia. Aquesta casa a finals del segle XVI era de Eulàlia Mallol, muller de Joan Jofre de Mataró, i estava envoltada excepte per la part de ponent amb el cementiri de la parròquia.

Ha esta inclòs d'acord amb els criteris establerts en el punt 2.3 de la Memòria.

La Plaça també té protecció ambiental mitjançant la fitxa C1-20

**Bibliografia:** Jaume Clavell, Programa de la festa Major d'Argenton, 1952  
 Enric Subiñà. Argenton, de la sagrera a la vila (1295-1900), Argenton (2002).  
 J. Lladó-F. Lladó-D. Farell-E. Subiñà, La carta arqueològica d'Argenton. Estat actual. XIX Sessió d'Estudis Argentonins, Mataró (2003)

## DADES URBANÍSTIQUES

**Marc legal:** BCIL.

Bé Cultural d'Interés Local

Pla Especial de Patrimoni. Llei 9/1993 de 30 de setembre del Patrimoni Cultural Català

**Nivell de protecció:** 5 **Preservació d'entorn**

Preservació d'entorns d'interés arqueològic, geològic, paleontològic, paisatgístic o natural

**Protecció ambiental:****Classificació SU** Sòl urbà**Qualificació:**

a1 Conjunts unitaris de conservació de la implantació tipològica i urbanística existent; Conjunts històrics en nucli compacte.



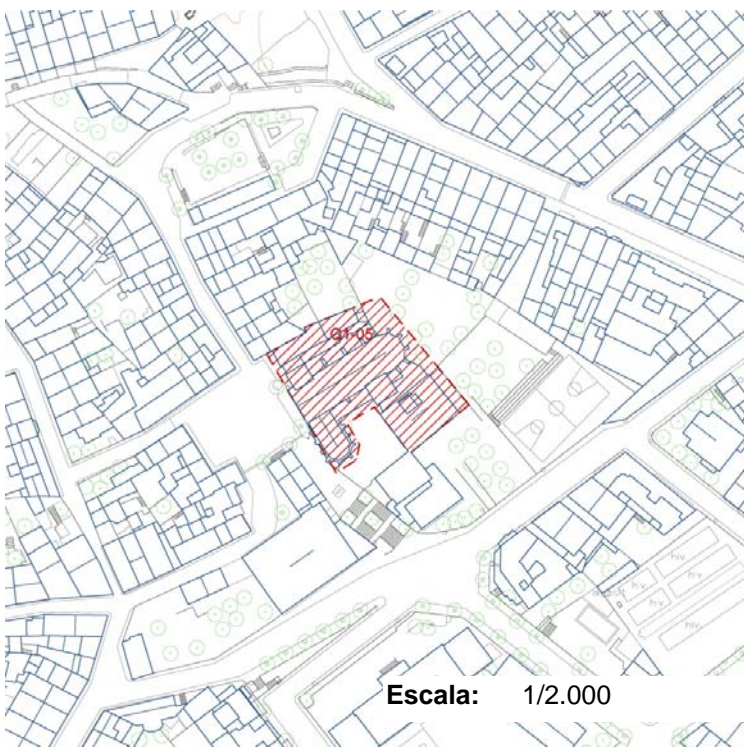
## DETERMINACIONS NORMATIVES

**Prescripcions particulars**

<b>Prescripcions particulars</b>	
----------------------------------	--

**Prescripcions generals**

<b>Prescripcions generals</b>	Procediment a seguir per a la realització d'obres i altres intervencions està descrit en l'article 27 de la normativa d'aquest Pla Especial.
-------------------------------	--

**EMPLAÇAMENT:**

Coordenades UTM: X 450128 - Y 4600649

**DESCRIPCIÓ****Conservació:** Desconegut**Data, època:** S. X-XVI

L'església de Sant Julià d'Argentona surt esmentada en la documentació, com a mínim, des del 1025. Això equival que en aquell moment ja hi havia una església preromànica. Segurament, i a jutjat per l'evolució de la població, el temple es transformà en un de romànic i un altre de gòtic, fins a construir l'actual el segle XVI, i reedificar-lo a mitjans del segle XX.

El seu interior, en època medieval, moderna i contemporànea, estava ple de túmuls per enterrar les famílies del poble.

Ha esta inclòs d'acord amb els criteris establerts en el punt 2.3 de la Memòria.

L'església també té protecció arquitectònica mitjançant la fitxa E1-01.

**Bibliografia:** J. Lladó-F. Lladó-D. Farell-E. Subiñà, La carta arqueològica d'Argentona. Estat actual. XIX Sessió d'Estudis Argentonins, Mataró (2003)

## DADES URBANÍSTIQUES



**Marc legal:** BCIL.

Bé Cultural d'Interés Local

Pla Especial de Patrimoni. Llei 9/1993 de 30 de setembre del Patrimoni Cultural Català

**Nivell de protecció:** 5 **Preservació d'entorn**

Preservació d'entorns d'interés arqueològic, geològic, paleontològic, paisatgístic o natural

**Protecció ambiental:**

**Classificació SU** Sòl urbà

**Qualificació:**

2, Sistema d'equipaments. a1 Conjunts unitaris de conservació de la implantació tipològica i urbanística existent; Conjunts històrics en nucli compacte.

## DETERMINACIONS NORMATIVES

**Prescripcions particulars**

--

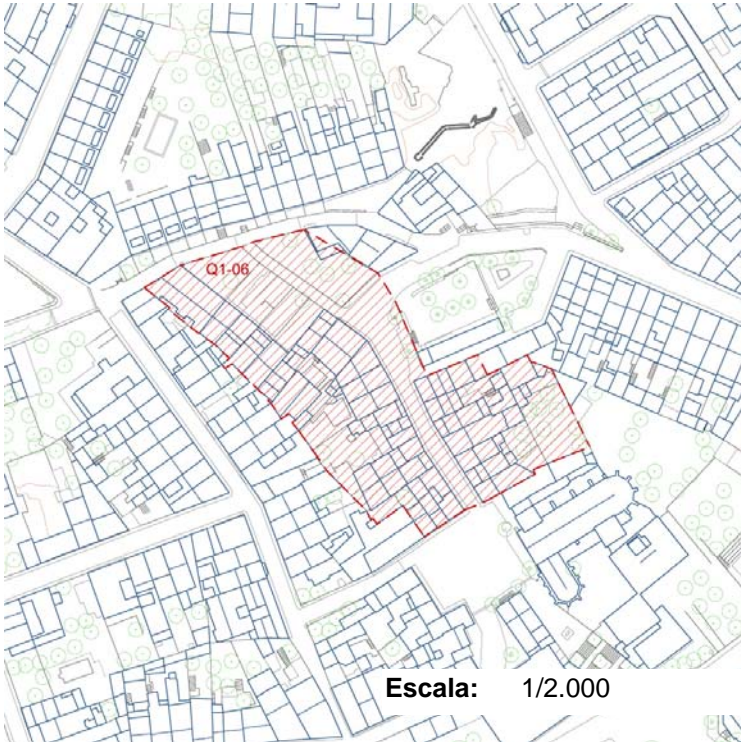
**Prescripcions generals**

Procediment a seguir per a la realització d'obres i altres intervencions està descrit en l'article 27 de la normativa d'aquest Pla Especial.
--



**EMPLAÇAMENT:**

Coordenades UTM: X 450026 - Y 4600688



Escala: 1/2.000

**DESCRIPCIÓ****Conservació:** Desconegut**Data, època:** S. XIV-XVII

Es un carrer que es va començar a construir el 1629. Són cases de cós i parets de tàpia, de planta baixa i pis, amb balcó. La majoria de les cases actuals daten del segle XVII-XIX, el que ens porta a pensar que les cases del segle XVII foren reaprofitades o enderrocades, amb el que es trobarien les restes en el subsol i el seu estudi ajudaria molt a aprofundir en el coneixement de la vila gòtica i post-medieval.

El model constructiu inicial deuria de ser mitjançant portals i finestres de granit.

Els terrenys eren del mas Banyó, propi de la família Llauder, que estaria situat per l'indret.

Ha esta inclòs d'acord amb els criteris establerts en el punt 2.3 de la Memòria.

El carrer també té protecció ambiental mitjançant la fitxa C1-18.

**Bibliografia:** Enric Subiñà. Argentona, de la sagrera a la vila (1295-1900), Argentona (2002).

**DADES URBANÍSTIQUES**



**Marc legal:** BCIL.

Bé Cultural d'Interés Local

Pla Especial de Patrimoni. Llei 9/1993 de 30 de setembre del Patrimoni Cultural Català

**Nivell de protecció:** 5 **Preservació d'entorn**

Preservació d'entorns d'interés arqueològic, geològic, paleontològic, paisatgístic o natural

**Protecció ambiental:**

**Classificació SU** Sòl urbà

**Qualificació:**

a1 Conjunts unitaris de conservació de la implantació tipològica i urbanística existent; Conjunts històrics en nucli compacte. 2, Sistema d'equipaments.

**DETERMINACIONS NORMATIVES**

**Prescripcions particulars**

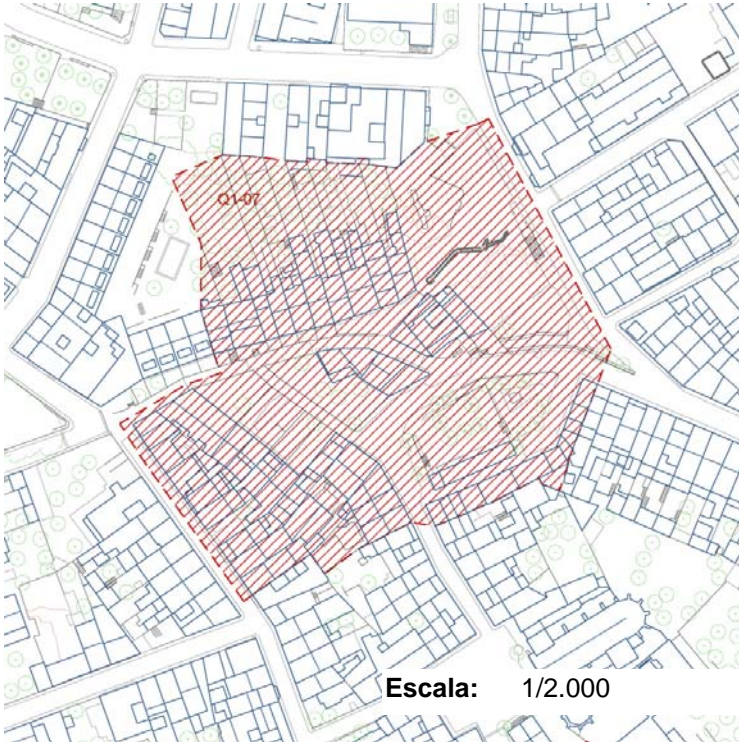
--

**Prescripcions generals**

Procediment a seguir per a la realització d'obres i altres intervencions està descrit en l'article 27 de la normativa d'aquest Pla Especial.

**EMPLAÇAMENT:**

Coordenades UTM: X 450076 - Y 4600727



**DESCRIPCIÓ**



**Conservació:** Desconegut

**Data, època:** S. XIV-XIX

La Generalita va delimitar un entorn de protecció arquitectònica i arqueològica al voltant del Casal de can Puig i Cadafalch, que afecta a cases del carrer Dolors Monserdà, plaça de Vendre, carrer Gran, carrer Torres i Bages i carrer Sant Ferran. Es un carrer que es va començar a construir el 1629. Són principalment cases de cós i parets de tàpia, de planta baixa i pis, amb balcó. La majoria de les cases que hi havia en aquest entorn foren edificades inicialment entre els segles XIV-XIX. La troballa de les seves restes i el seu estudi ajudaria molt a aprofundir en el coneixement de la vila gòtica i post-medieval. El model constructiu inicial deuria de ser mitjançant portals i finestres de granit.

**Bibliografia:** Joan Banús, Marc Bosch i Pilar Vera, Guia Puig i Cadafalch Mataró-Argentona, Ajuntaments de Mataró i Argentona (2001).  
Enric Subià, Can Puig i Cadafalch, Fonts núm. 30, revista del Centre d'Estudis Argentonins (2007).

## DADES URBANÍSTIQUES

**Marc legal:****BCIN 276-MH-EN**

Bé Cultural d'Interés Nacional

BCIN-MHA-EN. Núm. reg: 276-MH-EN. R-I-51-5400, per Acord de Govern de la Generalitat de

**Nivell de protecció: 5 Preservació d'entorn**

Preservació d'entorns d'interés arqueològic, geològic, paleontològic, paisatgístic o natural

**Protecció ambiental:****Classificació SU Sòl urbà****Qualificació:**

a1 Conjunts unitaris de conservació de la implantació tipològica i urbanística existent; Conjunts històrics en nucli compacte. 2, Sistema d'equipaments. f, Verd privat

## DETERMINACIONS NORMATIVES

**Prescripcions particulars****Prescripcions generals**

Procediment a seguir per a la realització d'obres i altres intervencions està descrit en l'article 27 de la normativa d'aquest Pla Especial.

**EMPLAÇAMENT:**

Coordenades UTM: X 450101 - Y 4600711

**DESCRIPCIÓ****Conservació:** Desconegut**Data, època:** S. XIV-XVII

A la plaça de Vendre hi havia construït un casal gòtic anomenat can Sarriera, reformat a finals del segle XV i a inicis del segle XVII. Aquest casal es va conèixer darrerament com a can Baixeres, i fou enderrocat en el transcurs de la Guerra Civil del segle XX. Aleshores ocupava l'espai central de la plaça de vendre.

Can Sarriera era un magnífic exemplar de casa forta, segurament amb quatre cossos perpendiculars a la façana, i dos de perpendiculars al darrera, que deurien fer funcions de celler. Tenia dues plantes d'alçada i era de planta quadrada, amb aproximadament 25 metres per paret. En les dues cantonades de la paret de tramuntana tenia garites de vigilància.

El 1330 ja es documenta el casal a Argentona.

El 2009 es van fer unes excavacions en la part de tramuntana, a tocar de can Puig i Cadafalch, en motiu de la reurbanització del carrer, on va sortir el mur del casal.

Ha esta inclòs d'acord amb els criteris establerts en el punt 2.3 de la Memòria.

La Plaça també té protecció ambiental mitjançant la fitxa C1-16.

**Bibliografia:** Enric Subiñà. Argentona, de la sagrera a la vila (1295-1900), Argentona (2002).  
Enric Subiñà, Can Sarriera, Fonts núm. 38, Argentona (2009).

## DADES URBANÍSTIQUES



**Marc legal:** BCIL.

Bé Cultural d'Interés Local

Pla Especial de Patrimoni. Llei 9/1993 de 30 de setembre del Patrimoni Cultural Català

**Nivell de protecció: 5 Preservació d'entorn**

Preservació d'entorns d'interés arqueològic, geològic, paleontològic, paisatgístic o natural

**Protecció ambiental:**

**Classificació SU** Sòl urbà

**Qualificació:**

3b, Sistema d'espais lliures, places

## DETERMINACIONS NORMATIVES

**Prescripcions particulars**

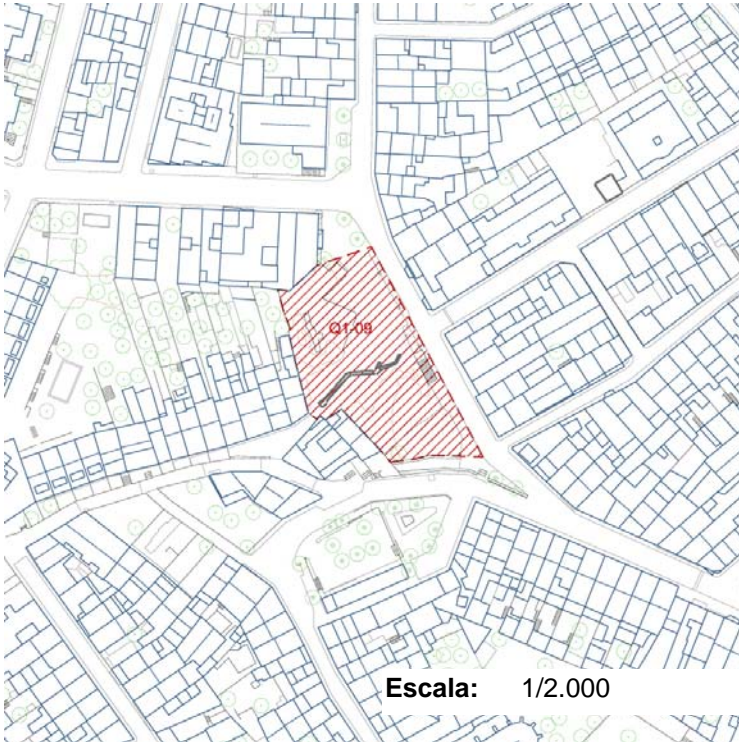
--

**Prescripcions generals**

Procediment a seguir per a la realització d'obres i altres intervencions està descrit en l'article 27 de la normativa d'aquest Pla Especial.

**EMPLAÇAMENT:**

Coordenades UTM: X 450104 - Y 4600760

**DESCRIPCIÓ****Conservació:** Desconegut**Data, època:** S. VIII-XVI

L'excavació feta en el solar va descobrir una necròpolis medieval amb 25 enterraments estudiats, en tombes antropomorfes, tot i que també n'hi ha de rectangulars. Les fosses es troben alineades, tant nord/sud com est/oest. Les fosses tenien algun tipus de coberta de les que no ens ha quedat evidències.

La datació del C-14 permet situar el jaciment cap al segle VIII.

En el mateix indret també hi havia dues cases de pagès del segle XVI: Can Doro i Cal Guardià.

Ha esta inclòs d'acord amb els criteris establerts en el punt 2.3 de la Memòria.

**Bibliografia:** VVAA, Necròpolis alt medieval de Cal Guardià, Fonts núm. 27, Argentona (2006)  
Generalitat de Catalunya. Carta arqueològica d'Argentona (2009).

## DADES URBANÍSTIQUES



**Marc legal:** BCIL.

Bé Cultural d'Interés Local

Pla Especial de Patrimoni. Llei 9/1993 de 30 de setembre del Patrimoni Cultural Català

**Nivell de protecció:** 5 **Preservació d'entorn**

Preservació d'entorns d'interés arqueològic, geològic, paleontològic, paisatgístic o natural

**Protecció ambiental:**

**Classificació SU** Sòl urbà

**Qualificació:**

2, Sistema d'equipaments. a1 Conjunts unitaris de conservació de la implantació tipològica i urbanística existent; Conjunts històrics en nucli compacte.

## DETERMINACIONS NORMATIVES

**Prescripcions particulars**

--	--

**Prescripcions generals**

	Procediment a seguir per a la realització d'obres i altres intervencions està descrit en l'article 27 de la normativa d'aquest Pla Especial.
--	--



**EMPLAÇAMENT:****Coordenades UTM:** X 450224 - Y 4600946**Escala:** 1/2.000**DESCRIPCIÓ****Conservació:** Desconegut**Data, època:** S. I-XV

En el xamfra del carrer Cabanyes amb el carrer Angel Guimerà, en motiu de la construcció d'una casa als anys 80 del segle XX, va aparèixer les restes d'un forn, presumptament romà.  
La notícia ha estat recollida mercès a la informació oral del Sr. Joan Francesc Clariana i Roig.  
Ha esta inclòs d'acord amb els criteris establerts en el punt 2.3 de la Memòria.

**Bibliografia:**

## DADES URBANÍSTIQUES

**Marc legal:** CM

Catàleg Municipal

Bens culturals o naturals de competència municipal

**Nivell de protecció:** 6 **Estudi d'entorn**

Estudi, i preservació si s'escau, d'entorns d'interès arqueològic, geològic o paleontològic.

**Protecció ambiental:****Classificació SU** Sòl urbà**Qualificació:**

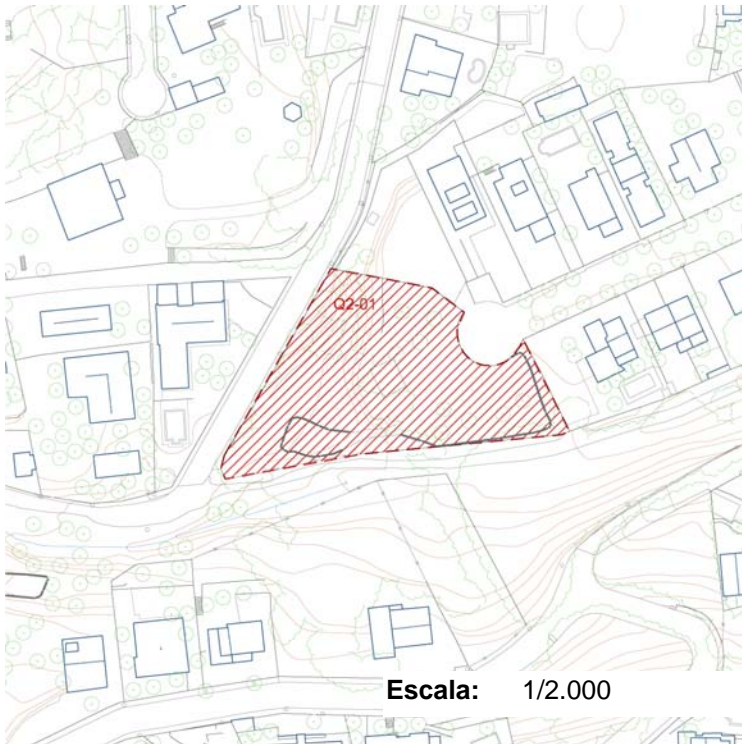
a1 Conjunts unitaris de conservació de la implantació tipològica i urbanística existent; Conjunts històrics en nucli compacte.

## DETERMINACIONS NORMATIVES

**Prescripcions particulars****Prescripcions generals**

Procediment a seguir per a la realització d'obres i altres intervencions està descrit en l'article 28 de la normativa d'aquest Pla Especial.

**EMPLAÇAMENT:**



**Coordenades UTM:** X 449509 - Y 4599888

**DESCRIPCIÓ**



**Conservació:** Desconegut

**Data, època:** S. I-V

Pellicer parla d'un enterrament en un sarcòfag, que tenia un esquelet amb una corona d'estany, subjectada amb claus de coure als peus. L'autor diu que la corona no té cap treball i que no es pot datar. S'ha datat com a romà suposant que Pellicer devia veure que el sarcòfag ho era, però no hi ha cap prova que ho justifiqui.

Ha esta inclòs d'acord amb els criteris establerts en el punt 2.3 de la Memòria.

**Bibliografia:** J. M. Pellicer, Estudios histórico-arqueológicos sobre Iluro, Mataró (1887)  
Generalitat de Catalunya. Carta arqueològica d'Argentona (2000). Revisió del 2009.  
J. Lladó-F. Lladó-D. Farell-E. Subiñà, La carta arqueològica d'Argentona. Estat actual. XIX Sessió d'Estudis Argentonins, Mataró (2003)

## DADES URBANÍSTIQUES

**Marc legal:** CM

Catàleg Municipal

Bens culturals o naturals de competència municipal

**Nivell de protecció:** 6 **Estudi d'entorn**

Estudi, i preservació si s'escau, d'entorns d'interés arqueològic, geològic o paleontològic.

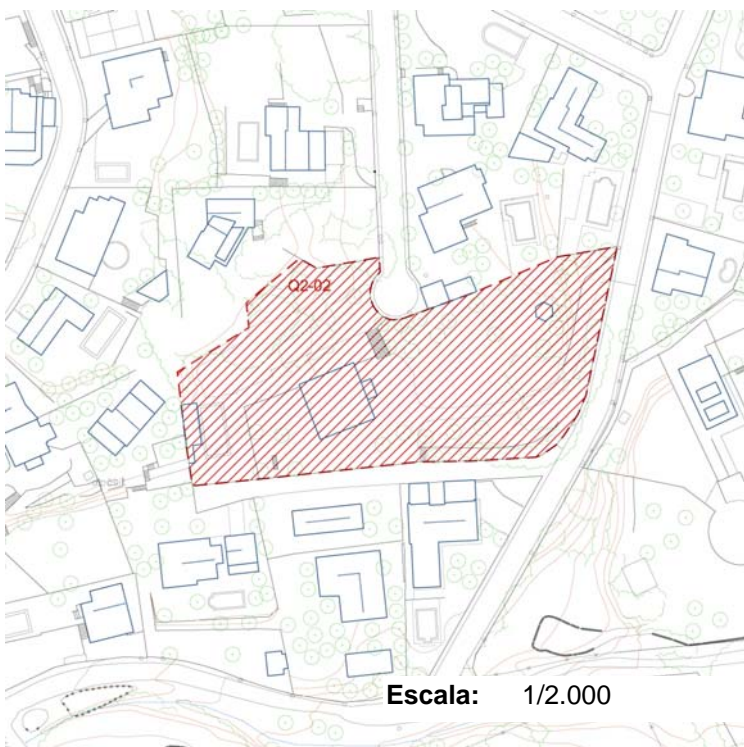
**Protecció ambiental:****Classificació SU** Sòl urbà**Qualificació:**

3a, Sistema d'espais lliures, Parcs urbans. 2, Sistema d'equipaments

## DETERMINACIONS NORMATIVES

**Prescripcions particulars****Prescripcions generals**

Procediment a seguir per a la realització d'obres i altres intervencions està descrit en l'article 28 de la normativa d'aquest Pla Especial.

**EMPLAÇAMENT:**

Coordenades UTM: X 449429 - Y 4599935

Escala: 1/2.000

**DESCRIPCIÓ****Conservació:** Desconegut**Data, època:** S. XIV

El mas Lladó, actualment can Ferraters i reformat totalment el segle XIX, és esmentat com a mínim des del 1360, tot i que la nissaga està documentada des del segle XIII.

Ha esta inclòs d'acord amb els criteris establerts en el punt 2.3 de la Memòria.

La masia també té protecció arquitectònica mitjançant la fitxa E2-38.

**Bibliografia:** Cuadrada, Coral, El Maresme Medieval: Hàbitat, Economia i Societat, segles X-XIV, Mataró (1988).

J. Lladó-F. Lladó-D. Farell-E. Subiñà, La carta arqueològica d'Argentona. Estat actual. XIX Sessió d'Estudis Argentonins, Mataró (2003)

## DADES URBANÍSTIQUES

**Marc legal:** BCIL.

Bé Cultural d'Interés Local

Pla Especial de Patrimoni. Llei 9/1993 de 30 de setembre del Patrimoni Cultural Català

**Nivell de protecció:** 5 **Preservació d'entorn**

Preservació d'entorns d'interés arqueològic, geològic, paleontològic, paisatgístic o natural

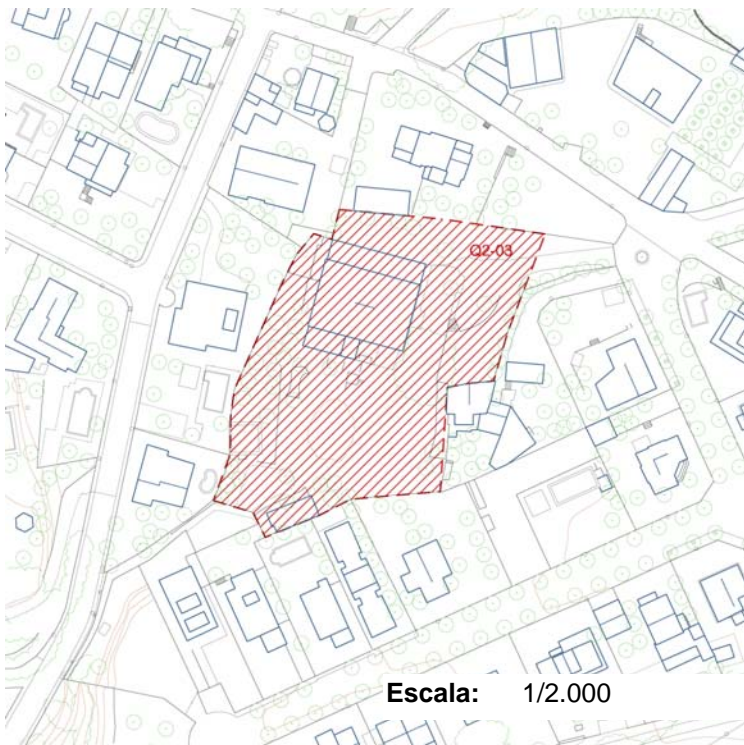
**Protecció ambiental:****Classificació SU** Sòl urbà**Qualificació:**

c2, Ordenació en Illes segons parcel·les per a xalets; En sols provinents de parcel·lacions d'antigues finques rústiques amb un lligam puntual amb l'estructura urbana.

## DETERMINACIONS NORMATIVES

**Prescripcions particulars****Prescripcions generals**

Procediment a seguir per a la realització d'obres i altres intervencions està descrit en l'article 27 de la normativa d'aquest Pla Especial.

**EMPLAÇAMENT:**

Coordenades UTM: X 449575 - Y 4600010

Escala: 1/2.000

**DESCRIPCIÓ****Conservació:** Desconegut**Data, època:** S. XIII

El mas Ametller del veïnat de Lladó ja apareix esmentat en la documentació des del 1256.

Al segle XVII fou adquirit per la família Ballot del veïnat del Cros.

L'aspecte actual de la masia és del segle XVIII.

Ha esta inclòs d'acord amb els criteris establerts en el punt 2.3 de la Memòria.

La masia també té protecció arquitectònica mitjançant la fitxa E2-36.

**Bibliografia:** J. Lladó-F. Lladó-D. Farell-E. Subiñà, La carta arqueològica d'Argentona. Estat actual. XIX Sessió d'Estudis Argentonins, Mataró (2003)

## DADES URBANÍSTIQUES

**Marc legal:** BCIL.

Bé Cultural d'Interés Local

Pla Especial de Patrimoni. Llei 9/1993 de 30 de setembre del Patrimoni Cultural Català

**Nivell de protecció:** 5 **Preservació d'entorn**

Preservació d'entorns d'interés arqueològic, geològic, paleontològic, paisatgístic o natural

**Protecció ambiental:****Classificació SU** Sòl urbà**Qualificació:**

f, Verd privat

## DETERMINACIONS NORMATIVES

**Prescripcions  
particulars****Prescripcions  
generals**

Procediment a seguir per a la realització d'obres i altres intervencions està descrit en l'article 27 de la normativa d'aquest Pla Especial.



**EMPLAÇAMENT:**



Coordenades UTM: X 449633 - Y 4600148

**DESCRIPCIÓ**



**Conservació:** Desconegut

**Data, època:** S. XIV

El mas Novell del veïnat de Lladó ja apareix esmentat en la documentació des del 1349.

El nom actual de cal Cavaller és donat al títol de Ciutadà Honrat de Barcelona que va obtenir el seu propietari al segle XVII, la nissaga Gual i Lladó.

L'aspecte actual de la masia és del segle XVII.

Ha esta inclòs d'acord amb els criteris establerts en el punt 2.3 de la Memòria.

La masia també té protecció arquitectònica mitjançant la fitxa E2-42.

**Bibliografia:** J. Lladó-F. Lladó-D. Farell-E. Subiñà, La carta arqueològica d'Argentona. Estat actual. XIX Sessió d'Estudis Argentonins, Mataró (2003)

**DADES URBANÍSTIQUES**



**Marc legal:** BCIL.

Bé Cultural d'Interés Local

Pla Especial de Patrimoni. Llei 9/1993 de 30 de setembre del Patrimoni Cultural Català

**Nivell de protecció: 5 Preservació d'entorn**

Preservació d'entorns d'interés arqueològic, geològic, paleontològic, paisatgístic o natural

**Protecció ambiental:**

**Classificació SU** Sòl urbà

**Qualificació:**

f, Verd privat

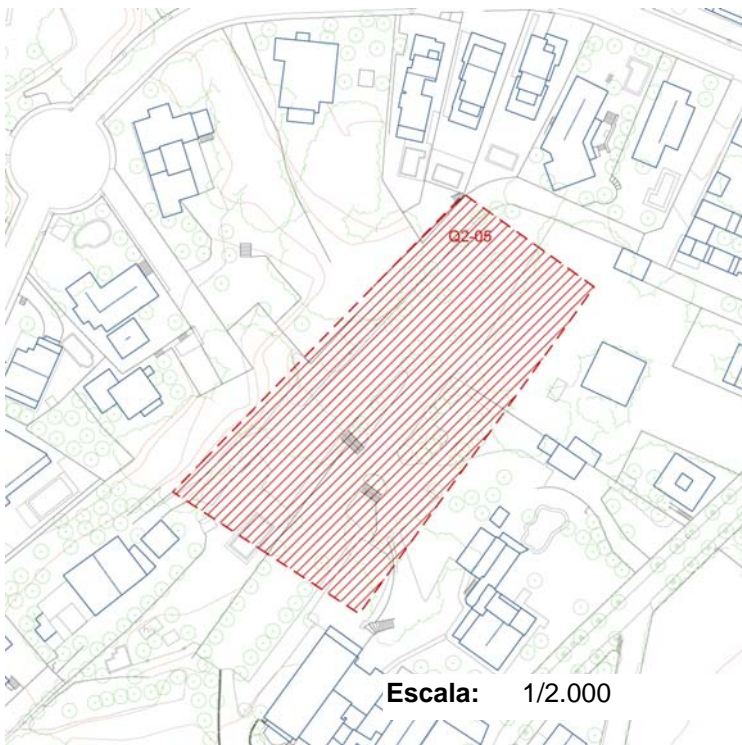
**DETERMINACIONS NORMATIVES**

**Prescripcions particulars**

--

**Prescripcions generals**

Procediment a seguir per a la realització d'obres i altres intervencions està descrit en l'article 27 de la normativa d'aquest Pla Especial.

**EMPLAÇAMENT:**

**Coordenades UTM:** X 449700 - Y 4600183

**DESCRIPCIÓ**

**Conservació:** Desconegut

**Data, època:** S. XIV

El mas Nou del veïnat de Lladó ja apareix esmentat en la documentació des del 1360. Des del segle XVII ja apareix enrunat, i la seva ubicació concreta no està clara, tot i que es creu que estava aprop de mas Novell.  
Ha esta inclòs d'acord amb els criteris establerts en el punt 2.3 de la Memòria.

**Bibliografia:** Cuadrada, Coral, El Maresme Medieval: Hàbitat, Economia i Societat, segles X-XIV, Mataró (1988).

J. Lladó-F. Lladó-D. Farell-E. Subià, La carta arqueològica d'Argentona. Estat actual. XIX Sessió d'Estudis Argentonins, Mataró (2003)

## DADES URBANÍSTIQUES

**Marc legal:** CM

Catàleg Municipal

Bens culturals o naturals de competència municipal

**Nivell de protecció:** 6 **Estudi d'entorn**

Estudi, i preservació si s'escau, d'entorns d'interés arqueològic, geològic o paleontològic.

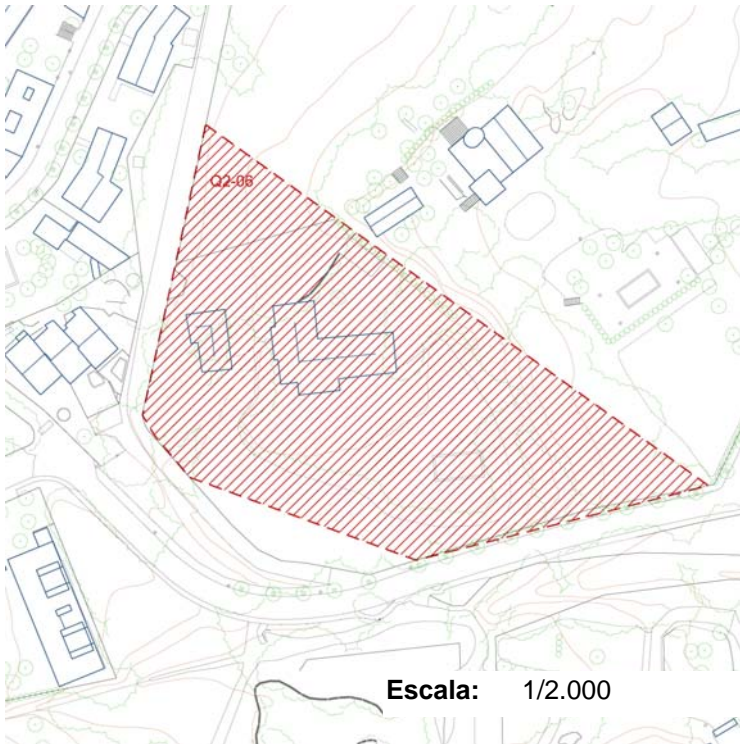
**Protecció ambiental:****Classificació SU** Sòl urbà**Qualificació:**

f, Verd privat. c2, Ordenació en Illes segons parcel·les per a xalets; En sols provinents de parcel·lacions d'antigues finques rústiques amb un lligam puntual amb l'estructura urbana.

## DETERMINACIONS NORMATIVES

**Prescripcions particulars****Prescripcions generals**

Procediment a seguir per a la realització d'obres i altres intervencions està descrit en l'article 28 de la normativa d'aquest Pla Especial.

**EMPLAÇAMENT:**

**Coordenades UTM:** X 449803 - Y 4600024

**Escala:** 1/2.000

**DESCRIPCIÓ**

**Conservació:** Desconegut

**Data, època:** S. XIV

El mas Grau del veïnat de Lladó ja apareix esmentat en la documentació des del 1387. No sabem si va ser enderrocat a inicis del segle XX pel propietari del terreny, el Sr. Jové, que havia refet totalment el mas Ribas convertint-lo en el seu xalet d'estiueig, o bé és la construcció que hi ha a ponent de can Peix. Ha esta inclòs d'acord amb els criteris establerts en el punt 2.3 de la Memòria. La masia també té protecció arquitectònica mitjançant la fitxa E2-45.

**Bibliografia:** J. Lladó-F. Lladó-D. Farell-E. Subiñà, La carta arqueològica d'Argentonà. Estat actual. XIX Sessió d'Estudis Argentonins, Mataró (2003)

## DADES URBANÍSTIQUES

**Marc legal:** BCIL.

Bé Cultural d'Interés Local

Pla Especial de Patrimoni. Llei 9/1993 de 30 de setembre del Patrimoni Cultural Català

**Nivell de protecció:** 5 **Preservació d'entorn**

Preservació d'entorns d'interés arqueològic, geològic, paleontològic, paisatgístic o natural

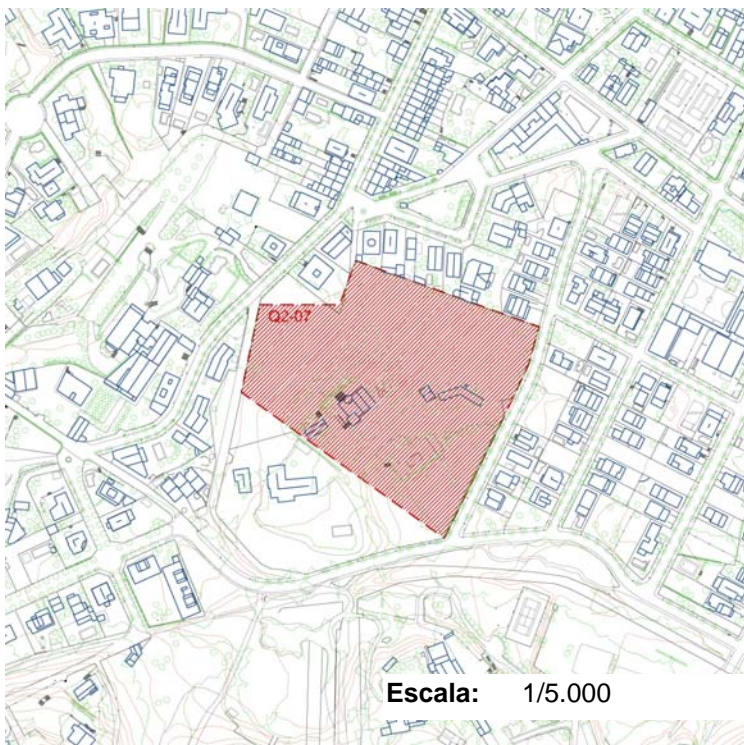
**Protecció ambiental:****Classificació SU** Sòl urbà**Qualificació:**

f, Verd privat. 3a, Sistema d'espais lliures, Parcs urbans.

## DETERMINACIONS NORMATIVES

**Prescripcions particulars****Prescripcions generals**

Procediment a seguir per a la realització d'obres i altres intervencions està descrit en l'article 27 de la normativa d'aquest Pla Especial.

**EMPLAÇAMENT:**

**Coordenades UTM:** X 449843 - Y 4600070

**Escala:** 1/5.000

**DESCRIPCIÓ**

**Conservació:** Desconegut

**Data, època:** S. XIV

El mas Ribas del veïnat de Lladó ja apareix esmentat en la documentació des del 1360.

Suposem que a finals del segle XIX el seu propietari, el Sr. Jové, el va refer totalment convertint-lo en el seu xalet d'estiueig.

Ha esta inclòs d'acord amb els criteris establerts en el punt 2.3 de la Memòria.

La masia també té protecció arquitectònica mitjançant la fitxa E2-45.

**Bibliografia:** Cuadrada, Coral, El Maresme Medieval: Hàbitat, Economia i Societat, segles X-XIV, Mataró (1988)

J. Lladó-F. Lladó-D. Farell-E. Subiñà, La carta arqueològica d'Argentona. Estat actual. XIX Sessió d'Estudis Argentonins, Mataró (2003)

## DADES URBANÍSTIQUES

**Marc legal:** BCIL.

Bé Cultural d'Interés Local

Pla Especial de Patrimoni. Llei 9/1993 de 30 de setembre del Patrimoni Cultural Català

**Nivell de protecció:** 5 **Preservació d'entorn**

Preservació d'entorns d'interés arqueològic, geològic, paleontològic, paisatgístic o natural

**Protecció ambiental:****Classificació SU** Sòl urbà**Qualificació:**

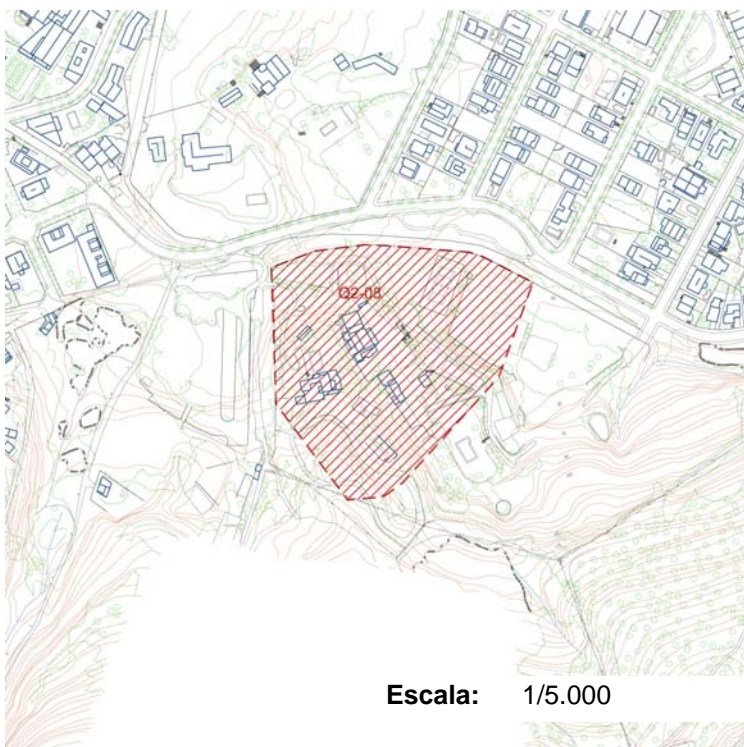
f, Verd privat

## DETERMINACIONS NORMATIVES

**Prescripcions particulars****Prescripcions generals**

Procediment a seguir per a la realització d'obres i altres intervencions està descrit en l'article 27 de la normativa d'aquest Pla Especial.



**EMPLAÇAMENT:**

Escala: 1/5.000

Coordenades UTM: X 449904 - Y 4599889

**DESCRIPCIÓ****Conservació:** Desconegut**Data, època:** S. XIV

El mas Roqueta del veïnat de Lladó ja apareix esmentat en la documentació des del 1360. Al segle XIX fou cremat per les tropes franceses. Ha esta inclòs d'acord amb els criteris establerts en el punt 2.3 de la Memòria. La masia també té protecció arquitectònica mitjançant la fitxa E2-31.

**Bibliografia:** Cuadrada, Coral, El Maresme Medieval: Hàbitat, Economia i Societat, segles X-XIV, Mataró (1988).

J. Lladó-F. Lladó-D. Farell-E. Subià, La carta arqueològica d'Argenton. Estat actual. XIX Sessió d'Estudis Argentonins, Mataró (2003)

## DADES URBANÍSTIQUES

**Marc legal:** BCIL.

Bé Cultural d'Interés Local

Pla Especial de Patrimoni. Llei 9/1993 de 30 de setembre del Patrimoni Cultural Català

**Nivell de protecció:** 5 **Preservació d'entorn**

Preservació d'entorns d'interés arqueològic, geològic, paleontològic, paisatgístic o natural

**Protecció ambiental:****Classificació SU** Sòl urbà**Qualificació:**

f, Verd privat

## DETERMINACIONS NORMATIVES

**Prescripcions particulars****Prescripcions generals**

Procediment a seguir per a la realització d'obres i altres intervencions està descrit en l'article 27 de la normativa d'aquest Pla Especial.

**EMPLAÇAMENT:**

Escala: 1/2.000

Coordenades UTM: X 450216 - Y 4599982

**DESCRIPCIÓ****Conservació:** Desconegut**Data, època:** S. XIV

El mas Cirés del veïnat de Lladó ja apareix esmentat en la documentació des del 1360.

El seu aspecte actual data del segle XVII.

Ha esta inclòs d'acord amb els criteris establerts en el punt 2.3 de la Memòria.

La masia també té protecció arquitectònica mitjançant la fitxa E2-29.

**Bibliografia:** Cuadrada, Coral, El Maresme Medieval: Hàbitat, Economia i Societat, segles X-XIV, Mataró (1988).

J. Lladó-F. Lladó-D. Farell-E. Subiñà, La carta arqueològica d'Argentona. Estat actual. XIX Sessió d'Estudis Argentonins, Mataró (2003)

## DADES URBANÍSTIQUES



**Marc legal:** BCIL.

Bé Cultural d'Interés Local

Pla Especial de Patrimoni. Llei 9/1993 de 30 de setembre del Patrimoni Cultural Català

**Nivell de protecció:** 5 **Preservació d'entorn**

Preservació d'entorns d'interés arqueològic, geològic, paleontològic, paisatgístic o natural

**Protecció ambiental:**

**Classificació SU** Sòl urbà

**Qualificació:**

f, Verd privat

## DETERMINACIONS NORMATIVES

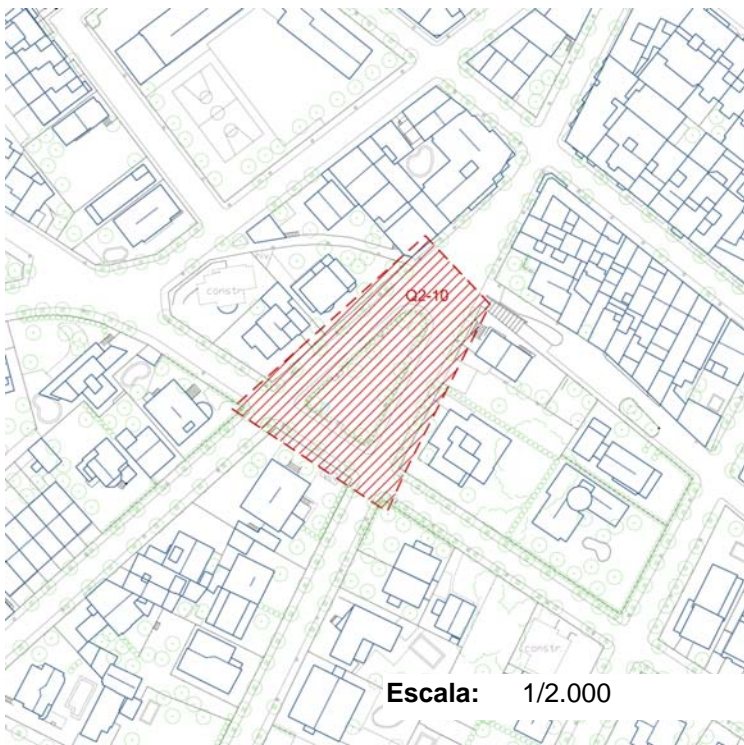
**Prescripcions particulars**

--

**Prescripcions generals**

Procediment a seguir per a la realització d'obres i altres intervencions està descrit en l'article 27 de la normativa d'aquest Pla Especial.

**EMPLAÇAMENT:**



Coordenades UTM: X 450202 - Y 4600467



**DESCRIPCIÓ**



Conservació: Desconegut

Data, època: S. I-II

L'any 1982 fou trobat a la plaça Montserrat un denari d'argent o estany. Segons Joan Francesc Clariana, la moneda presenta la llegenda "sasern" i és comparable a la núm. 278 del catàleg de Seaby. Ha esta inclòs d'acord amb els criteris establerts en el punt 2.3 de la Memòria.

Bibliografia: J. Lladó-F. Lladó-D. Farell-E. Subiñà, La carta arqueològica d'Argenton. Estat actual. XIX Sessió d'Estudis Argentonins, Mataró (2003)

## DADES URBANÍSTIQUES

**Marc legal:** CM

Catàleg Municipal

Bens culturals o naturals de competència municipal

**Nivell de protecció:** 6 **Estudi d'entorn**

Estudi, i preservació si s'escau, d'entorns d'interès arqueològic, geològic o paleontològic.

**Protecció ambiental:****Classificació SU** Sòl urbà**Qualificació:**

3b, Sistema d'espais lliures, places

## DETERMINACIONS NORMATIVES

**Prescripcions particulars**

--	--

**Prescripcions generals**

	Procediment a seguir per a la realització d'obres i altres intervencions està descrit en l'article 28 de la normativa d'aquest Pla Especial.
--	--

**EMPLAÇAMENT:**

Coordenades UTM: X 450528 - Y 4600609

**DESCRIPCIÓ****Conservació:** Desconegut**Data, època:** S. XII

El mas Camps ja apareix esmentat en la documentació des del 1159.  
 El seu aspecte actual data del segle XVI.  
 Ha estat inclòs d'acord amb els criteris establerts en el punt 2.3 de la Memòria.  
 La masia també té protecció arquitectònica mitjançant la fitxa E2-07.

**Bibliografia:** Cuadrada, Coral, El Maresme Medieval: Hàbitat, Economia i Societat, segles X-XIV, Mataró (1988).  
 J. Lladó-F. Lladó-D. Farell-E. Subiñà, La carta arqueològica d'Argenton. Estat actual. XIX Sessió d'Estudis Argentonins, Mataró (2003)

## DADES URBANÍSTIQUES

**Marc legal:** BCIL.

Bé Cultural d'Interés Local

Pla Especial de Patrimoni. Llei 9/1993 de 30 de setembre del Patrimoni Cultural Català

**Nivell de protecció:** 5 **Preservació d'entorn**

Preservació d'entorns d'interés arqueològic, geològic, paleontològic, paisatgístic o natural

**Protecció ambiental:****Classificació SU** Sòl urbà**Qualificació:**

a2 Conjunts unitaris de conservació de la implantació tipològica i urbanística existent;  
 Conjunt en parcel·la sobre primer assentament urbà. f, Verd privat. 3b, Sistema d'espais lliures, places

## DETERMINACIONS NORMATIVES

**Prescripcions particulars**

--	--

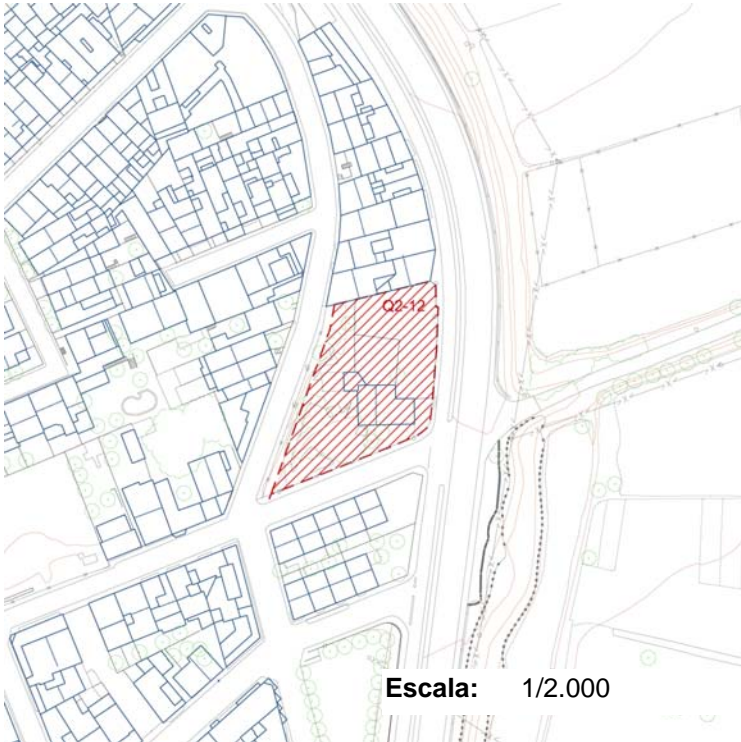
**Prescripcions generals**

	Procediment a seguir per a la realització d'obres i altres intervencions està descrit en l'article 27 de la normativa d'aquest Pla Especial.
--	--



**EMPLAÇAMENT:**

Coordenades UTM: X 450543 - Y 4600792



Escala: 1/2.000

**DESCRIPCIÓ****Conservació:** Desconegut**Data, època:** 1826

Es l'edifici residencial i de treball d'un antic molí.

El molí consta en funcionament des del 1826, i sembla que va deixar de tenir us a finals del segle XIX. La bassa es conserva totalment escapçada, ja que antigament feia una 25 metres de llargària.

Les restes de l'aparell del molí es conservarien en la planta baixa, ja que els actuals masovers manifesten haver "colgat" amb sorra tota l'estructura del molí.

Ha esta inclòs d'acord amb els criteris establerts en el punt 2.3 de la Memòria.

La masia també té protecció arquitectònica mitjançant la fitxa E2-04.

**Bibliografia:** J. Lladó-F. Lladó-D. Farell-E. Subiñà, La carta arqueològica d'Argentona. Estat actual. XIX Sessió d'Estudis Argentonins, Mataró (2003)

## DADES URBANÍSTIQUES



**Marc legal:** BCIL.

Bé Cultural d'Interés Local

Pla Especial de Patrimoni. Llei 9/1993 de 30 de setembre del Patrimoni Cultural Català

**Nivell de protecció:** 5 **Preservació d'entorn**

Preservació d'entorns d'nterés arqueològic, geològic, paleontològic, paisatgístic o natural

**Protecció ambiental:**

**Classificació SU** Sòl urbà

**Qualificació:**

b1, Alineació de carrers amb pati d'Illa. 3b, Sistema d'espais lliures, places

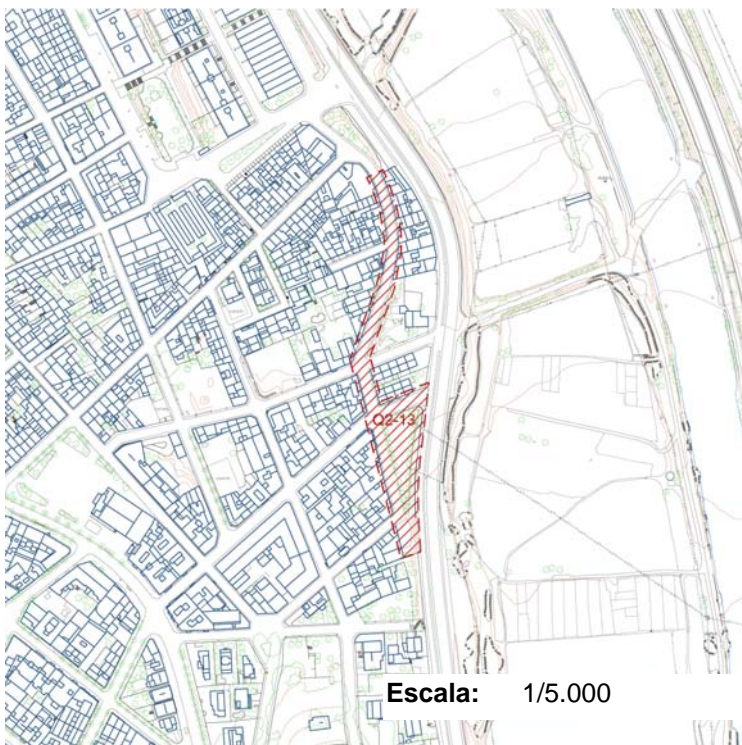
## DETERMINACIONS NORMATIVES

**Prescripcions particulars**

--

**Prescripcions generals**

Procediment a seguir per a la realització d'obres i altres intervencions està descrit en l'article 27 de la normativa d'aquest Pla Especial.
--

**EMPLAÇAMENT:**

**Coordenades UTM:** X 450515 - Y 4600784

**Escala:** 1/5.000

**DESCRIPCIÓ**

**Conservació:** Desconegut

**Data, època:** S. I-V

Marià Ribas esmenta una troballa solta romana entre el carrer del Molí i la riera d'Argentona. Ha esta inclòs d'acord amb els criteris establerts en el punt 2.3 de la Memòria.

**Bibliografia:** Marià Ribas, El poblament d'Ilduro, Mataró (1952).  
Generalitat de Catalunya. Carta arqueològica d'Argentona (2000). Revisió del 2009.

## DADES URBANÍSTIQUES

**Marc legal:** CM

Catàleg Municipal

Bens culturals o naturals de competència municipal

**Nivell de protecció:** 6 **Estudi d'entorn**

Estudi, i preservació si s'escau, d'entorns d'interés arqueològic, geològic o paleontològic.

**Protecció ambiental:****Classificació SU** Sòl urbà**Qualificació:**b1, Alineació de carrers amb pati d'Illa. 3b,  
Sistema d'espais lliures, places

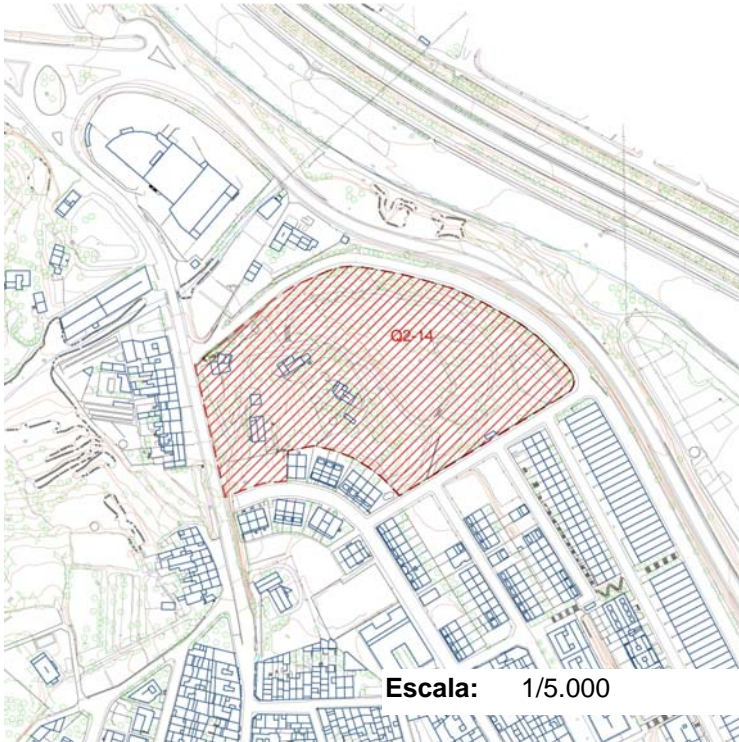

## DETERMINACIONS NORMATIVES

**Prescripcions particulars****Prescripcions generals**

Procediment a seguir per a la realització d'obres i altres intervencions està descrit en l'article 28 de la normativa d'aquest Pla Especial.

**EMPLAÇAMENT:**

Coordenades UTM: X 450183 - Y 4601209

**DESCRIPCIÓ****Conservació:** Desconegut**Data, època:** S. I-V

L'any 1948 es va descobrir a 6 m. de profunditat, una àmfora romana sencera, al fer-se un pou. Als anys 50 continuaren les descobertes i M. Ribas parla enterraments, un forn i altres restes. Dels objectes descoberts cal destacar la gran quantitat de ceràmica i en especial la de cuita deficiente i les marques d'àmfora: POL, ASC, S i CL. També una sivella de bronze tardoromana.

Actualment, prospectant la zona, s'hi han pogut trobar únicament alguns fragments d'àmfora tarraconense. Ha esta inclòs d'acord amb els criteris establerts en el punt 2.3 de la Memòria.

**Bibliografia:** Generalitat de Catalunya. Carta arqueològica d'Argentona (2000). Revisió del 2009.  
J. Lladó-F. Lladó-D. Farell-E. Subiñà, La carta arqueològica d'Argentona. Estat actual. XIX Sessió d'Estudis Argentonins, Mataró (2003)

**DADES URBANÍSTIQUES**



**Marc legal:** CM

Catàleg Municipal

Bens culturals o naturals de competència municipal

**Nivell de protecció:** 6 **Estudi d'entorn**

Estudi, i preservació si s'escau, d'entorns d'interés arqueològic, geològic o paleontològic.

**Protecció ambiental:**

**Classificació SU** Sòl urbà

**Qualificació:**

f, Verd privat

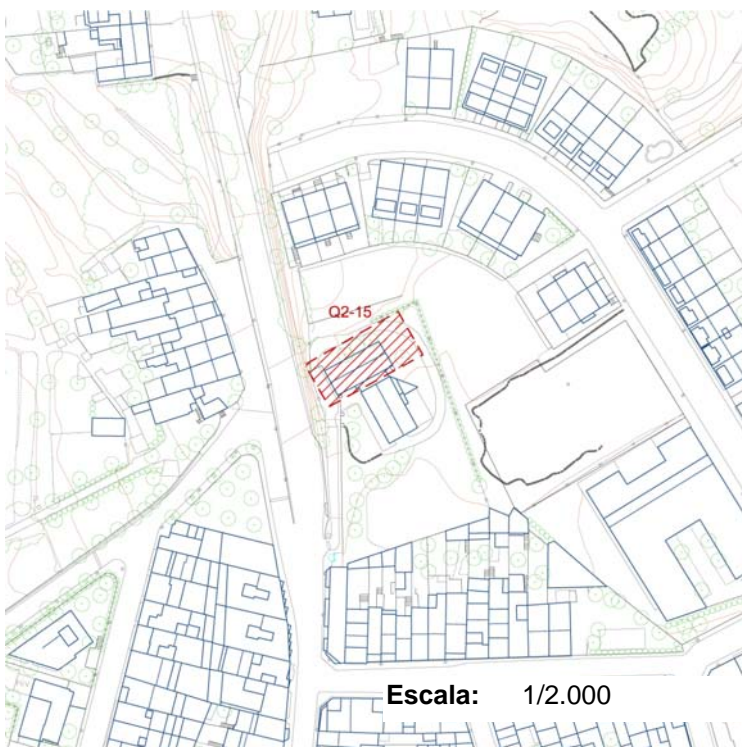
**DETERMINACIONS NORMATIVES**

**Prescripcions particulars**

--

**Prescripcions generals**

Procediment a seguir per a la realització d'obres i altres intervencions està descrit en l'article 28 de la normativa d'aquest Pla Especial.

**EMPLAÇAMENT:**

**Coordenades UTM:** X 450125 - Y 4601063

**Escala:** 1/2.000

**DESCRIPCIÓ**

**Conservació:** Desconegut

**Data, època:** S. XVI

Bonet i Garí esmenta l'existència de la capella des del 1508.  
Ha esta inclòs d'acord amb els criteris establerts en el punt 2.3 de la Memòria.  
La capella també té protecció arquitectònica mitjançant la fitxa E1-75

**Bibliografia:** Lluís Bonet i Garí. Les Masies del Maresme (1983).  
J. Lladó-F. Lladó-D. Farell-E. Subiñà, La Capella de Sant Sebastià d'Argentona. Fonts núm. 5 (2001).

## DADES URBANÍSTIQUES

**Marc legal:** BCIL.

Bé Cultural d'Interés Local

Pla Especial de Patrimoni. Llei 9/1993 de 30 de setembre del Patrimoni Cultural Català

**Nivell de protecció: 5 Preservació d'entorn**

Preservació d'entorns d'interés arqueològic, geològic, paleontològic, paisatgístic o natural

**Protecció ambiental:****Classificació SU** Sòl urbà**Qualificació:**

f, Verd privat

## DETERMINACIONS NORMATIVES

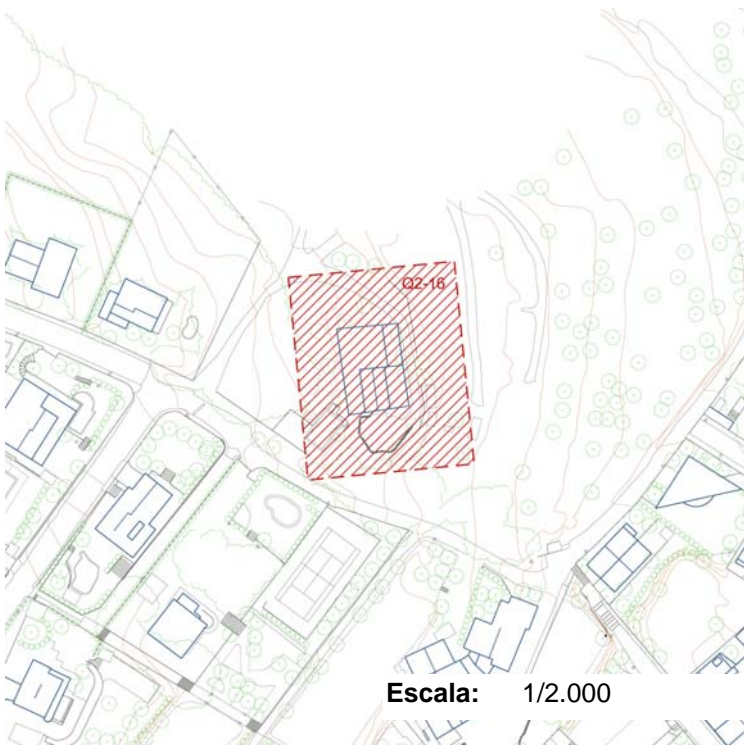
**Prescripcions particulars**

--	--

**Prescripcions generals**

	Procediment a seguir per a la realització d'obres i altres intervencions està descrit en l'article 27 de la normativa d'aquest Pla Especial.
--	--



**EMPLAÇAMENT:**

**Coordenades UTM:** X 449819 - Y 4600878

**DESCRIPCIÓ**

**Conservació:** Desconegut

**Data, època:** S. XV

El mas Coix del veïnat del Puig, antigament Llunell, ja apareix esmentat en la documentació des del segle XV. El seu aspecte actual data del segle XVII. Ha estat inclòs d'acord amb els criteris establerts en el punt 2.3 de la Memòria. La masia també té protecció arquitectònica mitjançant la fitxa E2-91.

**Bibliografia:** Lluís Bonet i Garí. Les Masies del Maresme (1983).  
J. Lladó, F. Lladó, D. Farell, E. Subià, O. Calvo. Les masies d'Argenton. Fons núm. 8. Centre d'Estudis Argentonins (2001).

## DADES URBANÍSTIQUES



**Marc legal:** BCIL.

Bé Cultural d'Interés Local

Pla Especial de Patrimoni. Llei 9/1993 de 30 de setembre del Patrimoni Cultural Català

**Nivell de protecció:** 5 **Preservació d'entorn**

Preservació d'entorns d'interés arqueològic, geològic, paleontològic, paisatgístic o natural

**Protecció ambiental:**

**Classificació SUD** Sòl urbanitzable delimitat

**Qualificació:**

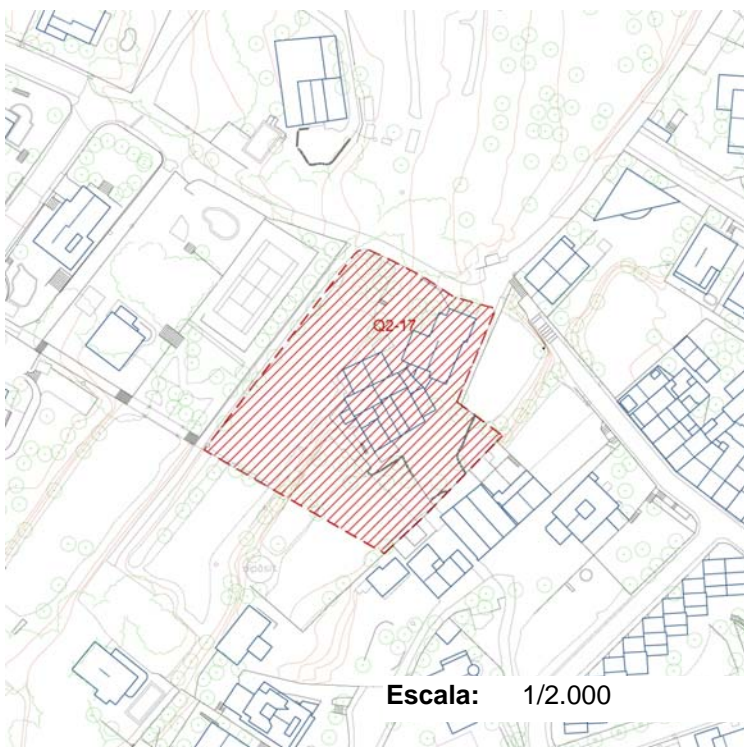
## DETERMINACIONS NORMATIVES

**Prescripcions particulars**

--

**Prescripcions generals**

Procediment a seguir per a la realització d'obres i altres intervencions està descrit en l'article 27 de la normativa d'aquest Pla Especial.
--

**EMPLAÇAMENT:**

**Coordenades UTM:** X 449840 - Y 4600797

**Escala:** 1/2.000

**DESCRIPCIÓ**

**Conservació:** Desconegut

**Data, època:** S. XIII

El mas Fornells del veïnat del Puig, antigament Soler, ja apareix esmentat en la documentació des del 1272. El seu aspecte actual data del segle XVII. Ha esta inclòs d'acord amb els criteris establerts en el punt 2.3 de la Memòria. La masia també té protecció arquitectònica mitjançant la fitxa E2-88.

**Bibliografia:** Cuadrada, Coral, El Maresme Medieval: Hàbitat, Economia i Societat, segles X-XIV, Mataró (1988).  
J. Lladó, F. Lladó, D. Farell, E. Subiñà, O. Calvo. Les masies d'Argentona. Fons núm. 8. Centre d'Estudis Argentonins (2001).

## DADES URBANÍSTIQUES



**Marc legal:** BCIL.

Bé Cultural d'Interés Local

Pla Especial de Patrimoni. Llei 9/1993 de 30 de setembre del Patrimoni Cultural Català

**Nivell de protecció:** 5 **Preservació d'entorn**

Preservació d'entorns d'interés arqueològic, geològic, paleontològic, paisatgístic o natural

**Protecció ambiental:**

**Classificació SU** Sòl urbà

**Qualificació:**

2, Sistema d'equipaments

## DETERMINACIONS NORMATIVES

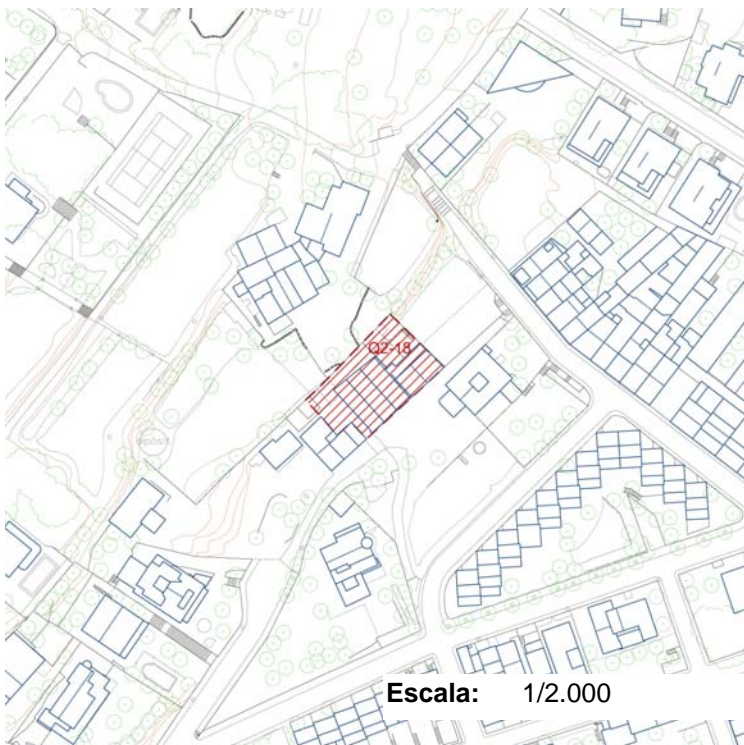
**Prescripcions particulars**

--	--

**Prescripcions generals**

	<p>Procediment a seguir per a la realització d'obres i altres intervencions està descrit en l'article 27 de la normativa d'aquest Pla Especial.</p>
--	---

**EMPLAÇAMENT:**



Coordenades UTM: X 449868 - Y 4600763

Escala: 1/2.000

**DESCRIPCIÓ**



**Conservació:** Desconegut

**Data, època:** S. XIII

El mas Sabater del veïnat del Puig ja apareix esmentat en la documentació des del 1292. El seu aspecte actual data del segle XVI. Ha esta inclòs d'acord amb els criteris establerts en el punt 2.3 de la Memòria. La masia també té protecció arquitectònica mitjançant la fitxa E2-86.

**Bibliografia:** Cuadrada, Coral, El Maresme Medieval: Hàbitat, Economia i Societat, segles X-XIV, Mataró (1988).  
J. Lladó, F. Lladó, D. Farell, E. Subiñà, O. Calvo. Les masies d'Argentona. Fons núm. 8. Centre d'Estudis Argentonins (2001).

## DADES URBANÍSTIQUES

**Marc legal:** BCIL.

Bé Cultural d'Interés Local

Pla Especial de Patrimoni. Llei 9/1993 de 30 de setembre del Patrimoni Cultural Català

**Nivell de protecció:** 5 **Preservació d'entorn**

Preservació d'entorns d'interés arqueològic, geològic, paleontològic, paisatgístic o natural

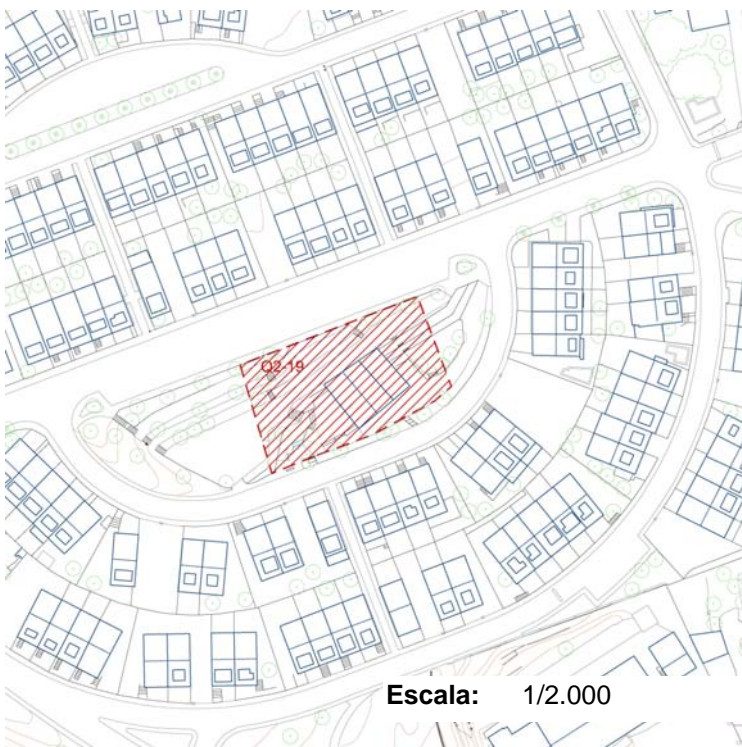
**Protecció ambiental:****Classificació SU** Sòl urbà**Qualificació:**

2, Sistema d'equipaments

## DETERMINACIONS NORMATIVES

**Prescripcions particulars****Prescripcions generals**

Procediment a seguir per a la realització d'obres i altres intervencions està descrit en l'article 27 de la normativa d'aquest Pla Especial.

**EMPLAÇAMENT:**

Escala: 1/2.000

Coordenades UTM: X 449747 - Y 4600514

**DESCRIPCIÓ****Conservació:** Desconegut**Data, època:** S. XIII

El mas Moió del veïnat del Puig ja apareix esmentat en la documentació des del 1246.

El seu aspecte actual data del segle XVI.


Ha esta inclòs d'acord amb els criteris establerts en el punt 2.3 de la Memòria.

La masia també té protecció arquitectònica mitjançant la fitxa E2-76.

**Bibliografia:** Cuadrada, Coral, El Maresme Medieval: Hàbitat, Economia i Societat, segles X-XIV, Mataró (1988).

J. Lladó, F. Lladó, D. Farell, E. Subià, O. Calvo. Les masies d'Argentona. Fons núm. 8. Centre d'Estudis Argentonins (2001).

## DADES URBANÍSTIQUES



**Marc legal:** BCIL.

Bé Cultural d'Interés Local

Pla Especial de Patrimoni. Llei 9/1993 de 30 de setembre del Patrimoni Cultural Català

**Nivell de protecció:** 5 **Preservació d'entorn**

Preservació d'entorns d'interés arqueològic, geològic, paleontològic, paisatgístic o natural

**Protecció ambiental:**

**Classificació SU** Sòl urbà

**Qualificació:**

2, Sistema d'equipaments

## DETERMINACIONS NORMATIVES

**Prescripcions particulars**

--	--

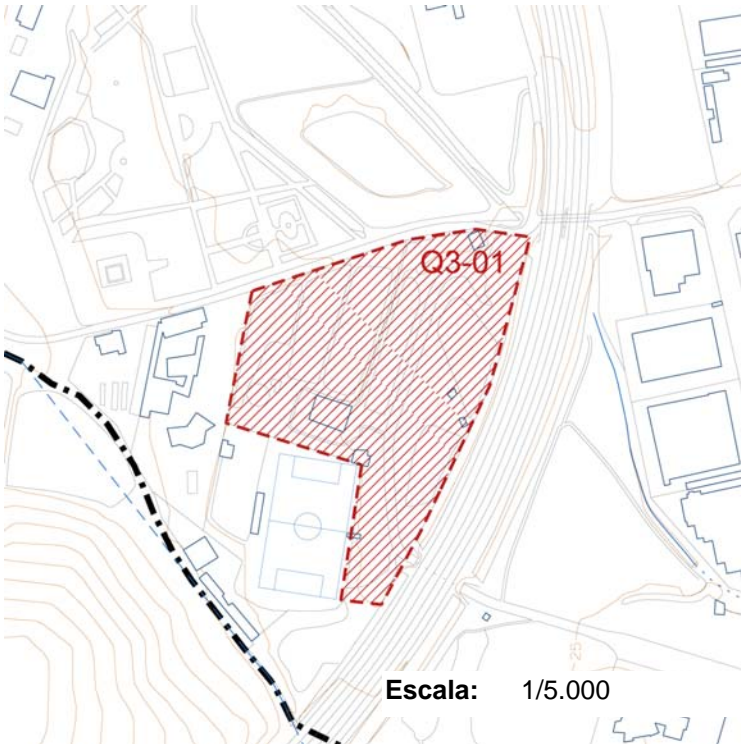
**Prescripcions generals**

	<p>Procediment a seguir per a la realització d'obres i altres intervencions està descrit en l'article 27 de la normativa d'aquest Pla Especial.</p>
--	---



**EMPLAÇAMENT:**

Coordenades UTM: X 451312 - Y 4598405

**DESCRIPCIÓ****Conservació:** Desconegut**Data, època:** S. III a.C - XIII

Una prospecció arqueològica del 2008, documenta troballes d'època romana als camps de la masia. Es recullen diversos fragments de ceràmica romana de forma dispersa en tota la superfície que es va definir com d'espectativa arqueològica. Es van recollir una quinzena de fragments poc rodats en les diverses terrasses ocupades per camps d'hortalises i en els camps a tocar de la C-32. Tots aquests materials el converteixen en un jaciment d'època romana. El mas Gual del veïnat del Cros ja apareix esmentat en la documentació des del 1292. Part del seu aspecte actual data del segle XVI. Ha esta inclòs d'acord amb els criteris establerts en el punt 2.3 de la Memòria. La masia també té protecció arquitectònica mitjançant la fitxa E3-17.

**Bibliografia:** Cuadrada, Coral, El Maresme Medieval: Hàbitat, Economia i Societat, segles X-XIV, Mataró (1988).  
Generalitat de Catalunya. Carta arqueològica d'Argentona. Revisió del 2009.  
J. Lladó, F. Lladó, D. Farell, E. Subiñà, O. Calvo. Les masies d'Argentona. Fonts núm. 8. Centre d'Estudis Argentonins (2001).

## DADES URBANÍSTIQUES



**Marc legal:** BCIL.

Bé Cultural d'Interés Local

Pla Especial de Patrimoni. Llei 9/1993 de 30 de setembre del Patrimoni Cultural Català

**Nivell de protecció:** 5 **Preservació d'entorn**

Preservació d'entorns d'interés arqueològic, geològic, paleontològic, paisatgístic o natural

**Protecció ambiental:**

**Classificació SU** Sòl urbà

**Qualificació:**

2, Sistema d'equipaments

## DETERMINACIONS NORMATIVES

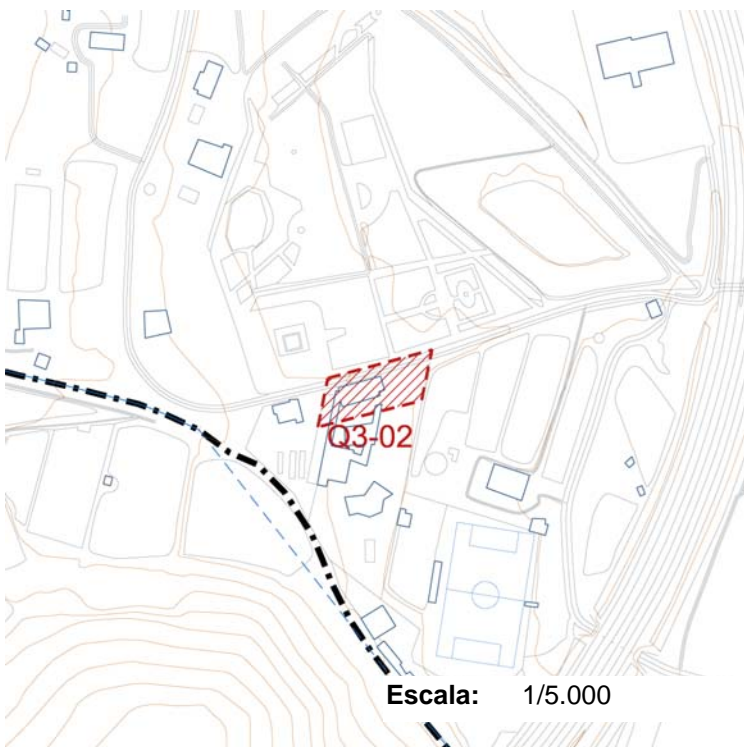
**Prescripcions particulars**

--

**Prescripcions generals**

Procediment a seguir per a la realització d'obres i altres intervencions està descrit en l'article 27 de la normativa d'aquest Pla Especial.
--

## EMPLAÇAMENT:



Coordenades UTM: X 451215 - Y 4598468

## DESCRIPCIÓ

**Conservació:** Desconegut**Data, época:** S. XV

El mas Renu del veïnat del Cros ja apareix esmentat en la documentació des del segle XV. Part del seu aspecte actual data del segle XVI. Ha estat inclòs d'acord amb els criteris establerts en el punt 2.3 de la Memòria. La masia també té protecció arquitectònica mitjançant la fitxa E3-16.

**Bibliografia:** J. Lladó, F. Lladó, D. Farell, E. Subià, O. Calvo. Les masies d'Argentona. Fons núm. 8. Centre d'Estudis Argentonins (2001).

## DADES URBANÍSTIQUES

**Marc legal:** BCIL.

Bé Cultural d'Interés Local

Pla Especial de Patrimoni. Llei 9/1993 de 30 de setembre del Patrimoni Cultural Català

**Nivell de protecció:** 5 **Preservació d'entorn**

Preservació d'entorns d'interés arqueològic, geològic, paleontològic, paisatgístic o natural

**Protecció ambiental:****Classificació SNU** Sòl no urbanitzable**Qualificació:**

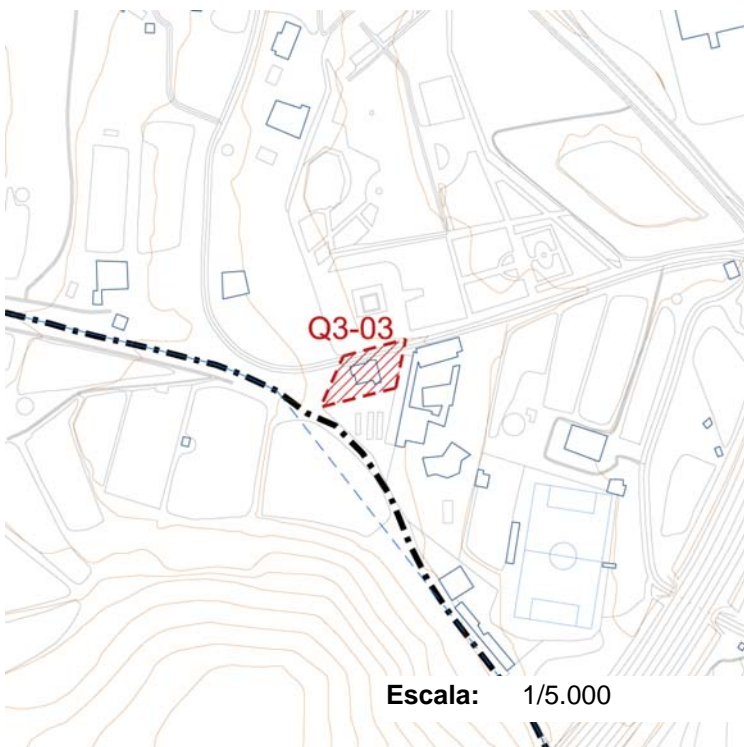
7, Sòl de valor agrícola

## DETERMINACIONS NORMATIVES

**Prescripcions particulars****Prescripcions generals**

Procediment a seguir per a la realització d'obres i altres intervencions està descrit en l'article 27 de la normativa d'aquest Pla Especial.

## EMPLAÇAMENT:



Coordenades UTM: X 451170 - Y 4598455

## DESCRIPCIÓ

**Conservació:** Desconegut**Data, época:** S. XV

El mas Antich del veïnat del Cros ja apareix esmentat en la documentació des del segle XV. Part del seu aspecte actual data del segle XVII. Ha esta inclòs d'acord amb els criteris establerts en el punt 2.3 de la Memòria. La masia també té protecció arquitectònica mitjançant la fitxa E3-15.

**Bibliografia:** J. Lladó, F. Lladó, D. Farell, E. Subià, O. Calvo. Les masies d'Argenton. Fonts núm. 8. Centre d'Estudis Argentonins (2001).

## DADES URBANÍSTIQUES

**Marc legal:** BCIL.

Bé Cultural d'Interés Local

Pla Especial de Patrimoni. Llei 9/1993 de 30 de setembre del Patrimoni Cultural Català

**Nivell de protecció:** 5 **Preservació d'entorn**

Preservació d'entorns d'interés arqueològic, geològic, paleontològic, paisatgístic o natural

**Protecció ambiental:****Classificació SNU** Sòl no urbanitzable**Qualificació:**

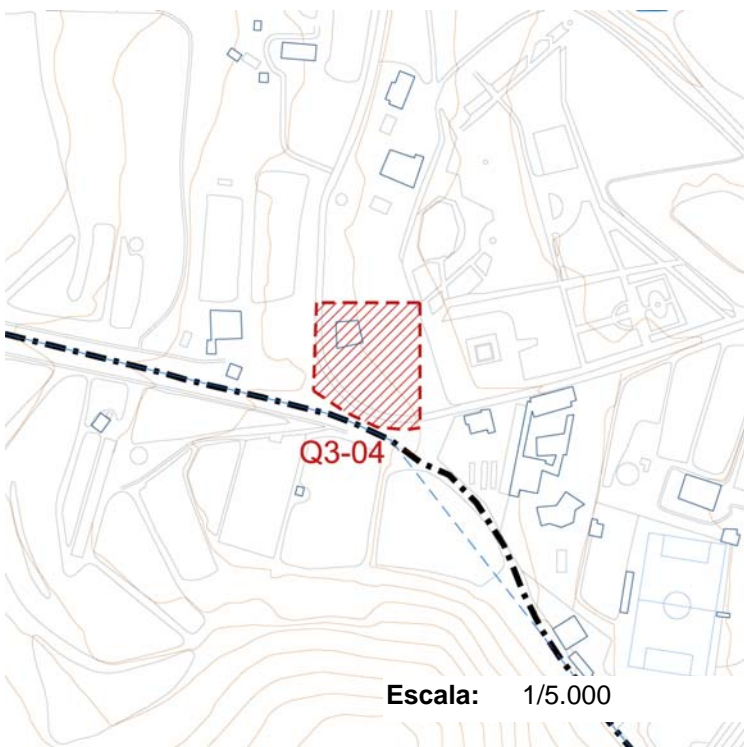
7, Sòl de valor agrícola

## DETERMINACIONS NORMATIVES

**Prescripcions particulars****Prescripcions generals**

Procediment a seguir per a la realització d'obres i altres intervencions està descrit en l'article 27 de la normativa d'aquest Pla Especial.

## EMPLAÇAMENT:



Coordenades UTM: X 451170 - Y 4598455

Escala: 1/5.000

## DESCRIPCIÓ



Conservació: Desconegut

Data, època: S. XV

El mas Feliu del veïnat del Cros ja apareix esmentat en la documentació des del segle XV. Part del seu aspecte actual data del segle XVII. Ha esta inclòs d'acord amb els criteris establerts en el punt 2.3 de la Memòria. La masia també té protecció arquitectònica mitjançant la fitxa E3-12.

Bibliografia: J. Lladó, F. Lladó, D. Farell, E. Subià, O. Calvo. Les masies d'Argentona. Fonts núm. 8. Centre d'Estudis Argentonins (2001).

## DADES URBANÍSTIQUES

**Marc legal:** BCIL.

Bé Cultural d'Interés Local

Pla Especial de Patrimoni. Llei 9/1993 de 30 de setembre del Patrimoni Cultural Català

**Nivell de protecció:** 5 **Preservació d'entorn**

Preservació d'entorns d'interés arqueològic, geològic, paleontològic, paisatgístic o natural

**Protecció ambiental:****Classificació SNU** Sòl no urbanitzable**Qualificació:**

8, Sòl d'interès geogràfic -històric

## DETERMINACIONS NORMATIVES

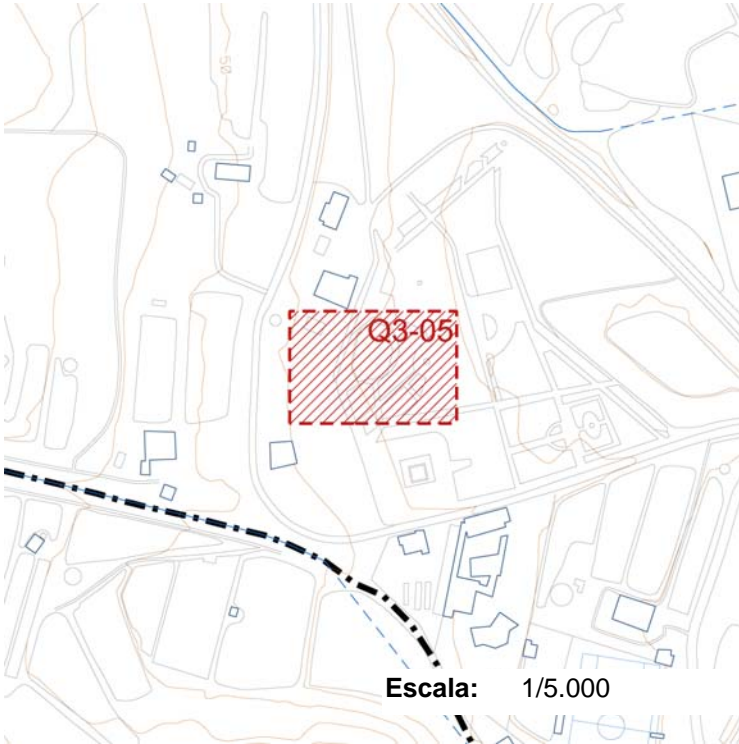
**Prescripcions particulars****Prescripcions generals**

Procediment a seguir per a la realització d'obres i altres intervencions està descrit en l'article 27 de la normativa d'aquest Pla Especial.



## EMPLAÇAMENT:

Coordenades UTM: X 451093 - Y 4598569



## DESCRIPCIÓ

**Conservació:** Desconegut**Data, època:** S. III a.C - XI

Marià Ribas esmenta la troballa d'enterraments en fer els fonaments de l'actual capella, així com un "lacus" i una gran conducció. L'any 1963 en construir-se la piscina de Can Garí, s'hi trobaren més enterraments. Parla també d'un angle d'edifici romà amb dues habitacions pavimentades.

La capella consta documentada des del 1014 en una donació de terres.

La capella actual data del 1926, després que el 1884 s'enderroqués la romànica. Sembla que no es va edificar a sobre de l'anterior, pel que els fonaments segurament es conservarien.

Ha esta inclòs d'acord amb els criteris establerts en el punt 2.3 de la Memòria.

La masia també té protecció arquitectònica mitjançant la fitxa E3-14.

- Bibliografia:** Generalitat de Catalunya. Carta arqueològica d'Argenton (2000). Revisió del 2009.  
 Lluís Bonet i Garí. Les Masies del Maresme (1983).  
 J. Lladó, F. Lladó, D. Farell, E. Subiñà, O. Calvo. Les masies d'Argenton. Fons núm. 8. Centre d'Estudis Argentonins (2001).  
 Joaquim Graupera. L'arquitectura religiosa preromànica i romànica en el Baix Maresme. Argenton

## DADES URBANÍSTIQUES

**Marc legal:** BCIL.

Bé Cultural d'Interés Local

Pla Especial de Patrimoni. Llei 9/1993 de 30 de setembre del Patrimoni Cultural Català

**Nivell de protecció:** 5 **Preservació d'entorn**

Preservació d'entorns d'interés arqueològic, geològic, paleontològic, paisatgístic o natural

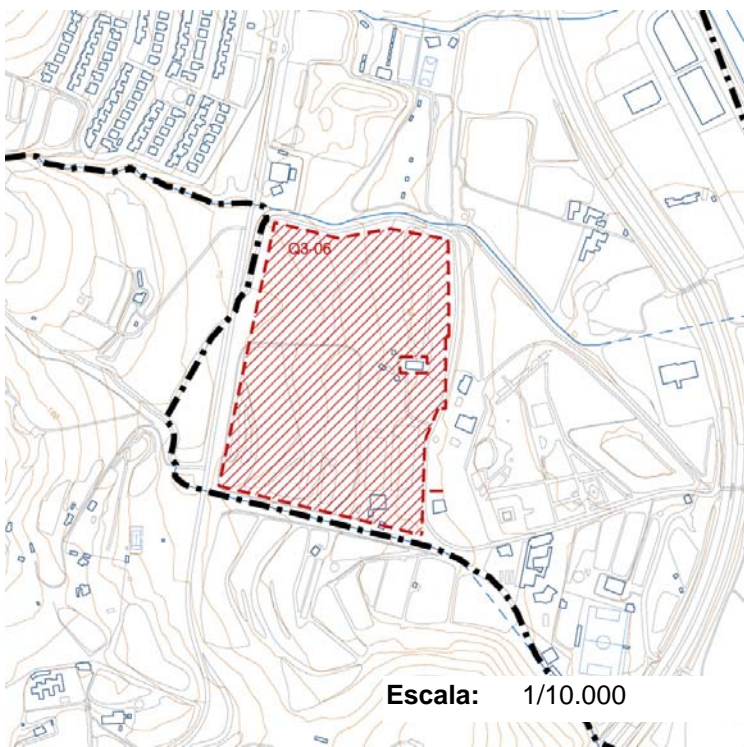
**Protecció ambiental:****Classificació SNU** Sòl no urbanitzable**Qualificació:**

8, Sòl d'interès geogràfic -històric

## DETERMINACIONS NORMATIVES

**Prescripcions particulars****Prescripcions generals**

Procediment a seguir per a la realització d'obres i altres intervencions està descrit en l'article 27 de la normativa d'aquest Pla Especial.

**EMPLAÇAMENT:**

Coordenades UTM: X 450996 - Y 4598520

**DESCRIPCIÓ****Conservació:** Desconegut**Data, época:** S. VII a.C - XIII

L'any 1987, al nord de la masia de Can Bartrina, en els camps de conreu, s'hi varen trobar diferents materials ceràmics d'època ibèrica i romana.

El mas Bova del veïnat del Cros ja apareix esmentat en la documentació des del 1360.

Part del seu aspecte actual data del segle XVII.

Ha esta inclòs d'acord amb els criteris establerts en el punt 2.3 de la Memòria.

La masia també té protecció arquitectònica mitjançant la fitxa E3-13.

**Bibliografia:** Generalitat de Catalunya. Carta arqueològica d'Argenton (2000). Revisió del 2009.  
J. Lladó, F. Lladó, D. Farell, E. Subià, O. Calvo. Les masies d'Argenton. Fons núm. 8. Centre d'Estudis Argentonins (2001).

## DADES URBANÍSTIQUES

**Marc legal:** BCIL.

Bé Cultural d'Interés Local

Pla Especial de Patrimoni. Llei 9/1993 de 30 de setembre del Patrimoni Cultural Català

**Nivell de protecció:** 5 **Preservació d'entorn**

Preservació d'entorns d'interés arqueològic, geològic, paleontològic, paisatgístic o natural

**Protecció ambiental:****Classificació SNU** Sòl no urbanitzable**Qualificació:**

7, Sòl de valor agrícola

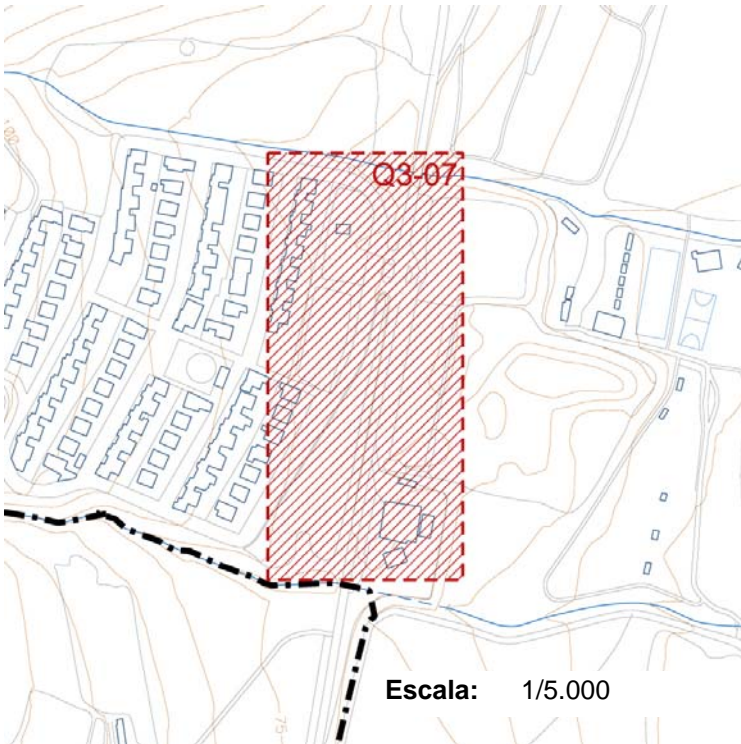

## DETERMINACIONS NORMATIVES

**Prescripcions particulars****Prescripcions generals**

Procediment a seguir per a la realització d'obres i altres intervencions està descrit en l'article 27 de la normativa d'aquest Pla Especial.

**EMPLAÇAMENT:**

Coordenades UTM: X 440772 - Y 4599087

**DESCRIPCIÓ****Conservació:** Desconegut**Data, època:** S. III a.C- V

Al febrer de 1979, en la construcció de l'urbanització, es posaren al descobert gran quantitat de materials arqueològics procedents d'una vila romana. En les excavacions va aparèixer un lacus pavimentat amb opus testaceum i un dipòsit annexe, comunicats per un tub de plom. També van aparèixer les restes d'un hipocaustum i un forn, que segurament havia estat de pega. Les restes del forn daten, segurament, dels segles II-I a.C., i el conjunt del lacus cap als segles II o IV d.C. Com que no es va poder excavar en tota la seva extensió, es va decidir de deixar les restes protegides i tapades per si algun dia es podia fer l'excavació sencera. Això va obligar a modificar la situació de dues de les cases per no afectar les restes arqueològiques, que encara es conserven en el subsòl d'un espai verd. Ha esta inclòs d'acord amb els criteris establerts en el punt 2.3 de la Memòria.

**Bibliografia:** Generalitat de Catalunya. Carta arqueològica d'Argentona (2000). Revisió del 2009.  
J. Lladó-F. Lladó-D. Farell-E. Subià, La carta arqueològica d'Argentona. Estat actual. XIX Sessió d'Estudis Argentonins, Mataró (2003)

## DADES URBANÍSTIQUES

**Marc legal:** BCIL.

Bé Cultural d'Interés Local

Pla Especial de Patrimoni. Llei 9/1993 de 30 de setembre del Patrimoni Cultural Català

**Nivell de protecció:** 5 **Preservació d'entorn**

Preservació d'entorns d'interés arqueològic, geològic, paleontològic, paisatgístic o natural

**Protecció ambiental:****Classificació SU** Sòl urbà**Qualificació:**

3a, Sistema d'espais lliures, Parcs urbans

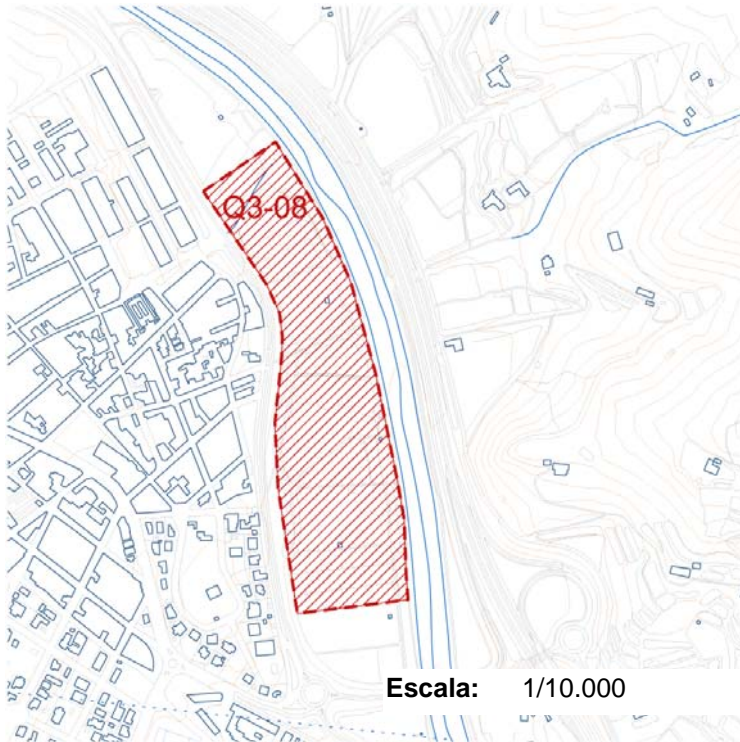
## DETERMINACIONS NORMATIVES

**Prescripcions particulars****Prescripcions generals**

Procediment a seguir per a la realització d'obres i altres intervencions està descrit en l'article 27 de la normativa d'aquest Pla Especial.

**EMPLAÇAMENT:**

Coordenades UTM: X 450581 - Y 4600960



Escala: 1/10.000

**DESCRIPCIÓ****Conservació:** Desconegut**Data, època:** S. XV

El mas Ramon ja apareix esmentat en la documentació des del segle XV.  
Consta enrunat i no localitzat des del segle XVII.  
Ha esta inclòs d'acord amb els criteris establerts en el punt 2.3 de la Memòria.

**Bibliografia:** Subià, E. Argenton al segle XV. Terra de Remences. Premi Burriac 2008 (en premsa).

## DADES URBANÍSTIQUES

**Marc legal:** CM

Catàleg Municipal

Bens culturals o naturals de competència municipal

**Nivell de protecció:** 6 **Estudi d'entorn**

Estudi, i preservació si s'escau, d'entorns d'interès arqueològic, geològic o paleontològic.

**Protecció ambiental:****Classificació SNU** Sòl no urbanitzable**Qualificació:**

7, Sòl de valor agrícola

## DETERMINACIONS NORMATIVES

**Prescripcions particulars**

--	--

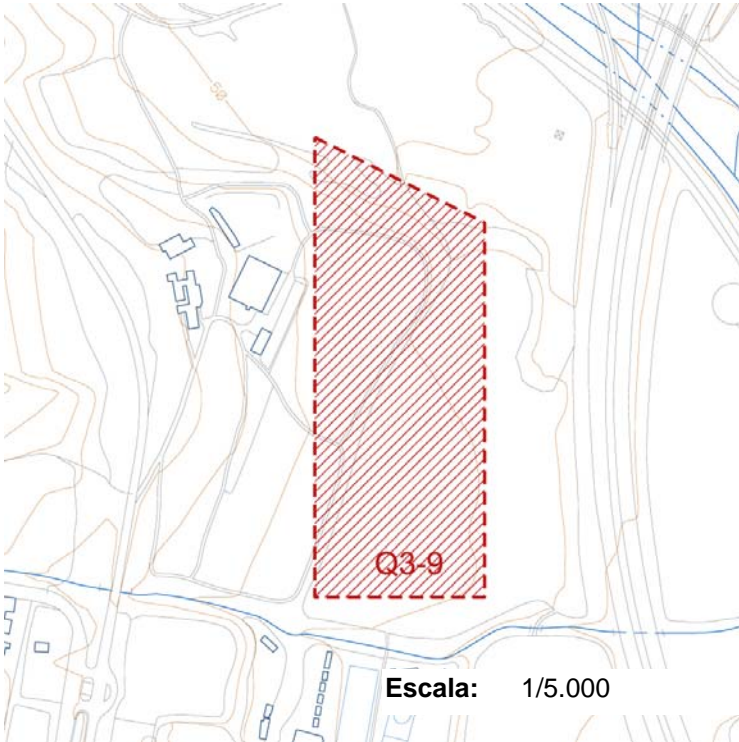
**Prescripcions generals**

	Procediment a seguir per a la realització d'obres i altres intervencions està descrit en l'article 28 de la normativa d'aquest Pla Especial.
--	--



**EMPLAÇAMENT:**

Coordenades UTM: X 451077 - Y 4599321

**DESCRIPCIÓ****Conservació:** Desconegut**Data, época:** S. I a.C - I

En motiu de la construcció de l'autopista de Mataró a Palafolls es van realitzar unes prospeccions arqueològiques que van posar al descobert el jaciment del Forn de Can Portell, on s'havia descobert forta presència d'àmfora romana (Pascual 1), així com una estructura associada a les restes ceràmiques.

L'excavació realitzada l'any 1991 va permetre identificar el jaciment com un abocador de ceràmica d'un centre productor proper, que produïa àmfores i ceràmica comuna. La principal producció d'aquest forn serien les formes Pascual 1 i Dressel 2-4 i a nivell d'hipotesi Dressel 1 i Laietana 1. El marc cronològic inicial s'emmarcaria a finals del s. I a.C. I s'abandonaria entorn el 15-20 d.C.

El 2009 es va documentar la part visible del forn excavat el 1991 i les restes d'un possible segon forn més al nord. Ha esta inclòs d'acord amb els criteris establerts en el punt 2.3 de la Memòria.

**Bibliografia:** Generalitat de Catalunya. Carta arqueològica d'Argentona (2000). Revisió del 2009.  
J. Lladó-F. Lladó-D. Farell-E. Subiñà, La carta arqueològica d'Argentona. Estat actual. XIX Sessió d'Estudis Argentonins, Mataró (2003)

## DADES URBANÍSTIQUES

**Marc legal:** BCIL.

Bé Cultural d'Interés Local

Pla Especial de Patrimoni. Llei 9/1993 de 30 de setembre del Patrimoni Cultural Català

**Nivell de protecció:** 5 **Preservació d'entorn**

Preservació d'entorns d'interés arqueològic, geològic, paleontològic, paisatgístic o natural

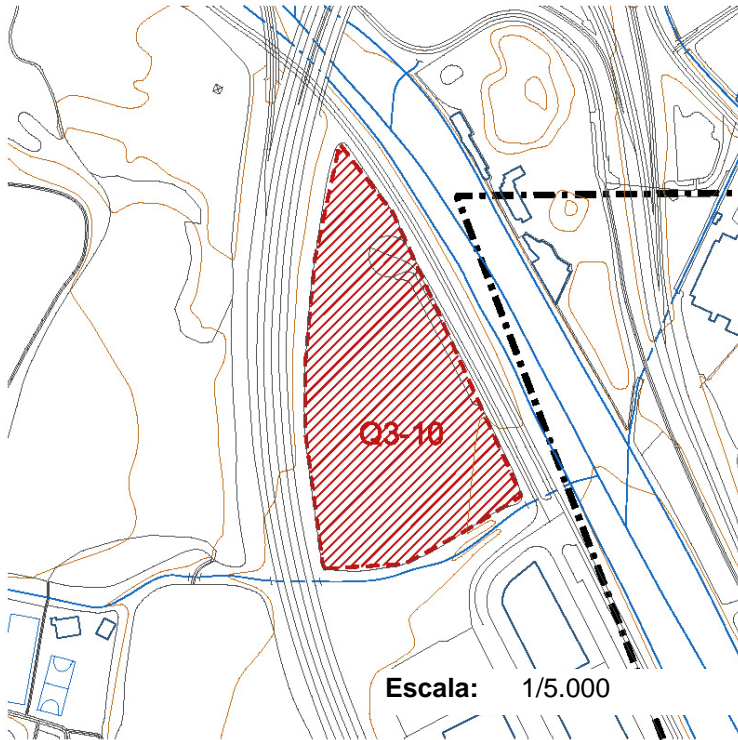
**Protecció ambiental:****Classificació SNU** Sòl no urbanitzable**Qualificació:**

7, Sòl de valor agrícola

## DETERMINACIONS NORMATIVES

**Prescripcions particulars****Prescripcions generals**

Procediment a seguir per a la realització d'obres i altres intervencions està descrit en l'article 27 de la normativa d'aquest Pla Especial.

**EMPLAÇAMENT:**

**Coordenades UTM:** X 451077 - Y 4599321

**DESCRIPCIÓ**

**Conservació:** Desconegut

**Data, època:** S. I a.C - I

Al fer-se els treballs arqueològics en motiu de la construcció de la C-32, només va quedar afectada una part del jaciment prèviament prospectat i que la bibliografia antiga citava. Corresponia als terrenys situats a prop de la masia, avui desapareguda, de Can Portell. Al descobrir-se l'abocador ceràmic del "Forn de Can Portell", calia distingir-ho amb fitxes separades. Així tenim per un costat el "Forn de Can Portell" (fitxa 1037 de la Carta Arqueològica) i Can Portell (1040 de la Carta Arqueològica), ja que poden haver-hi altres restes romanes. Ha esta inclòs d'acord amb els criteris establerts en el punt 2.3 de la Memòria.

**Bibliografia:** Generalitat de Catalunya. Carta arqueològica d'Argentona (2000). Revisió del 2009.  
J. Lladó-F. Lladó-D. Farell-E. Subià, La carta arqueològica d'Argentona. Estat actual. XIX Sessió d'Estudis Argentonins, Mataró (2003)

## DADES URBANÍSTIQUES

**Marc legal:** CM

Catàleg Municipal

Bens culturals o naturals de competència municipal

**Nivell de protecció:** 6 **Estudi d'entorn**

Estudi, i preservació si s'escau, d'entorns d'interés arqueològic, geològic o paleontològic.

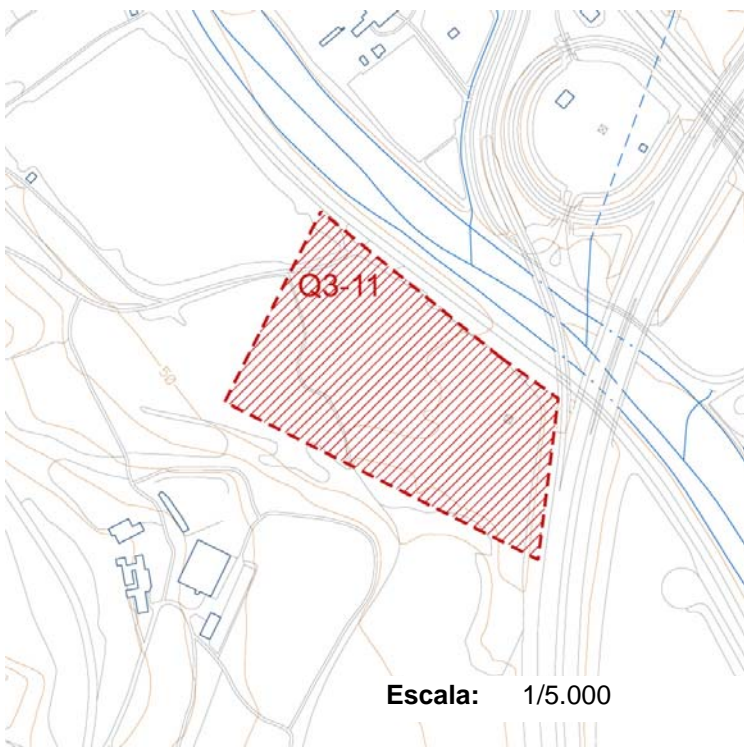
**Protecció ambiental:****Classificació SNU** Sòl no urbanitzable**Qualificació:**

7, Sòl de valor agrícola

## DETERMINACIONS NORMATIVES

**Prescripcions particulars****Prescripcions generals**

Procediment a seguir per a la realització d'obres i altres intervencions està descrit en l'article 28 de la normativa d'aquest Pla Especial.

**EMPLAÇAMENT:**

**Coordenades UTM:** X 451103 - Y 4599568

**DESCRIPCIÓ**

**Conservació:** Desconegut

**Data, època:** S. XIII

El mas Portell del veïnat del Cros ja apareix esmentat en la documentació des del 1292. El 1974 es va enderrocar, però els seus propietaris diuen que no es van destruir els fonaments. Part de l' aspecte del moment en què es va enderrocar data del segle XVII. Ha esta inclòs d'acord amb els criteris establerts en el punt 2.3 de la Memòria.

**Bibliografia:** Cuadrada, Coral, El Maresme Medieval: Hàbitat, Economia i Societat, segles X-XIV, Mataró (1988).

J. Lladó-F. Lladó-D. Farell-E. Subiñà, La carta arqueològica d'Argentona. Estat actual. XIX Sessió d'Estudis Argentonins, Mataró (2003)

## DADES URBANÍSTIQUES



**Marc legal:** BCIL.

Bé Cultural d'Interés Local

Pla Especial de Patrimoni. Llei 9/1993 de 30 de setembre del Patrimoni Cultural Català

**Nivell de protecció:** 5 **Preservació d'entorn**

Preservació d'entorns d'interés arqueològic, geològic, paleontològic, paisatgístic o natural

**Protecció ambiental:**

**Classificació SNU** Sòl no urbanitzable

**Qualificació:**

7, Sòl de valor agrícola

## DETERMINACIONS NORMATIVES

**Prescripcions particulars**

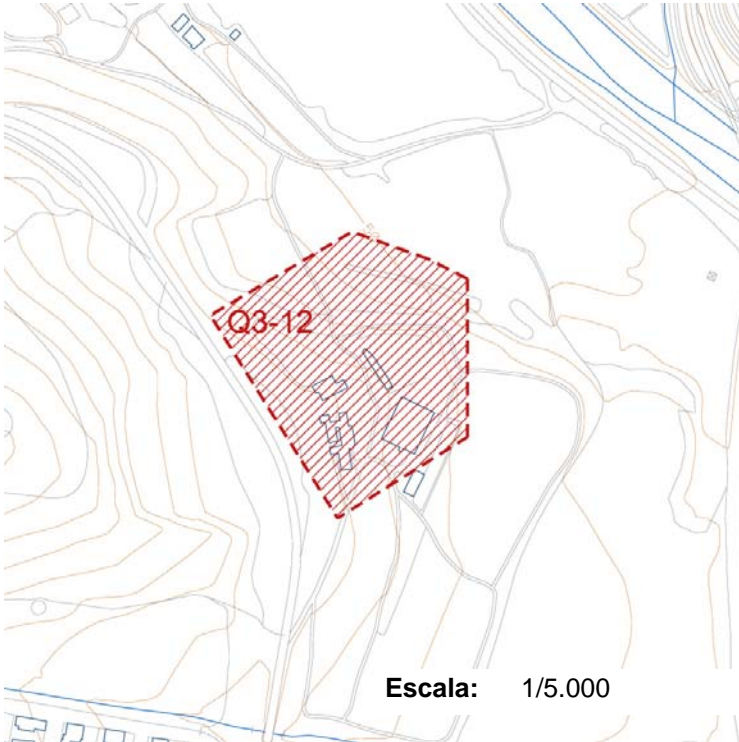
--

**Prescripcions generals**

Procediment a seguir per a la realització d'obres i altres intervencions està descrit en l'article 27 de la normativa d'aquest Pla Especial.
--

**EMPLAÇAMENT:**

Coordenades UTM: X 450968 - Y 4599399

**DESCRIPCIÓ****Conservació:** Desconegut**Data, època:** S. VII-I a.C

En motiu de la construcció de l'autopista de Mataró a Palafolls es van realitzar unes prospeccions arqueològiques que van posar al descobert el jaciment de les Sitges de la Por. Es va trobar força material superficial des de la carretera B-502 (PK-5,000) fins el punt afectat per la nova autopista. També es va trobar una sitja d'època ibèrica; la qual cosa feia pensar en un camp de sitges.

En el punt on es van realitzar les excavacions arqueològiques durant l'any 1991 no es van trobar ni sitges ni cap estructura d'hàbitat, però sí material ceràmic força significatiu que pot fer pensar en un nivell de freqüentació antic. Ha estat inclòs d'acord amb els criteris establerts en el punt 2.3 de la Memòria.

**Bibliografia:** Generalitat de Catalunya. Carta arqueològica d'Argentona (2000). Revisió del 2009.  
J. Lladó-F. Lladó-D. Farell-E. Subiñà, La carta arqueològica d'Argentona. Estat actual. XIX Sessió d'Estudis Argentonins, Mataró (2003)

## DADES URBANÍSTIQUES

**Marc legal:** CM

Catàleg Municipal

Bens culturals o naturals de competència municipal

**Nivell de protecció:** 6 **Estudi d'entorn**

Estudi, i preservació si s'escau, d'entorns d'interés arqueològic, geològic o paleontològic.

**Protecció ambiental:****Classificació SNU** Sòl no urbanitzable**Qualificació:**

7, Sòl de valor agrícola

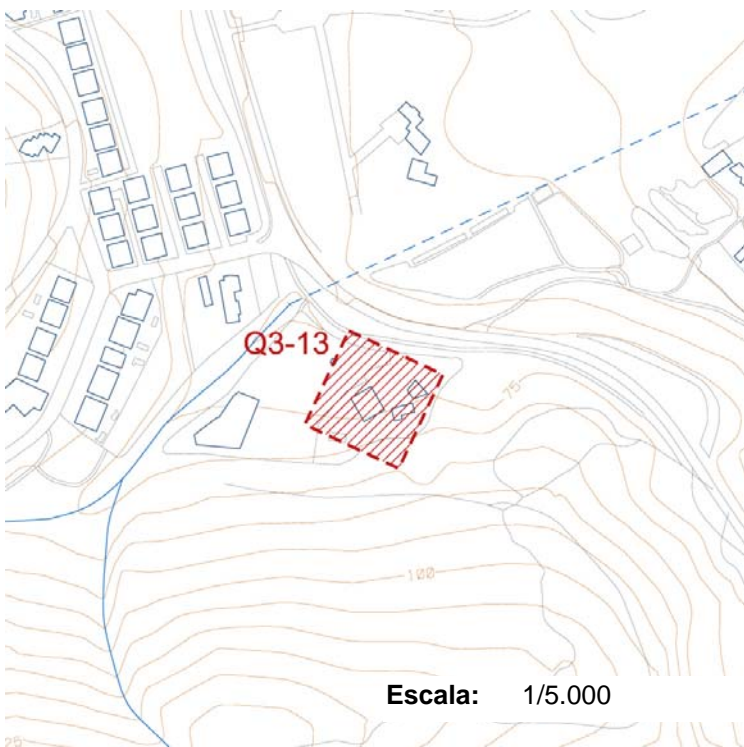
## DETERMINACIONS NORMATIVES

**Prescripcions particulars****Prescripcions generals**

Procediment a seguir per a la realització d'obres i altres intervencions està descrit en l'article 28 de la normativa d'aquest Pla Especial.



**EMPLAÇAMENT:**



Coordenades UTM: X 450564 - Y 4599573

**DESCRIPCIÓ**



**Conservació:** Desconegut

**Data, època:** S. XIII

El mas Gili del veïnat de Lladó ja apareix esmentat en la documentació des del 1273. Part del seu aspecte actual data del segle XVII. Ha estat inclòs d'acord amb els criteris establerts en el punt 2.3 de la Memòria. La masia també té protecció arquitectònica mitjançant la fitxa E3-06.

**Bibliografia:** Cuadrada, Coral, El Maresme Medieval: Hàbitat, Economia i Societat, segles X-XIV, Mataró (1988).  
J. Lladó-F. Lladó-D. Farell-E. Subiñà, La carta arqueològica d'Argentona. Estat actual. XIX Sessió d'Estudis Argentonins, Mataró (2003)

## DADES URBANÍSTIQUES

**Marc legal:** BCIL.

Bé Cultural d'Interés Local

Pla Especial de Patrimoni. Llei 9/1993 de 30 de setembre del Patrimoni Cultural Català

**Nivell de protecció:** 5 **Preservació d'entorn**

Preservació d'entorns d'interés arqueològic, geològic, paleontològic, paisatgístic o natural

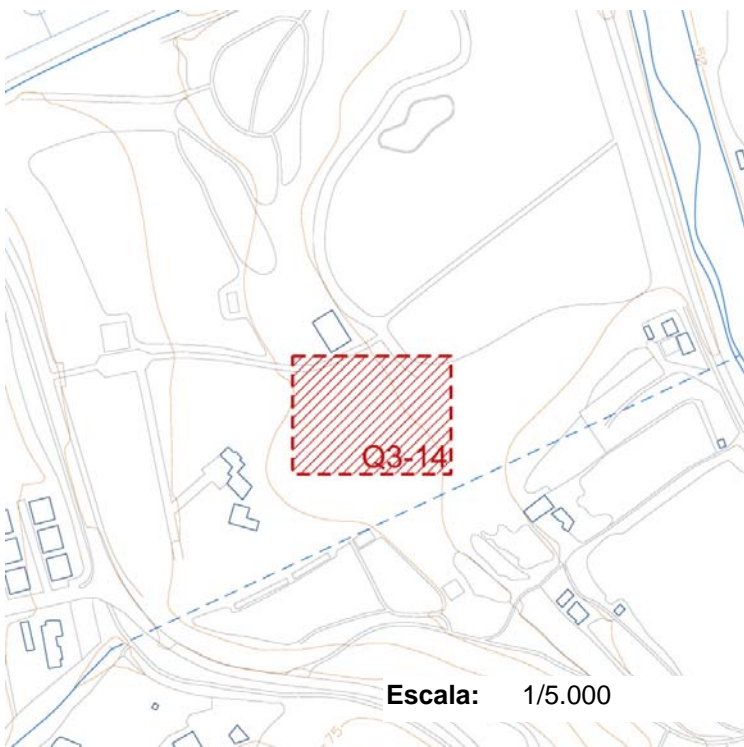
**Protecció ambiental:****Classificació SNU** Sòl no urbanitzable**Qualificació:**

9, Bosc permanent

## DETERMINACIONS NORMATIVES

**Prescripcions particulars****Prescripcions generals**

Procediment a seguir per a la realització d'obres i altres intervencions està descrit en l'article 27 de la normativa d'aquest Pla Especial.

**EMPLAÇAMENT:**

Coordenades UTM: X 450641 - Y 4599783

**DESCRIPCIÓ****Conservació:** Desconegut**Data, època:** S. XII

Ermita romànica de nau rectangular acabada amb una capçalera trebolada, és a dir, un absis semicircular i dues absidioles en els murs laterals en forma de creuer.

Està esmentada des del 1119.

Ha esta inclòs d'acord amb els criteris establerts en el punt 2.3 de la Memòria.

La capella també té protecció arquitectònica mitjançant la fitxa E3-05.

**Bibliografia:** Jaume Clavell. Argentona, història i records. Argentona (1990).  
Joaquim Graupera. L'arquitectura religiosa preromànica i romànica en el Baix Maresme. Argentona (2002)

## DADES URBANÍSTIQUES

**Marc legal:** BCIL.

Bé Cultural d'Interés Local

Pla Especial de Patrimoni. Llei 9/1993 de 30 de setembre del Patrimoni Cultural Català

**Nivell de protecció:** 5 **Preservació d'entorn**

Preservació d'entorns d'interés arqueològic, geològic, paleontològic, paisatgístic o natural

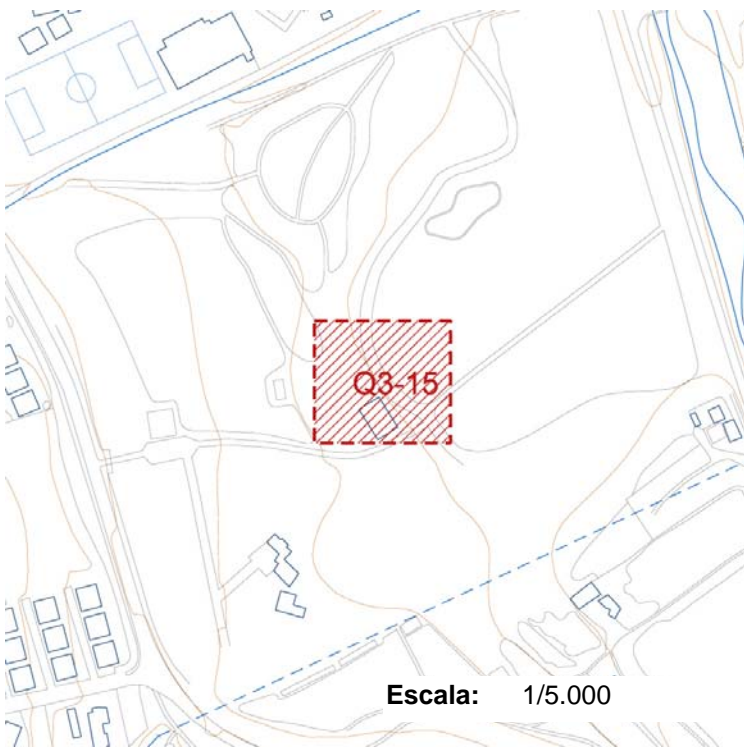
**Protecció ambiental:****Classificació SNU** Sòl no urbanitzable**Qualificació:**

8, Sòl d'interès geogràfic -històric

## DETERMINACIONS NORMATIVES

**Prescripcions particulars****Prescripcions generals**

Procediment a seguir per a la realització d'obres i altres intervencions està descrit en l'article 27 de la normativa d'aquest Pla Especial.

**EMPLAÇAMENT:**

Coordenades UTM: X 450654 - Y 4599856

**DESCRIPCIÓ****Conservació:** Desconegut**Data, època:** S. XIII

Sembla que la masia podria estar adosada a la capella romànica, concretament a l'absidiola esquerra, ja que va aparèixer les restes d'una porta en aquest lloc.

El mas Viver consta documentat des del 1273.

Es va enderrocar al segle XIX al construir el xalet de la Baronia del Viver.

Ha esta inclòs d'acord amb els criteris establerts en el punt 2.3 de la Memòria.

**Bibliografia:** Cuadrada, Coral, El Maresme Medieval: Hàbitat, Economia i Societat, segles X-XIV, Mataró (1988).

J. Lladó-F. Lladó-D. Farell-E. Subiñà, La carta arqueològica d'Argentona. Estat actual. XIX Sessió d'Estudis Argentonins, Mataró (2003)

## DADES URBANÍSTIQUES

**Marc legal:** CM

Catàleg Municipal

Bens culturals o naturals de competència municipal

**Nivell de protecció:** 6 **Estudi d'entorn**

Estudi, i preservació si s'escau, d'entorns d'interès arqueològic, geològic o paleontològic.

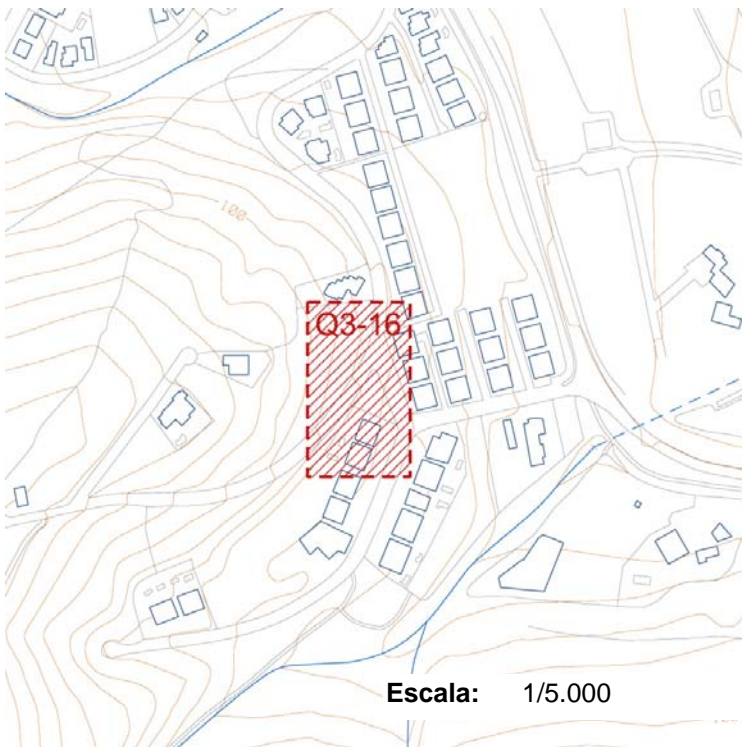
**Protecció ambiental:****Classificació SNU** Sòl no urbanitzable**Qualificació:**

8, Sòl d'interès geogràfic -històric

## DETERMINACIONS NORMATIVES

**Prescripcions particulars****Prescripcions generals**

Procediment a seguir per a la realització d'obres i altres intervencions està descrit en l'article 28 de la normativa d'aquest Pla Especial.

**EMPLAÇAMENT:**

**Coordenades UTM:** X 450337 - Y 4599702

**DESCRIPCIÓ**

**Conservació:** Desconegut

**Data, època:** S. III a.C - V

L'any 1952, M., Ribas ja publicava la notícia de troballes superficials en l'àrea de la Baronia de Viver. Quan es va urbanitzar el sector oest de la carretera B-502 es van documentar ceràmiques (Dressel 1, TS Africana C) i material constructiu.  
Ha esta inclòs d'acord amb els criteris establerts en el punt 2.3 de la Memòria.

**Bibliografia:** Generalitat de Catalunya. Carta arqueològica d'Argentona (2000). Revisió del 2009.  
J. Lladó-F. Lladó-D. Farell-E. Subià, La carta arqueològica d'Argentona. Estat actual. XIX Sessió d'Estudis Argentonins, Mataró (2003)

## DADES URBANÍSTIQUES

**Marc legal:** CM

Catàleg Municipal

Bens culturals o naturals de competència municipal

**Nivell de protecció:** 6 **Estudi d'entorn**

Estudi, i preservació si s'escau, d'entorns d'interés arqueològic, geològic o paleontològic.

**Protecció ambiental:****Classificació SU** Sòl urbà**Qualificació:**

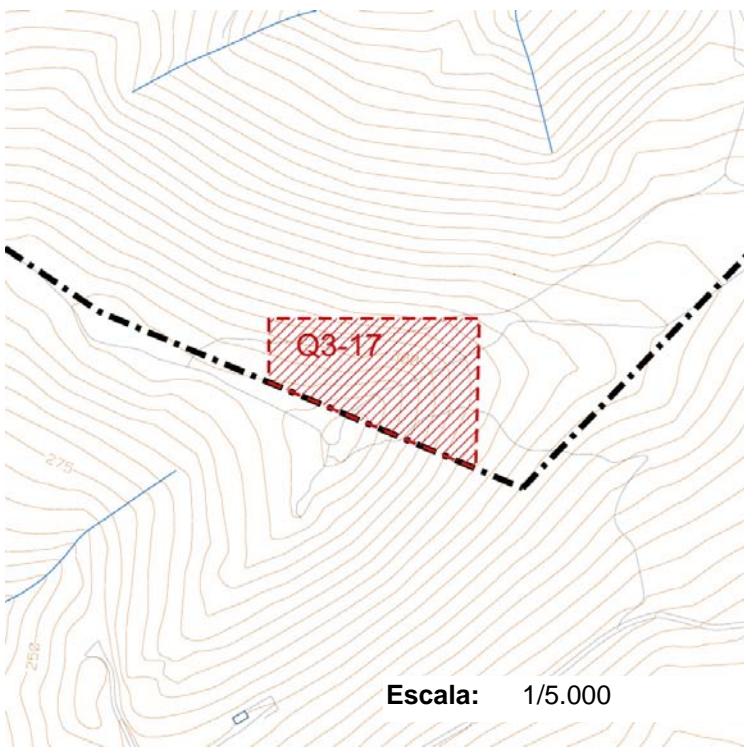
h1, Illes ordenades segons alineacions de carrers i tipus; Illes de cases en filera unifamiliars

## DETERMINACIONS NORMATIVES


**Prescripcions particulars****Prescripcions generals**

Procediment a seguir per a la realització d'obres i altres intervencions està descrit en l'article 28 de la normativa d'aquest Pla Especial.



**EMPLAÇAMENT:**

**Coordenades UTM:** X 459589 - Y 4598923

**DESCRIPCIÓ**

**Conservació:** Desconegut

**Data, època:** S. VII-I a.C

M. Ribas hi detectà la presència de murs i tres sitges que va excavar, d'època ibèrica. El resultat d'aquesta excavació fou publicat l'any 1994. A banda d'això, moltes de les parets podrien ser de vinya. Ha esta inclòs d'acord amb els criteris establerts en el punt 2.3 de la Memòria. La masia també té protecció arquitectònica mitjançant la fitxa E3-06.

**Bibliografia:** Generalitat de Catalunya. Carta arqueològica d'Argentona (2000). Revisió del 2009.  
J. Lladó-F. Lladó-D. Farell-E. Subiñà, La carta arqueològica d'Argentona. Estat actual. XIX Sessió d'Estudis Argentonins, Mataró (2003)

## DADES URBANÍSTIQUES

**Marc legal:****CM**

Catàleg Municipal

Bens culturals o naturals de competència municipal

**Nivell de protecció: 6 Estudi d'entorn**

Estudi, i preservació si s'escau, d'entorns d'interès arqueològic, geològic o paleontològic.

**Protecció ambiental:**

Pla d'espais d'interès natural (PEIN) de la Conreria-Sant Mateu-Céllecs

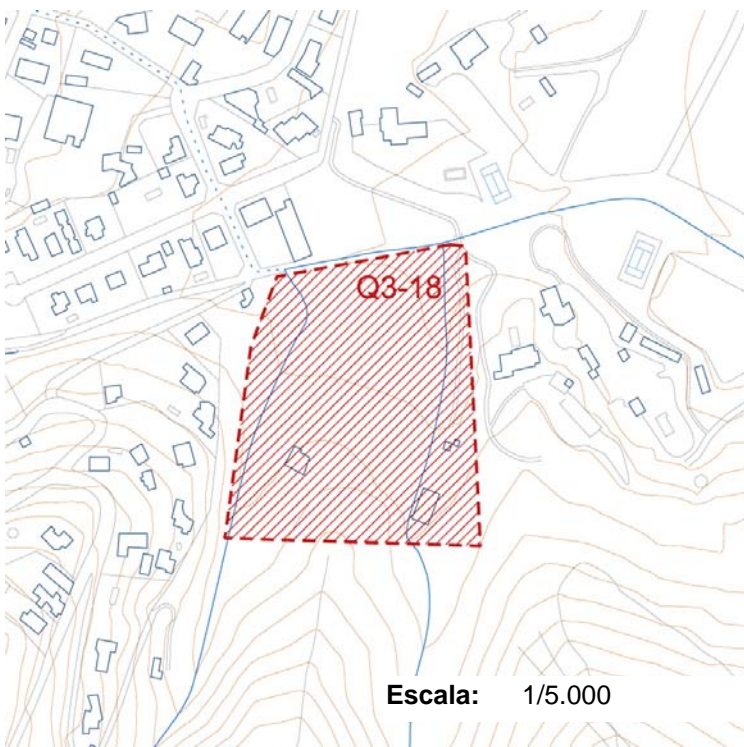
**Classificació SNU** Sòl no urbanitzable**Qualificació:**

8, Sòl d'interès geogràfic -històric


## DETERMINACIONS NORMATIVES

**Prescripcions particulars****Prescripcions generals**

Procediment a seguir per a la realització d'obres i altres intervencions està descrit en l'article 28 de la normativa d'aquest Pla Especial.

**EMPLAÇAMENT:**

**Coordenades UTM:** X 449750 - Y 4599874

**DESCRIPCIÓ**

**Conservació:** Desconegut

**Data, època:** S. XIV

El mas Pons del veïnat de Lladó ja apareix esmentat en la documentació des del 1360. Es va enderrocar a finals del segle XIX en construir els xalets de la Font Picant, tot i que les restes podrien estar al subsol.  
Ha esta inclòs d'acord amb els criteris establerts en el punt 2.3 de la Memòria.

**Bibliografia:** Cuadrada, Coral, El Maresme Medieval: Hàbitat, Economia i Societat, segles X-XIV, Mataró (1988).

J. Lladó-F. Lladó-D. Farell-E. Subiñà, La carta arqueològica d'Argentona. Estat actual. XIX Sessió d'Estudis Argentonins, Mataró (2003)

## DADES URBANÍSTIQUES

**Marc legal:** CM

Catàleg Municipal

Bens culturals o naturals de competència municipal

**Nivell de protecció:** 6 **Estudi d'entorn**

Estudi, i preservació si s'escau, d'entorns d'interès arqueològic, geològic o paleontològic.

**Protecció ambiental:**

Pla d'espais d'interès natural (PEIN) de la Conreria-Sant Mateu-Céllecs

**Classificació SNU** Sòl no urbanitzable**Qualificació:**

11, Sòl forestal. 2, Sistema d'equipaments

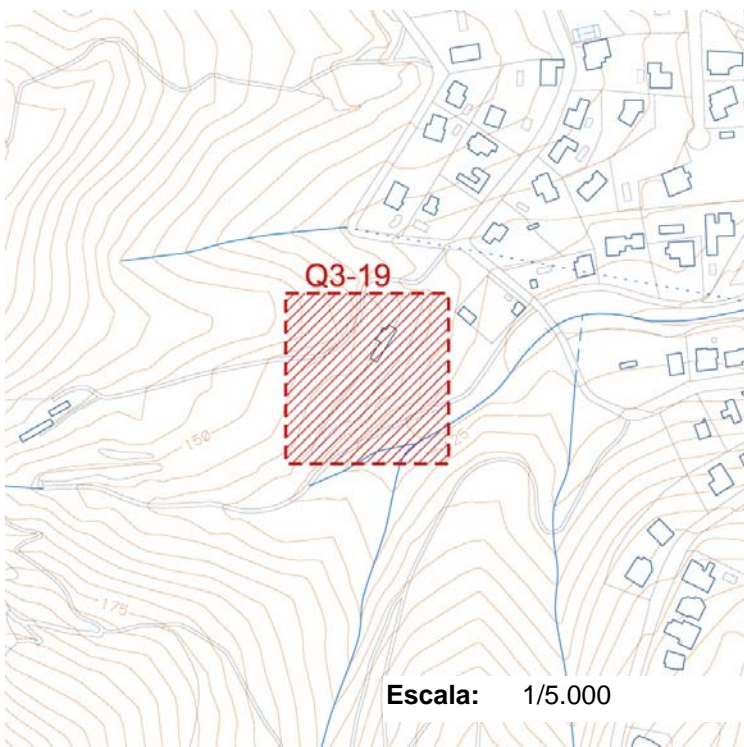
## DETERMINACIONS NORMATIVES

**Prescripcions particulars**

<b>Prescripcions particulars</b>	
----------------------------------	--

**Prescripcions generals**

<b>Prescripcions generals</b>	Procediment a seguir per a la realització d'obres i altres intervencions està descrit en l'article 28 de la normativa d'aquest Pla Especial.
-------------------------------	--

**EMPLAÇAMENT:**

**Coordenades UTM:** X 449009 - Y 4599778

**DESCRIPCIÓ**

**Conservació:** Desconegut

**Data, època:** S. XIV

El mas Gener del veïnat de Lladó ja apareix esmentat en la documentació des del 1339. El seu aspecte actual data del segle XVII. Ha estat inclòs d'acord amb els criteris establerts en el punt 2.3 de la Memòria. La masia també té protecció arquitectònica mitjançant la fitxa E3-03.

**Bibliografia:** Cuadrada, Coral, *El Maresme Medieval: Hàbitat, Economia i Societat*, segles X-XIV, Mataró (1988).  
J. Lladó, F. Lladó, D. Farell, E. Subià, O. Calvo. *Les masies d'Argentona*. Fons núm. 8. Centre d'Estudis Argentonins (2001).

## DADES URBANÍSTIQUES

**Marc legal:** BCIL.

Bé Cultural d'Interés Local

Pla Especial de Patrimoni. Llei 9/1993 de 30 de setembre del Patrimoni Cultural Català

**Nivell de protecció:** 5 **Preservació d'entorn**

Preservació d'entorns d'interés arqueològic, geològic, paleontològic, paisatgístic o natural

**Protecció ambiental:**

Pla d'espais d'interès natural (PEIN) de la Conreria-Sant Mateu-Céllecs

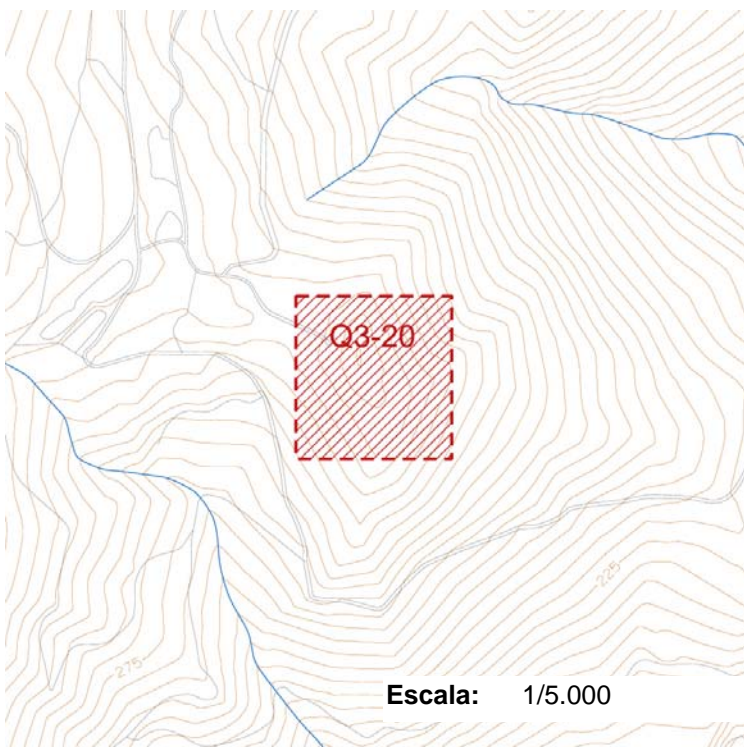
**Classificació SU** Sòl urbà**Qualificació:**

c2, Ordenació en Illes segons parcel·les per a xalets; En sols provinents de parcel·lacions d'antigues finques rústiques amb un lligam puntual amb l'estructura urbana.

## DETERMINACIONS NORMATIVES

**Prescripcions particulars****Prescripcions generals**

Procediment a seguir per a la realització d'obres i altres intervencions està descrit en l'article 27 de la normativa d'aquest Pla Especial.

**EMPLAÇAMENT:**

Coordenades UTM: X 448641 - Y 4599990

**DESCRIPCIÓ****Conservació:** Desconegut**Data, època:** S. VII a.C - V

Jaciment de difícil adscripció per l'escassetat de les notícies que ens dona M. Ribas, que parla de troballes soltes. Prevosti dona la troballa com a romana. Potser caldria pensar en restes ibèriques, tant per la geomorfologia del terreny com per la proximitat amb Burriac.  
Ha estat inclòs d'acord amb els criteris establerts en el punt 2.3 de la Memòria.

**Bibliografia:** Generalitat de Catalunya. Carta arqueològica d'Argentona (2000). Revisió del 2009.  
J. Lladó-F. Lladó-D. Farell-E. Subià, La carta arqueològica d'Argentona. Estat actual. XIX Sessió d'Estudis Argentonins, Mataró (2003)

## DADES URBANÍSTIQUES

**Marc legal:** CM

Catàleg Municipal

Bens culturals o naturals de competència municipal

**Nivell de protecció:** 6 **Estudi d'entorn**

Estudi, i preservació si s'escau, d'entorns d'interès arqueològic, geològic o paleontològic.

**Protecció ambiental:**

Pla d'espais d'interès natural (PEIN) de la Conreria-Sant Mateu-Céllecs

**Classificació SNU** Sòl no urbanitzable**Qualificació:**

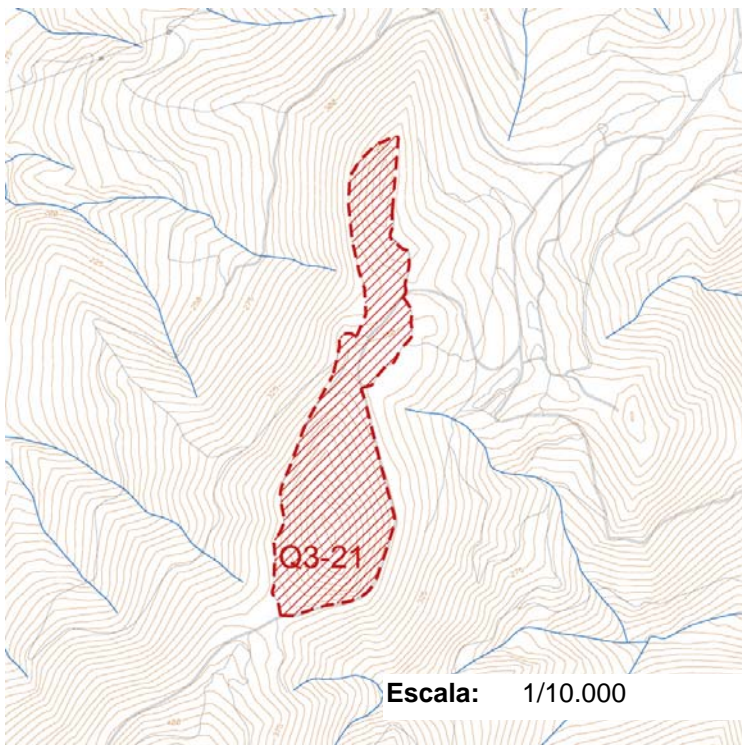
9, Bosc permanent

## DETERMINACIONS NORMATIVES

**Prescripcions particulars****Prescripcions generals**

Procediment a seguir per a la realització d'obres i altres intervencions està descrit en l'article 28 de la normativa d'aquest Pla Especial.



**EMPLAÇAMENT:**

**Coordenades UTM:** X 448292 - Y 4600066

**DESCRIPCIÓ**

**Conservació:** Desconegut

**Data, època:** S. VII-I a. C

M. Ribas parla d'haver-hi trobat restes de parets i una sitja amb ceràmica àtica de figures roges, ceràmica ibèrica, una destal de pedra, plom i restes de fauna,...

Ha esta inclòs d'acord amb els criteris establerts en el punt 2.3 de la Memòria.

**Bibliografia:** Generalitat de Catalunya. Carta arqueològica d'Argentona (2000). Revisió del 2009.  
J. Lladó-F. Lladó-D. Farell-E. Subiñà, La carta arqueològica d'Argentona. Estat actual. XIX Sessió d'Estudis Argentonins, Mataró (2003)

## DADES URBANÍSTIQUES

**Marc legal:** CM

Catàleg Municipal

Bens culturals o naturals de competència municipal

**Nivell de protecció:** 6 **Estudi d'entorn**

Estudi, i preservació si s'escau, d'entorns d'interès arqueològic, geològic o paleontològic.

**Protecció ambiental:**

Pla d'espais d'interès natural (PEIN) de la Conreria-Sant Mateu-Céllecs

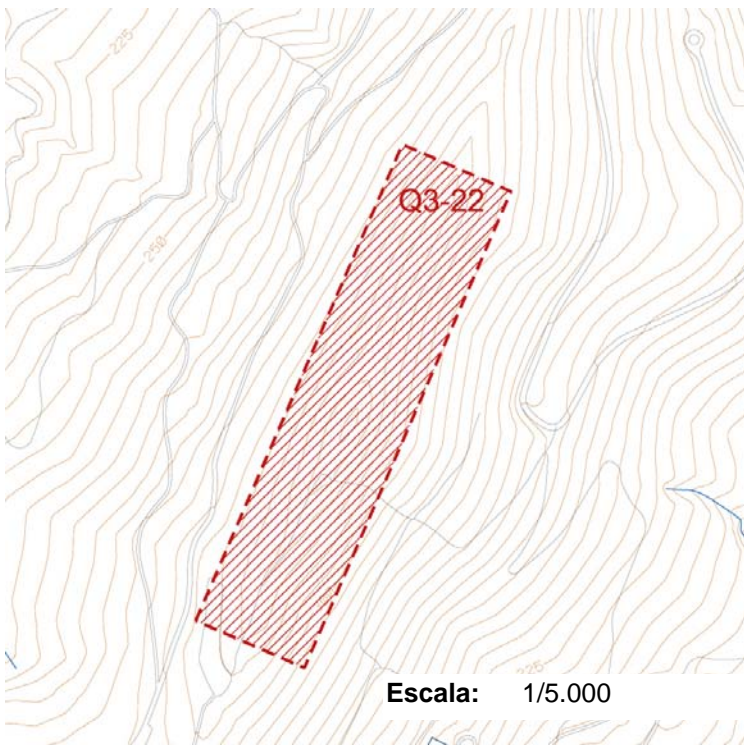

**Classificació SNU** Sòl no urbanitzable**Qualificació:**

9, Bosc permanent

## DETERMINACIONS NORMATIVES

**Prescripcions particulars****Prescripcions generals**

Procediment a seguir per a la realització d'obres i altres intervencions està descrit en l'article 28 de la normativa d'aquest Pla Especial.

**EMPLAÇAMENT:****Coordenades UTM:** X 448912 - Y 4600670**DESCRIPCIÓ****Conservació:** Desconegut**Data, època:** S. I-V

Jaciment d'adscripció incerta. M. Ribas assenyala restes romanes indeterminades i Prevosti o Sanmartí no aporten dades noves.

Ha esta inclòs d'acord amb els criteris establerts en el punt 2.3 de la Memòria.

**Bibliografia:** Generalitat de Catalunya. Carta arqueològica d'Argentona (2000). Revisió del 2009.  
J. Lladó-F. Lladó-D. Farell-E. Subiñà, La carta arqueològica d'Argentona. Estat actual. XIX Sessió d'Estudis Argentonins, Mataró (2003)

## DADES URBANÍSTIQUES

**Marc legal:****CM**

Catàleg Municipal

Bens culturals o naturals de competència municipal

**Nivell de protecció: 6 Estudi d'entorn**

Estudi, i preservació si s'escau, d'entorns d'interès arqueològic, geològic o paleontològic.

**Protecció ambiental:**

Pla d'espais d'interès natural (PEIN) de la Conreria-Sant Mateu-Céllecs

**Classificació SNU** Sòl no urbanitzable**Qualificació:**

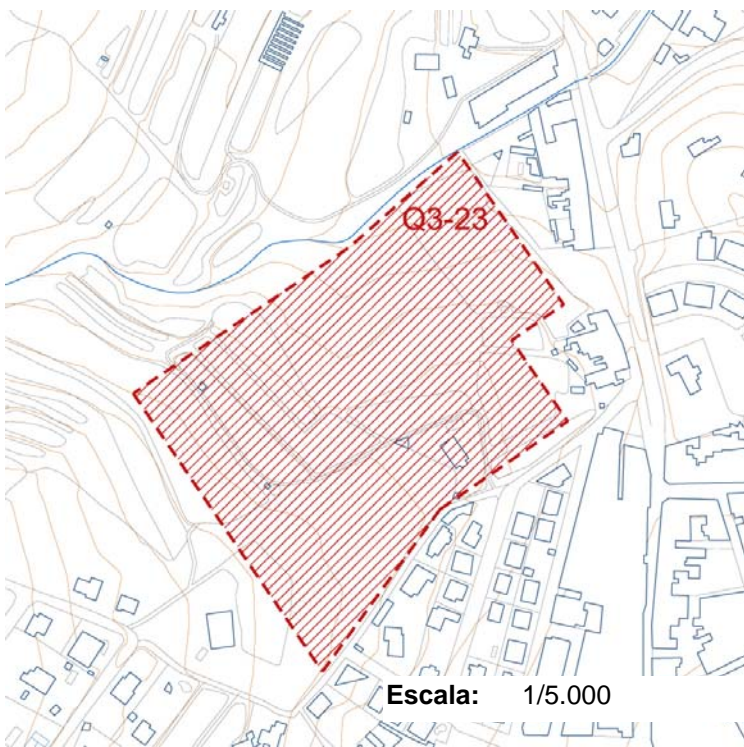
9, Bosc permanent.

11, Sòl forestal

## DETERMINACIONS NORMATIVES

**Prescripcions particulars****Prescripcions generals**

Procediment a seguir per a la realització d'obres i altres intervencions està descrit en l'article 28 de la normativa d'aquest Pla Especial.

**EMPLAÇAMENT:****Coordenades UTM:** X 459589 - Y 4598923**DESCRIPCIÓ****Conservació:** Desconegut**Data, època:** S. XV

El mas Collell del veïnat del Puig ja apareix esmentat en la documentació des del segle XV. Consta enrunat i no localitzat des del segle XVIII. Ha esta inclòs d'acord amb els criteris establerts en el punt 2.3 de la Memòria.

**Bibliografia:** J. Lladó-F. Lladó-D. Farell-E. Subiñà, La carta arqueològica d'Argentona. Estat actual. XIX Sessió d'Estudis Argentonins, Mataró (2003)

## DADES URBANÍSTIQUES

**Marc legal:** CM

Catàleg Municipal

Bens culturals o naturals de competència municipal

**Nivell de protecció:** 6 **Estudi d'entorn**

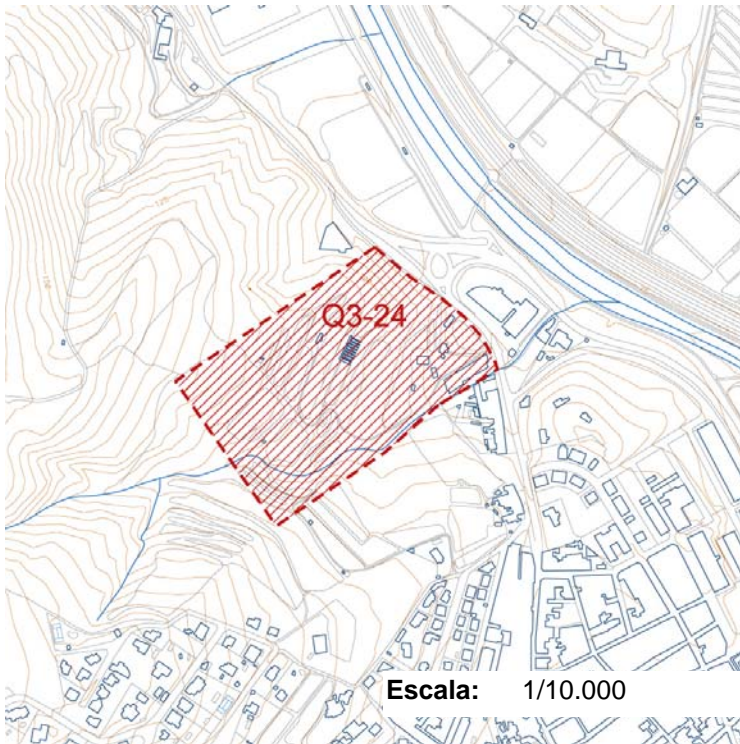
Estudi, i preservació si s'escau, d'entorns d'interés arqueològic, geològic o paleontològic.

**Protecció ambiental:****Classificació SUD** Sòl urbanitzable delimitat**Qualificació:**


## DETERMINACIONS NORMATIVES

**Prescripcions particulars****Prescripcions generals**

Procediment a seguir per a la realització d'obres i altres intervencions està descrit en l'article 28 de la normativa d'aquest Pla Especial.

**EMPLAÇAMENT:**

**Coordenades UTM:** X 449904 - 4601347

**DESCRIPCIÓ**

**Conservació:** Desconegut

**Data, època:** S. XIII

El mas Miralles del veïnat del Puig ja apareix esmentat en la documentació des del 1273. Consta enrunat i no localitzat des del segle XVIII. Ha esta inclòs d'acord amb els criteris establerts en el punt 2.3 de la Memòria.

**Bibliografia:** Cuadrada, Coral, El Maresme Medieval: Hàbitat, Economia i Societat, segles X-XIV, Mataró (1988).  
J. Lladó-F. Lladó-D. Farell-E. Subiñà, La carta arqueològica d'Argentona. Estat actual. XIX Sessió d'Estudis Argentonins, Mataró (2003)

## DADES URBANÍSTIQUES

**Marc legal:** CM

Catàleg Municipal

Bens culturals o naturals de competència municipal

**Nivell de protecció:** 6 **Estudi d'entorn**

Estudi, i preservació si s'escau, d'entorns d'interés arqueològic, geològic o paleontològic.

**Protecció ambiental:****Classificació SNU** Sòl no urbanitzable**Qualificació:**

7, Sòl de valor agrícola. 11, Sòl forestal

## DETERMINACIONS NORMATIVES

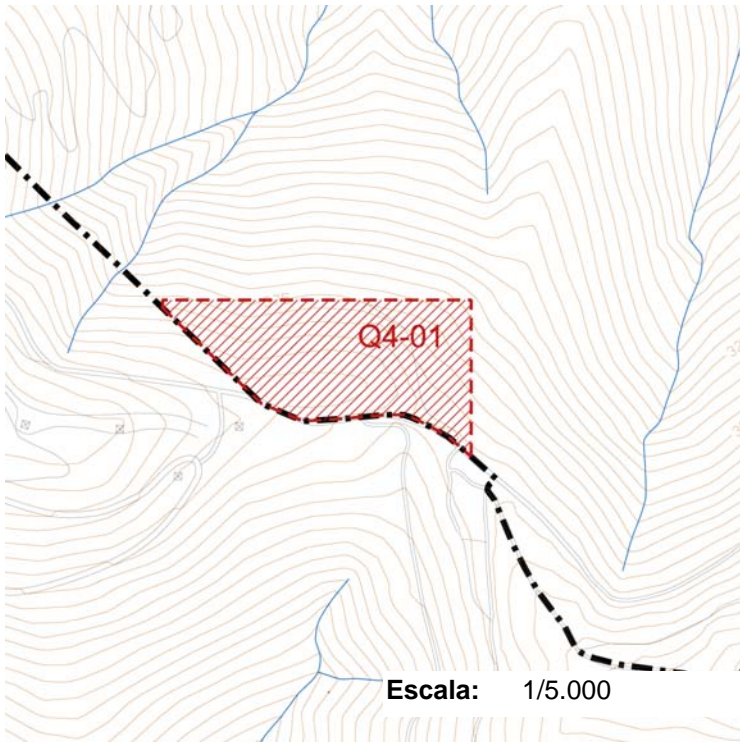
**Prescripcions particulars****Prescripcions generals**

Procediment a seguir per a la realització d'obres i altres intervencions està descrit en l'article 28 de la normativa d'aquest Pla Especial.



## EMPLAÇAMENT:

Coordenades UTM: X 447449 - Y 4599477



## DESCRIPCIÓ

**Conservació:** Desconegut**Data, época:** S. VII a.C - V

Jaciment de difícil adscripció. M. Ribas esmenta troballes soltes. M. Prevosti defineix el jaciment com a romà, però no sembla gaire adient, ja que podria ser ibèric.

Ha estat inclòs d'acord amb els criteris establerts en el punt 2.3 de la Memòria.

**Bibliografia:** Generalitat de Catalunya. Carta arqueològica d'Argentona (2000). Revisió del 2009.  
J. Lladó-F. Lladó-D. Farell-E. Subiñà, La carta arqueològica d'Argentona. Estat actual. XIX Sessió d'Estudis Argentonins, Mataró (2003)

## DADES URBANÍSTIQUES

**Marc legal:** CM

Catàleg Municipal

Bens culturals o naturals de competència municipal

**Nivell de protecció:** 6 **Estudi d'entorn**

Estudi, i preservació si s'escau, d'entorns d'interès arqueològic, geològic o paleontològic.

**Protecció ambiental:**

Pla d'espais d'interès natural (PEIN) de la Conreria-Sant Mateu-Céllecs

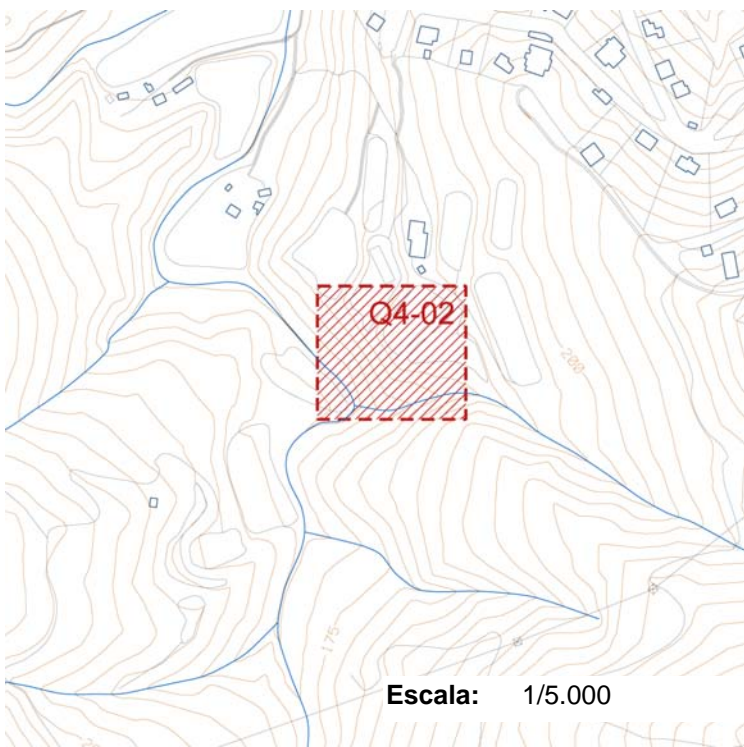
**Classificació SNU** Sòl no urbanitzable**Qualificació:**

8, Sòl d'interès geogràfic -històric

## DETERMINACIONS NORMATIVES

**Prescripcions particulars****Prescripcions generals**

Procediment a seguir per a la realització d'obres i altres intervencions està descrit en l'article 28 de la normativa d'aquest Pla Especial.

**EMPLAÇAMENT:**

**Coordenades UTM:** X 447713 - Y 4600525

**DESCRIPCIÓ**

**Conservació:** Desconegut

**Data, època:** S. XV

El mas Patota no sabem el nom que tenia en època moderna o medieval, tot i que les restes constructives daten del segle XVII.

Queden les restes, petits murs.

Ha esta inclòs d'acord amb els criteris establerts en el punt 2.3 de la Memòria.

**Bibliografia:** Generalitat de Catalunya. Carta arqueològica d'Argentona (2000). Revisió del 2009.  
J. Lladó-F. Lladó-D. Farell-E. Subiñà, La carta arqueològica d'Argentona. Estat actual. XIX Sessió d'Estudis Argentonins, Mataró (2003)

## DADES URBANÍSTIQUES

**Marc legal:** BCIL.

Bé Cultural d'Interés Local

Pla Especial de Patrimoni. Llei 9/1993 de 30 de setembre del Patrimoni Cultural Català

**Nivell de protecció:** 5 **Preservació d'entorn**

Preservació d'entorns d'interés arqueològic, geològic, paleontològic, paisatgístic o natural

**Protecció ambiental:**

Pla d'espais d'interès natural (PEIN) de la Conreria-Sant Mateu-Céllecs

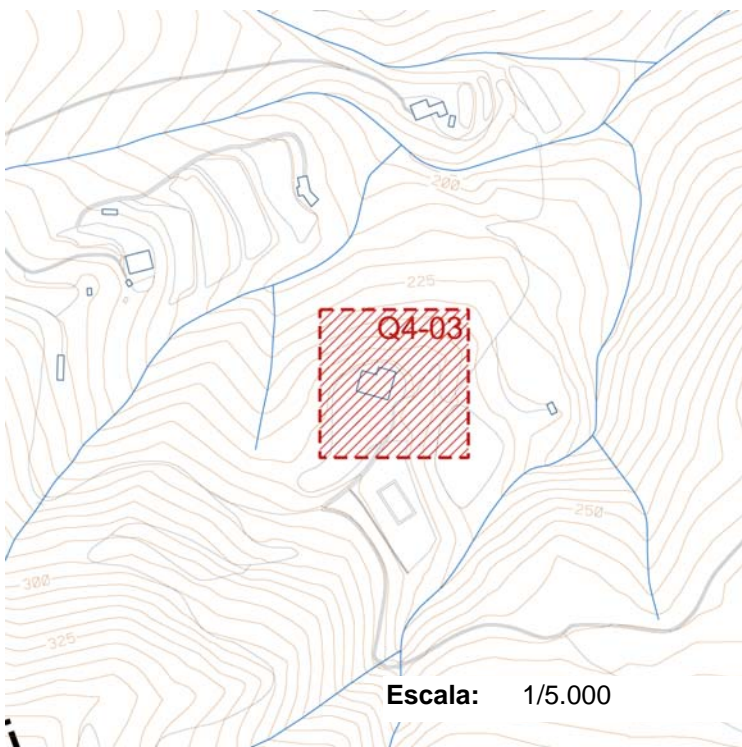
**Classificació SNU** Sòl no urbanitzable**Qualificació:**

9, Bosc permanent

## DETERMINACIONS NORMATIVES

**Prescripcions particulars****Prescripcions generals**

Procediment a seguir per a la realització d'obres i altres intervencions està descrit en l'article 27 de la normativa d'aquest Pla Especial.

**EMPLAÇAMENT:**

Coordenades UTM: X 447002 - Y 4600555

**DESCRIPCIÓ****Conservació:** Desconegut**Data, època:** S. XIV

El mas Altafulla del veïnat de Clarà ja apareix esmentat en la documentació des del 1378.

El seu aspecte actual data del segle XVII.

Ha esta inclòs d'acord amb els criteris establerts en el punt 2.3 de la Memòria.

La masia també té protecció arquitectònica mitjançant la fitxa E4-35.

**Bibliografia:** Cuadrada, Coral, El Maresme Medieval: Hàbitat, Economia i Societat, segles X-XIV, Mataró (1988).

J. Lladó-F. Lladó-D. Farell-E. Subiñà, La carta arqueològica d'Argentona. Estat actual. XIX Sessió d'Estudis Argentonins, Mataró (2003)

## DADES URBANÍSTIQUES

**Marc legal:** BCIL.

Bé Cultural d'Interés Local

Pla Especial de Patrimoni. Llei 9/1993 de 30 de setembre del Patrimoni Cultural Català

**Nivell de protecció:** 5 **Preservació d'entorn**

Preservació d'entorns d'interés arqueològic, geològic, paleontològic, paisatgístic o natural

**Protecció ambiental:**

Pla d'espais d'interès natural (PEIN) de la Conreria-Sant Mateu-Céllecs

**Classificació SNU** Sòl no urbanitzable**Qualificació:**

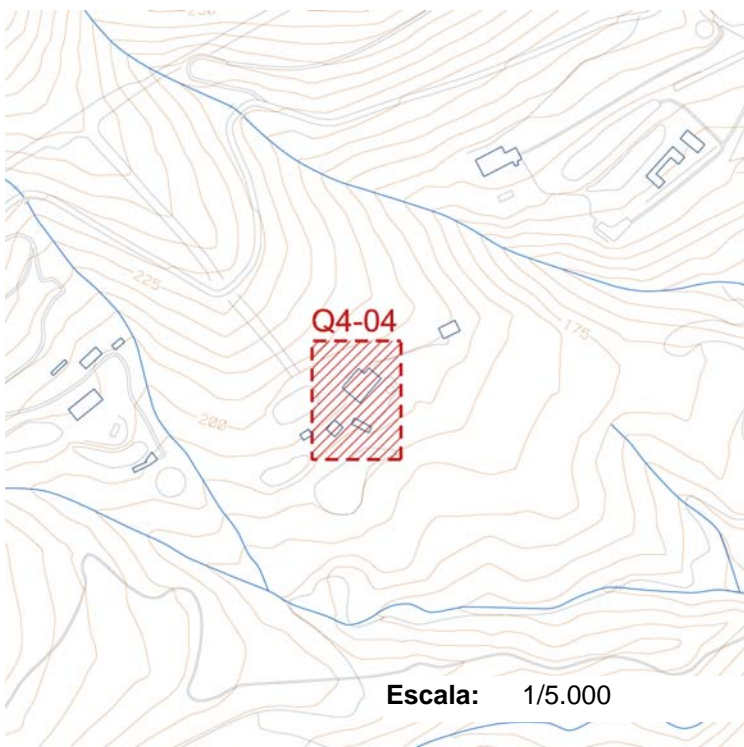
8, Sòl d'interès geogràfic -històric

## DETERMINACIONS NORMATIVES

**Prescripcions particulars****Prescripcions generals**

Procediment a seguir per a la realització d'obres i altres intervencions està descrit en l'article 27 de la normativa d'aquest Pla Especial.

**EMPLAÇAMENT:**



**Coordenades UTM:** X 447367 - Y 4601070

**DESCRIPCIÓ**



**Conservació:** Desconegut

**Data, època:** S. XIV

El mas March del Priorat del veïnat de Clarà ja apareix esmentat en la documentació des del 1378. El seu aspecte actual data del segle XVII. Ha estat inclòs d'acord amb els criteris establerts en el punt 2.3 de la Memòria. La masia també té protecció arquitectònica mitjançant la fitxa E4-30.

**Bibliografia:** Lluís Bonet i Garí. Les Masies del Maresme (1983).  
J. Lladó-F. Lladó-D. Farell-E. Subiñà, La carta arqueològica d'Argentonà. Estat actual. XIX Sessió d'Estudis Argentonins, Mataró (2003)

## DADES URBANÍSTIQUES

**Marc legal:** BCIL.

Bé Cultural d'Interés Local

Pla Especial de Patrimoni. Llei 9/1993 de 30 de setembre del Patrimoni Cultural Català

**Nivell de protecció:** 5 **Preservació d'entorn**

Preservació d'entorns d'interés arqueològic, geològic, paleontològic, paisatgístic o natural

**Protecció ambiental:**

Pla d'espais d'interès natural (PEIN) de la Conreria-Sant Mateu-Céllecs

**Classificació SNU** Sòl no urbanitzable**Qualificació:**

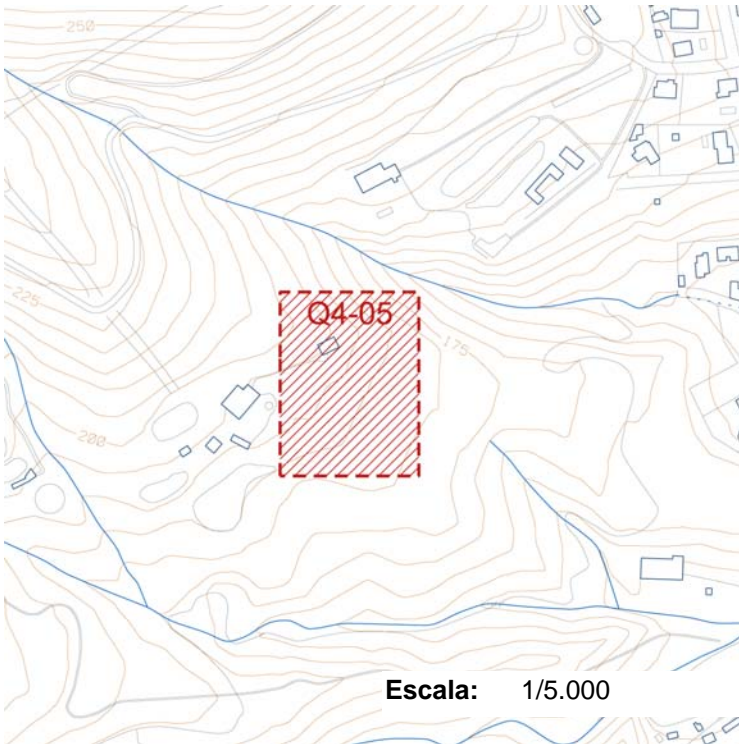
12, Sòl d'usos compatibles

## DETERMINACIONS NORMATIVES

**Prescripcions particulars****Prescripcions generals**

Procediment a seguir per a la realització d'obres i altres intervencions està descrit en l'article 27 de la normativa d'aquest Pla Especial.



**EMPLAÇAMENT:****Coordenades UTM:** X 447424 - Y 4601106**DESCRIPCIÓ****Conservació:** Desconegut**Data, època:** S. IX-XIV

Tot i que l'origen del priorat és difícil d'establir, a l'interior de la capella es conserva una làpida amb la inscripció "Baio qui isto domo edificavit". Sembla que el prevere Baio era un mossàrab que a l'entorn del 874 s'havia instal·lat a Terrassa.

La crònica de pujades esmenta la llegenda que els monjos de Clarà van ser executats en la ràtzia d'almansor el 985. Documentalment consta sense cap mena de dubte el 1003, en la confirmació dels béns de Sant Cugat del Vallès. Ara només resta visible la capella, però totes les dependències del priorat deuen estar soterrades al seu entorn. Ha estat inclòs d'acord amb els criteris establerts en el punt 2.3 de la Memòria. El priorat també té protecció arquitectònica mitjançant la fitxa E4-29.

**Bibliografia:** Lluís Bonet i Garí. Les Masies del Maresme (1983).  
 Joaquim Graupera. L'arquitectura religiosa preromànica i romànica en el Baix Maresme. Argentona (2002)  
 J. Lladó-F. Lladó-D. Farell-E. Subiñà, La carta arqueològica d'Argentona. Estat actual. XIX Sessió d'Estudis Argentonins, Mataró (2003)

## DADES URBANÍSTIQUES

**Marc legal:** BCIL.

Bé Cultural d'Interés Local

Pla Especial de Patrimoni. Llei 9/1993 de 30 de setembre del Patrimoni Cultural Català

**Nivell de protecció:** 5 **Preservació d'entorn**

Preservació d'entorns d'interés arqueològic, geològic, paleontològic, paisatgístic o natural

**Protecció ambiental:**

Pla d'espais d'interès natural (PEIN) de la Conreria-Sant Mateu-Céllecs

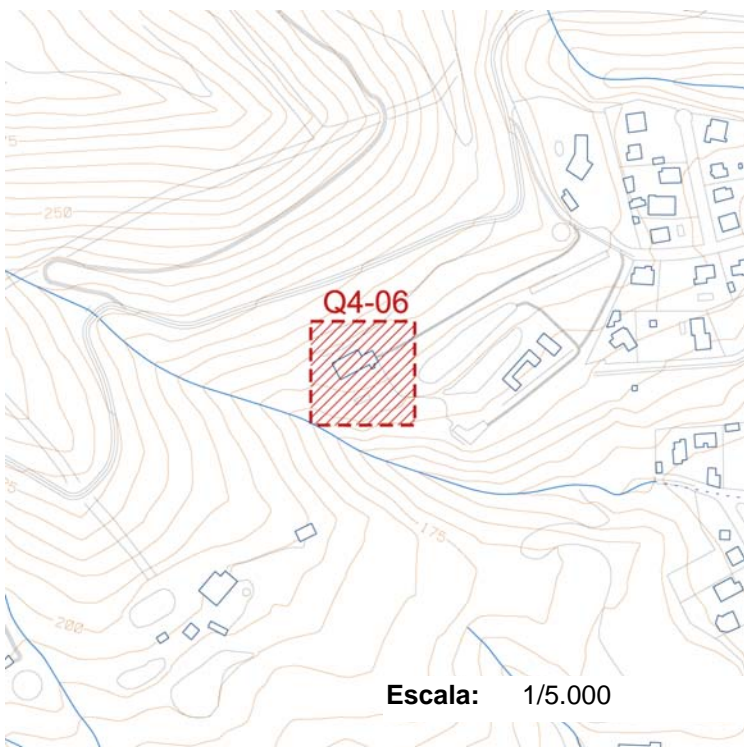
**Classificació SNU** Sòl no urbanitzable**Qualificació:**

12, Sòl d'usos compatibles

## DETERMINACIONS NORMATIVES

**Prescripcions particulars****Prescripcions generals**

Procediment a seguir per a la realització d'obres i altres intervencions està descrit en l'article 27 de la normativa d'aquest Pla Especial.

**EMPLAÇAMENT:****Coordenades UTM:** X 447460 - Y 4601221**DESCRIPCIÓ****Conservació:** Desconegut**Data, època:** S. XVI

El mas Casanoves del veïnat de Clarà ja apareix esmentat en la documentació des del segle XVI. El seu aspecte actual data del segle XVII. Ha estat inclòs d'acord amb els criteris establerts en el punt 2.3 de la Memòria. La masia també té protecció arquitectònica mitjançant la fitxa E4-28.

**Bibliografia:**

## DADES URBANÍSTIQUES

**Marc legal:** BCIL.

Bé Cultural d'Interés Local

Pla Especial de Patrimoni. Llei 9/1993 de 30 de setembre del Patrimoni Cultural Català

**Nivell de protecció:** 5 **Preservació d'entorn**

Preservació d'entorns d'interés arqueològic, geològic, paleontològic, paisatgístic o natural

**Protecció ambiental:**

Pla d'espais d'interès natural (PEIN) de la Conreria-Sant Mateu-Céllecs

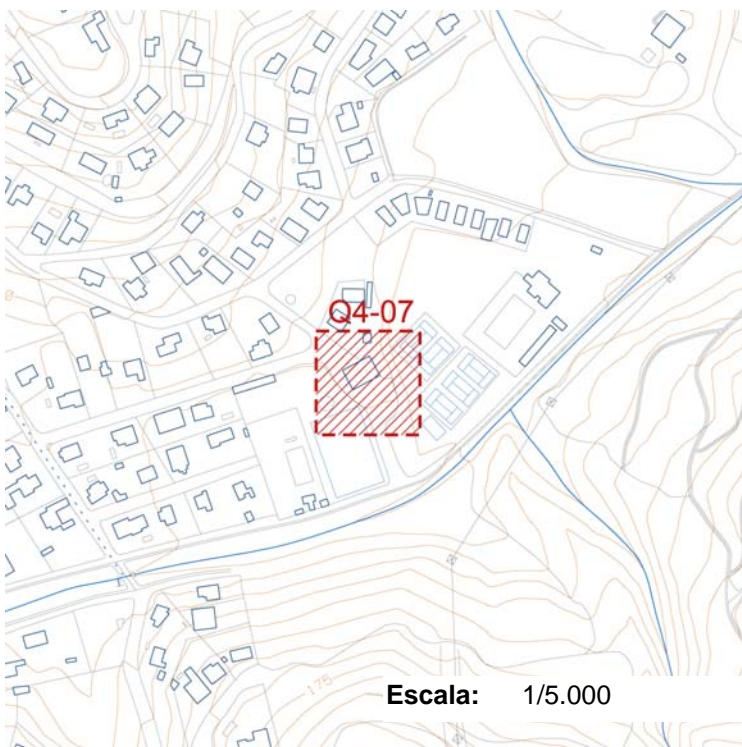
**Classificació SNU** Sòl no urbanitzable**Qualificació:**

12, Sòl d'usos compatibles

## DETERMINACIONS NORMATIVES

**Prescripcions particulars****Prescripcions generals**

Procediment a seguir per a la realització d'obres i altres intervencions està descrit en l'article 27 de la normativa d'aquest Pla Especial.

**EMPLAÇAMENT:**

Coordenades UTM: X 448401 - Y 4601451

Escala: 1/5.000

**DESCRIPCIÓ****Conservació:** Desconegut**Data, època:** S. XIV

El mas Raimí del veïnat de Clarà ja apareix esmentat en la documentació des del 1376.

El seu aspecte actual data del segle XVI.

Ha esta inclòs d'acord amb els criteris establerts en el punt 2.3 de la Memòria.

La masia també té protecció arquitectònica mitjançant la fitxa E4-25.

**Bibliografia:** Cuadrada, Coral, El Maresme Medieval: Hàbitat, Economia i Societat, segles X-XIV, Mataró (1988).

J. Lladó-F. Lladó-D. Farell-E. Subiñà, La carta arqueològica d'Argentona. Estat actual. XIX Sessió d'Estudis Argentonins, Mataró (2003)

## DADES URBANÍSTIQUES

**Marc legal:** BCIL.

Bé Cultural d'Interés Local

Pla Especial de Patrimoni. Llei 9/1993 de 30 de setembre del Patrimoni Cultural Català

**Nivell de protecció:** 5 **Preservació d'entorn**

Preservació d'entorns d'interés arqueològic, geològic, paleontològic, paisatgístic o natural

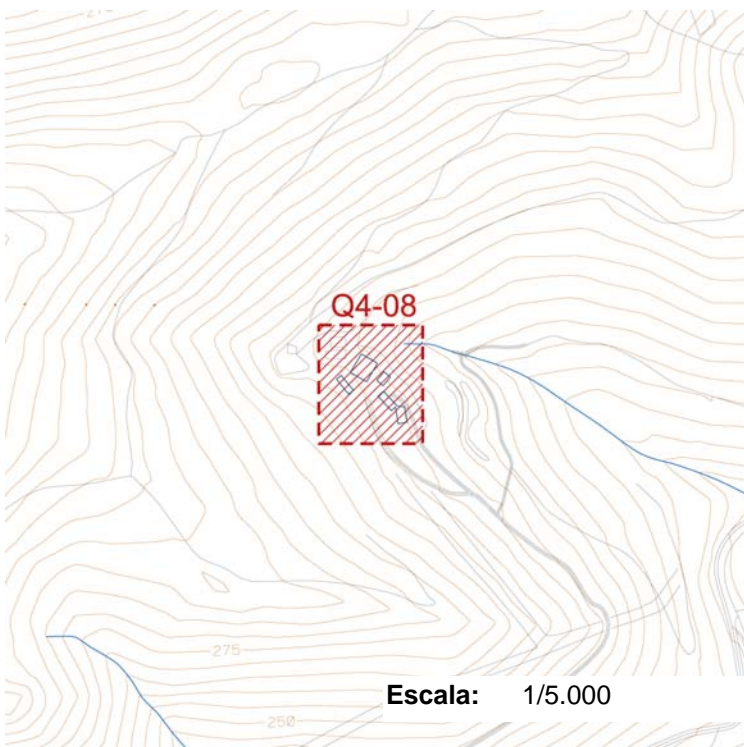
**Protecció ambiental:****Classificació SU** Sòl urbà**Qualificació:**

2, Sistema d'equipaments

## DETERMINACIONS NORMATIVES

**Prescripcions particulars****Prescripcions generals**

Procediment a seguir per a la realització d'obres i altres intervencions està descrit en l'article 27 de la normativa d'aquest Pla Especial.

**EMPLAÇAMENT:****Coordenades UTM:** X 447316 - Y 4601564**DESCRIPCIÓ****Conservació:** Desconegut**Data, època:** S. XVI

El mas Fulló del veïnat de Clarà ja apareix esmentat en la documentació des del segle XVI. El seu aspecte actual data del segle XVII. Ha estat inclòs d'acord amb els criteris establerts en el punt 2.3 de la Memòria. La masia també té protecció arquitectònica mitjançant la fitxa E4-27.

**Bibliografia:**

## DADES URBANÍSTIQUES

**Marc legal:** BCIL.

Bé Cultural d'Interés Local

Pla Especial de Patrimoni. Llei 9/1993 de 30 de setembre del Patrimoni Cultural Català

**Nivell de protecció:** 5 **Preservació d'entorn**

Preservació d'entorns d'interés arqueològic, geològic, paleontològic, paisatgístic o natural

**Protecció ambiental:**

Pla d'espais d'interès natural (PEIN) de la Conreria-Sant Mateu-Céllecs

**Classificació SNU** Sòl no urbanitzable**Qualificació:**

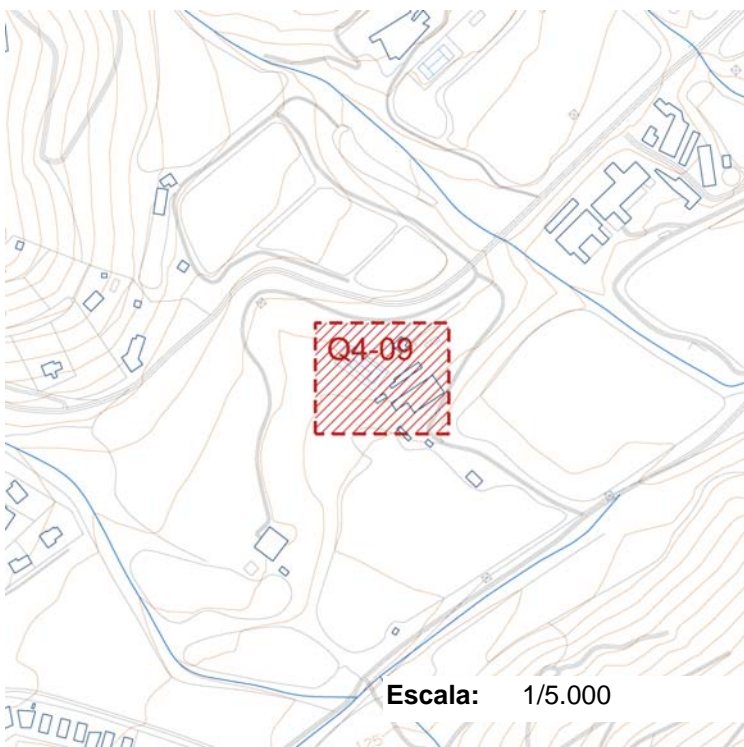
9, Bosc permanent

## DETERMINACIONS NORMATIVES

**Prescripcions particulars****Prescripcions generals**

Procediment a seguir per a la realització d'obres i altres intervencions està descrit en l'article 27 de la normativa d'aquest Pla Especial.



**EMPLAÇAMENT:**

Coordenades UTM: X 448404 - Y 4601457

**DESCRIPCIÓ****Conservació:** Desconegut**Data, època:** S. VII a. C - XV

Les notícies de M. Ribas sobre aquest jaciment són poc concretes: habitacions, muralla, sitja i ceràmica sense precisar a quin moment cronològic pertanyen, encara que també menciona alguna troballa romana solta. M. Prevosti recull el jaciment com a romà. Altra bibliografia el recull com d'època ibèrica, però el cert és que no s'ha fer recerca. D'altra banda, el mas Cabot del veïnat de Clarà ja apareix esmentat en la documentació des del segle XV.

El seu aspecte actual data del segle XVII.

Ha esta inclòs d'acord amb els criteris establerts en el punt 2.3 de la Memòria.

La masia també té protecció arquitectònica mitjançant la fitxa E4-24.

**Bibliografia:** Generalitat de Catalunya. Carta arqueològica d'Argentona (2000). Revisió del 2009.  
J. Lladó-F. Lladó-D. Farell-E. Subiñà, La carta arqueològica d'Argentona. Estat actual. XIX Sessió d'Estudis Argentonins, Mataró (2003)

## DADES URBANÍSTIQUES

**Marc legal:** BCIL.

Bé Cultural d'Interés Local

Pla Especial de Patrimoni. Llei 9/1993 de 30 de setembre del Patrimoni Cultural Català

**Nivell de protecció:** 5 **Preservació d'entorn**

Preservació d'entorns d'interés arqueològic, geològic, paleontològic, paisatgístic o natural

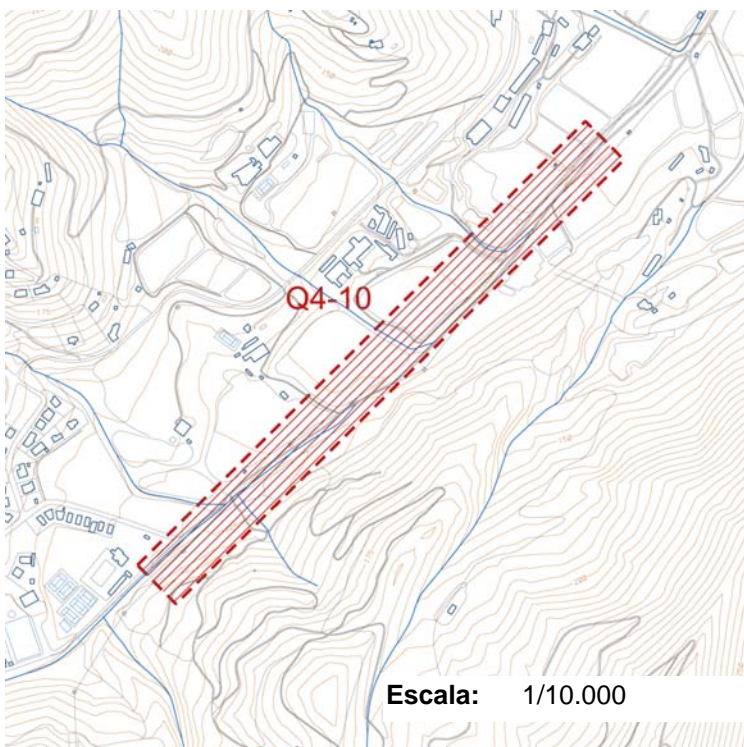
**Protecció ambiental:****Classificació SNU** Sòl no urbanitzable**Qualificació:**

7, Sòl de valor agrícola

## DETERMINACIONS NORMATIVES

**Prescripcions particulars****Prescripcions generals**

Procediment a seguir per a la realització d'obres i altres intervencions està descrit en l'article 27 de la normativa d'aquest Pla Especial.

**EMPLAÇAMENT:**

**Coordenades UTM:** X 449084 - Y 4602046

**DESCRIPCIÓ**

**Conservació:** Desconegut

**Data, època:** S. I a.C - V

Jaciment de difícil adscripció ja que només es parla d'una troballa solta d'època romana en aquest indret, molt aprop d'Òrrius.

Ha esta inclòs d'acord amb els criteris establerts en el punt 2.3 de la Memòria.

**Bibliografia:** Generalitat de Catalunya. Carta arqueològica d'Argentona (2000). Revisió del 2009.  
J. Lladó-F. Lladó-D. Farell-E. Subiñà, La carta arqueològica d'Argentona. Estat actual. XIX Sessió d'Estudis Argentonins, Mataró (2003)

## DADES URBANÍSTIQUES

**Marc legal:** CM

Catàleg Municipal

Bens culturals o naturals de competència municipal

**Nivell de protecció:** 6 **Estudi d'entorn**

Estudi, i preservació si s'escau, d'entorns d'interès arqueològic, geològic o paleontològic.

**Protecció ambiental:**

Pla d'espais d'interès natural (PEIN) de la Conreria-Sant Mateu-Céllecs

**Classificació SNU** Sòl no urbanitzable**Qualificació:**

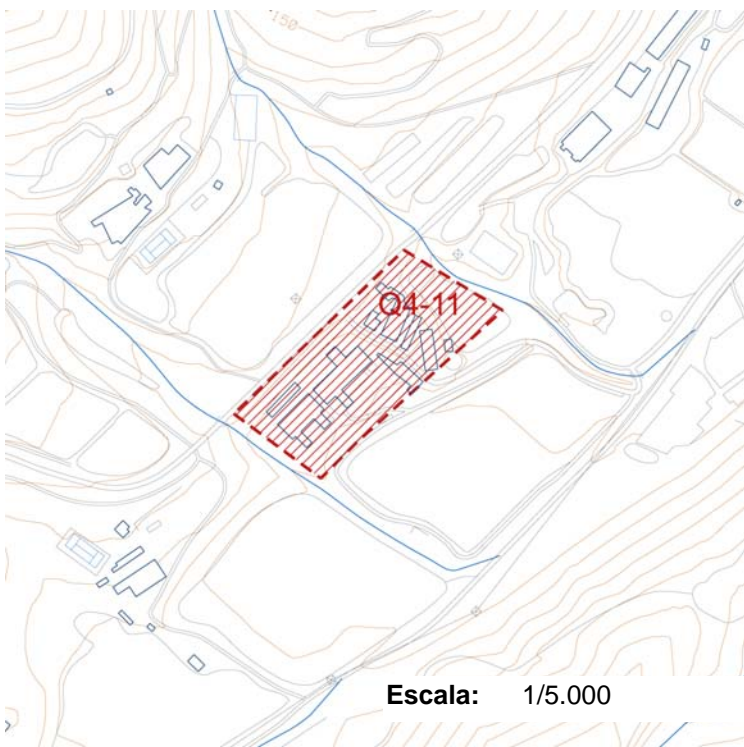
7, Sòl de valor agrícola

## DETERMINACIONS NORMATIVES

**Prescripcions particulars****Prescripcions generals**

Procediment a seguir per a la realització d'obres i altres intervencions està descrit en l'article 28 de la normativa d'aquest Pla Especial.

**EMPLAÇAMENT:**



Coordenades UTM: X 447367 - Y 4601070

**DESCRIPCIÓ**



**Conservació:** Desconegut

**Data, època:** S. XV

El mas March de Vall del veïnat de Clarà ja apareix esmentat en la documentació des del 1391. El seu aspecte actual data del segle XVII. Ha estat inclòs d'acord amb els criteris establerts en el punt 2.3 de la Memòria. La masia també té protecció arquitectònica mitjançant la fitxa E4-22.

**Bibliografia:** Cuadrada, Coral, El Maresme Medieval: Hàbitat, Economia i Societat, segles X-XIV, Mataró (1988).  
J. Lladó-F. Lladó-D. Farell-E. Subià, La carta arqueològica d'Argentona. Estat actual. XIX Sessió d'Estudis Argentonins, Mataró (2003)

## DADES URBANÍSTIQUES

**Marc legal:** BCIL.

Bé Cultural d'Interés Local

Pla Especial de Patrimoni. Llei 9/1993 de 30 de setembre del Patrimoni Cultural Català

**Nivell de protecció:** 5 **Preservació d'entorn**

Preservació d'entorns d'interés arqueològic, geològic, paleontològic, paisatgístic o natural

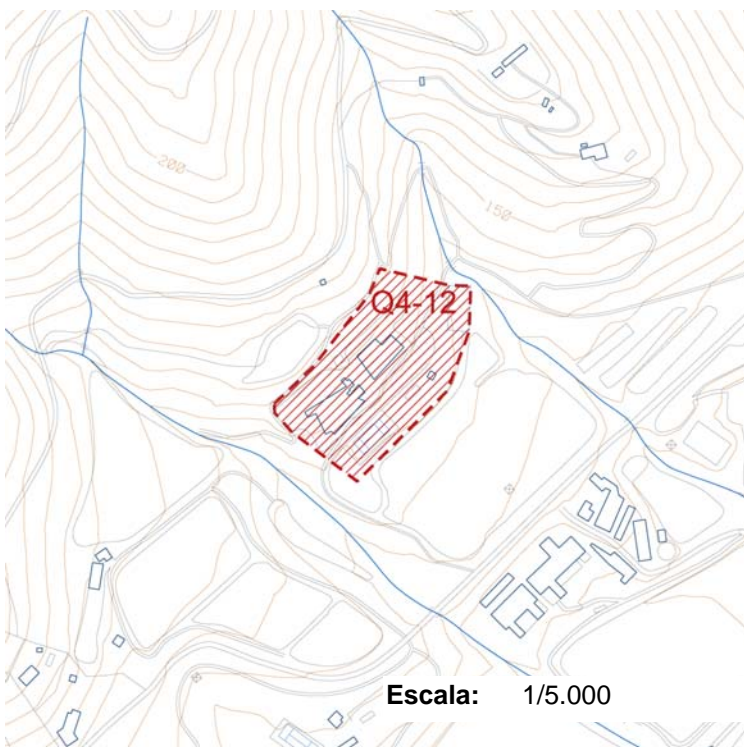
**Protecció ambiental:****Classificació SNU** Sòl no urbanitzable**Qualificació:**

7, Sòl de valor agrícola

## DETERMINACIONS NORMATIVES

**Prescripcions particulars****Prescripcions generals**

Procediment a seguir per a la realització d'obres i altres intervencions està descrit en l'article 27 de la normativa d'aquest Pla Especial.

**EMPLAÇAMENT:****Coordenades UTM:** X 448524 - Y 4601834**DESCRIPCIÓ****Conservació:** Desconegut**Data, època:** S. XV

El mas Vinyals del veïnat de Clarà ja apareix esmentat en la documentació des del segle XV.

El seu aspecte actual data del segle XVI.

Ha esta inclòs d'acord amb els criteris establerts en el punt 2.3 de la Memòria.

La masia també té protecció arquitectònica mitjançant la fitxa E4-23.

**Bibliografia:** J. Lladó-F. Lladó-D. Farell-E. Subiñà, La carta arqueològica d'Argentona. Estat actual. XIX Sessió d'Estudis Argentonins, Mataró (2003)

## DADES URBANÍSTIQUES

**Marc legal:** BCIL.

Bé Cultural d'Interés Local

Pla Especial de Patrimoni. Llei 9/1993 de 30 de setembre del Patrimoni Cultural Català

**Nivell de protecció:** 5 **Preservació d'entorn**

Preservació d'entorns d'interés arqueològic, geològic, paleontològic, paisatgístic o natural

**Protecció ambiental:****Classificació SNU** Sòl no urbanitzable**Qualificació:**

9, Bosc permanent

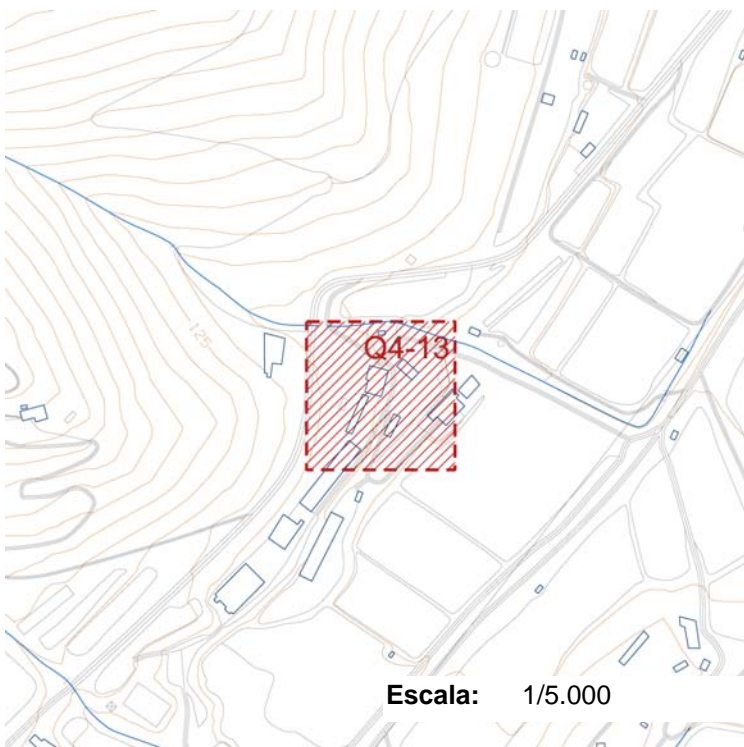
## DETERMINACIONS NORMATIVES

**Prescripcions  
particulars****Prescripcions  
generals**

Procediment a seguir per a la realització d'obres i altres intervencions està descrit en l'article 27 de la normativa d'aquest Pla Especial.



**EMPLAÇAMENT:**



**Coordenades UTM:** X 448884 - Y 4602001

**DESCRIPCIÓ**



**Conservació:** Desconegut

**Data, època:** S. XV

El mas Lloberons del veïnat de Clarà ja apareix esmentat en la documentació des del segle XV.  
El seu aspecte actual data del segle XX.  
Ha esta inclòs d'acord amb els criteris establerts en el punt 2.3 de la Memòria.

**Bibliografia:** J. Lladó-F. Lladó-D. Farell-E. Subià, La carta arqueològica d'Argenton. Estat actual. XIX Sessió d'Estudis Argentonins, Mataró (2003)

## DADES URBANÍSTIQUES

**Marc legal:** CM

Catàleg Municipal

Bens culturals o naturals de competència municipal

**Nivell de protecció:** 6 **Estudi d'entorn**

Estudi, i preservació si s'escau, d'entorns d'interés arqueològic, geològic o paleontològic.

**Protecció ambiental:****Classificació SNU** Sòl no urbanitzable**Qualificació:**

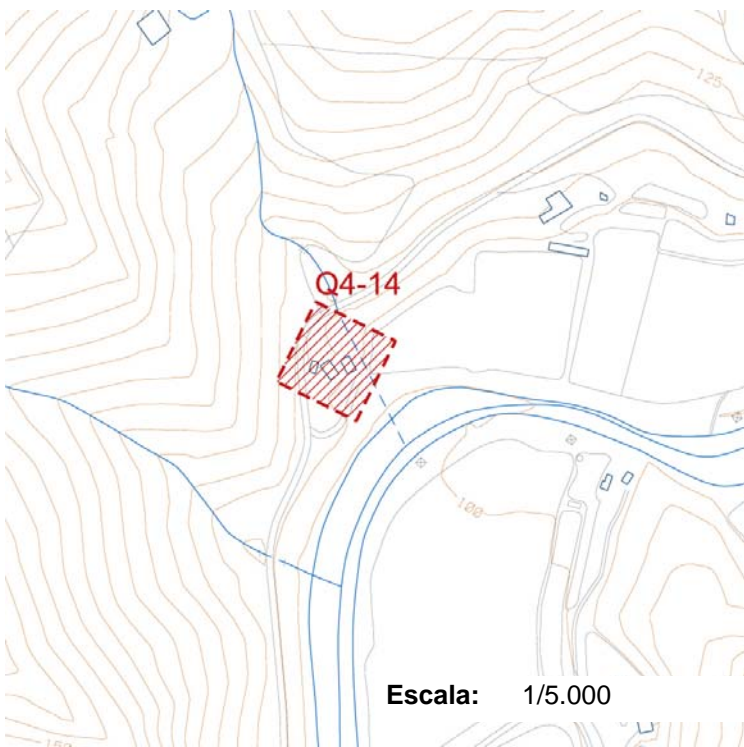
7, Sòl de valor agrícola

## DETERMINACIONS NORMATIVES

**Prescripcions particulars****Prescripcions generals**

Procediment a seguir per a la realització d'obres i altres intervencions està descrit en l'article 28 de la normativa d'aquest Pla Especial.

**EMPLAÇAMENT:**



Coordenades UTM: X 449334 - Y 4603150

**DESCRIPCIÓ**



**Conservació:** Desconegut

**Data, època:** S. XIII

El molí de Misser Prats surt esmentat en la documentació des del 1256.  
L'aspecte actual data del segle XVII.  
Ha estat inclòs d'acord amb els criteris establerts en el punt 2.3 de la Memòria.  
El molí també té protecció arquitectònica mitjançant la fitxa E4-02.

**Bibliografia:** Cuadrada, Coral, El Maresme Medieval: Hàbitat, Economia i Societat, segles X-XIV, Mataró (1988).  
J. Lladó-F. Lladó-D. Farell-E. Subiñà, La carta arqueològica d'Argentona. Estat actual. XIX Sessió d'Estudis Argentonins, Mataró (2003).

## DADES URBANÍSTIQUES

**Marc legal:** BCIL.

Bé Cultural d'Interés Local

Pla Especial de Patrimoni. Llei 9/1993 de 30 de setembre del Patrimoni Cultural Català

**Nivell de protecció:** 5 **Preservació d'entorn**

Preservació d'entorns d'interés arqueològic, geològic, paleontològic, paisatgístic o natural

**Protecció ambiental:****Classificació SNU** Sòl no urbanitzable**Qualificació:**

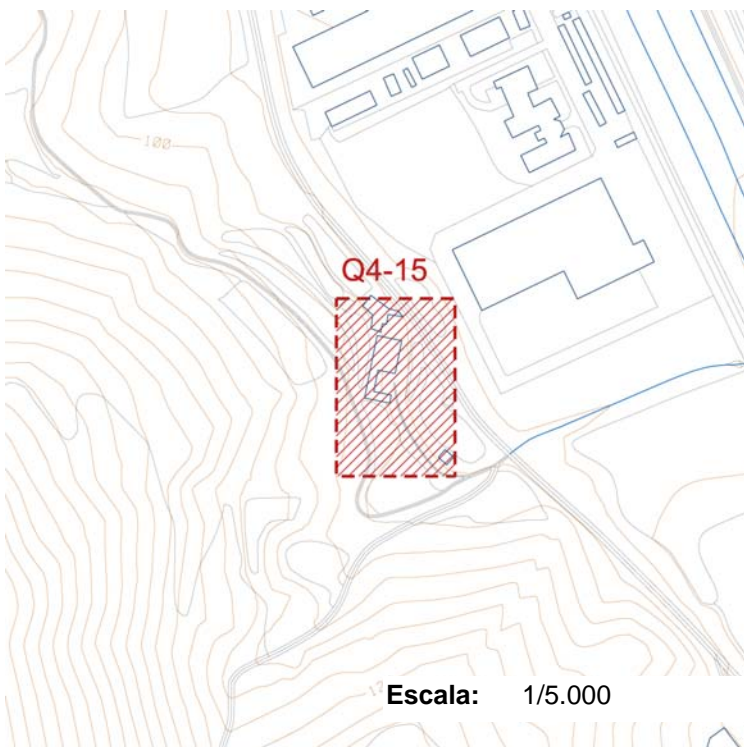
9, Bosc permanent

## DETERMINACIONS NORMATIVES

**Prescripcions particulars****Prescripcions generals**

Procediment a seguir per a la realització d'obres i altres intervencions està descrit en l'article 27 de la normativa d'aquest Pla Especial.

**EMPLAÇAMENT:**



**Coordenades UTM:** X 449608 - Y 4601703

**DESCRIPCIÓ**



**Conservació:** Desconegut

**Data, època:** S. XIV

El mas Rovira del veïnat de Clarà ja apareix esmentat en la documentació des del 1363. El seu aspecte actual data del segle XVI. Ha estat inclòs d'acord amb els criteris establerts en el punt 2.3 de la Memòria. La masia també té protecció arquitectònica mitjançant la fitxa E4-39.

**Bibliografia:** Cuadrada, Coral, El Maresme Medieval: Hàbitat, Economia i Societat, segles X-XIV, Mataró (1988).  
J. Lladó-F. Lladó-D. Farell-E. Subiñà, La carta arqueològica d'Argentona. Estat actual. XIX Sessió d'Estudis Argentonins, Mataró (2003)

## DADES URBANÍSTIQUES

**Marc legal:** BCIL.

Bé Cultural d'Interés Local

Pla Especial de Patrimoni. Llei 9/1993 de 30 de setembre del Patrimoni Cultural Català

**Nivell de protecció:** 5 **Preservació d'entorn**

Preservació d'entorns d'interés arqueològic, geològic, paleontològic, paisatgístic o natural

**Protecció ambiental:****Classificació SNU** Sòl no urbanitzable**Qualificació:**

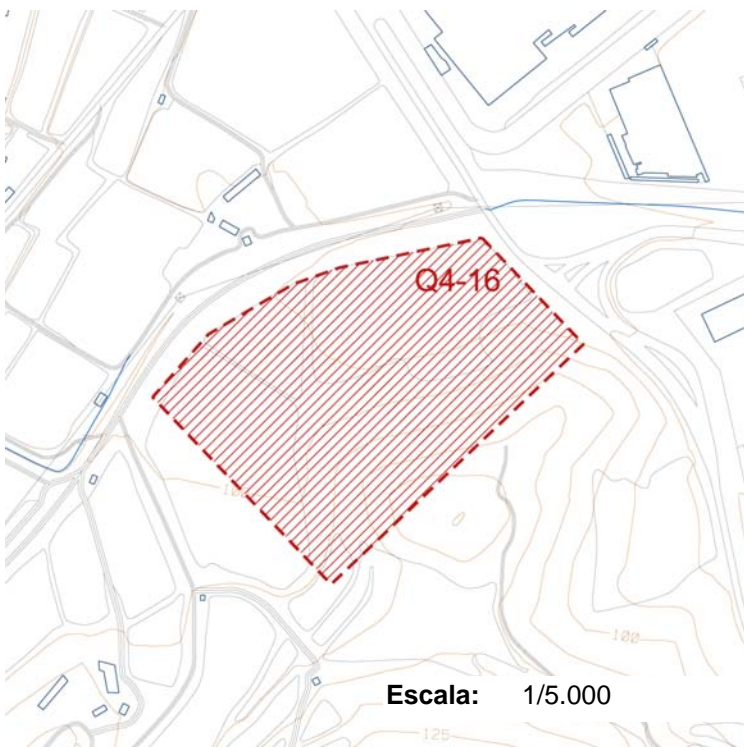
11, Sòl forestal

## DETERMINACIONS NORMATIVES

**Prescripcions particulars****Prescripcions generals**

Procediment a seguir per a la realització d'obres i altres intervencions està descrit en l'article 27 de la normativa d'aquest Pla Especial.

**EMPLAÇAMENT:**



Coordenades UTM: X 449353 - Y 4602106

**DESCRIPCIÓ**



**Conservació:** Desconegut

**Data, època:** S. VII-I a.C

Jaciment d'emplaçament inexacte referenciat per M. Ribas a partir de troballes superficials de petits fragments de ceràmica ibèrica.

Ha esta inclòs d'acord amb els criteris establerts en el punt 2.3 de la Memòria.

**Bibliografia:** Generalitat de Catalunya. Carta arqueològica d'Argentona (2000). Revisió del 2009.  
J. Lladó-F. Lladó-D. Farell-E. Subiñà, La carta arqueològica d'Argentona. Estat actual. XIX Sessió d'Estudis Argentonins, Mataró (2003)

## DADES URBANÍSTIQUES

**Marc legal:** CM

Catàleg Municipal

Bens culturals o naturals de competència municipal

**Nivell de protecció:** 6 **Estudi d'entorn**

Estudi, i preservació si s'escau, d'entorns d'interès arqueològic, geològic o paleontològic.

**Protecció ambiental:****Classificació SNU** Sòl no urbanitzable**Qualificació:**

2, Sistema d'equipaments

## DETERMINACIONS NORMATIVES

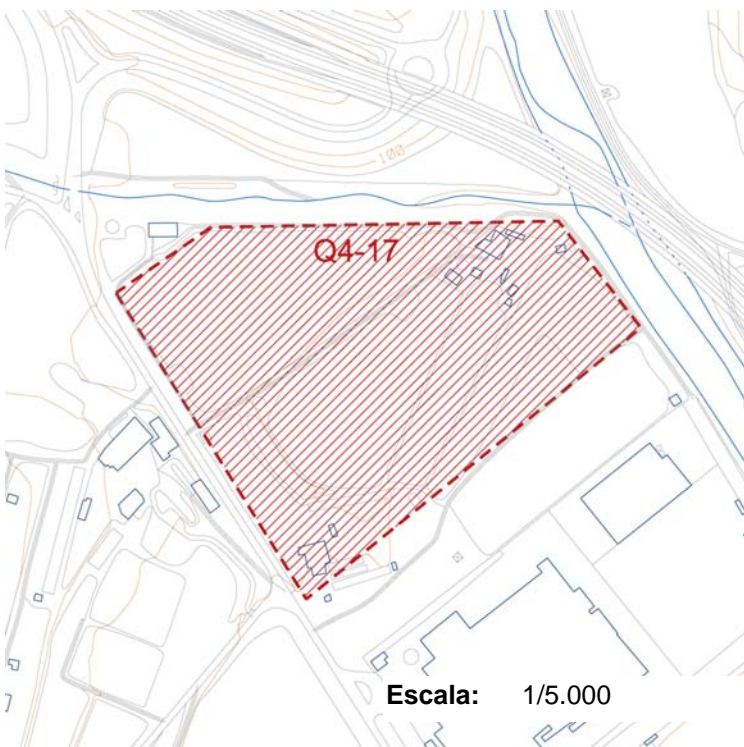
**Prescripcions particulars**

--	--

**Prescripcions generals**

	Procediment a seguir per a la realització d'obres i altres intervencions està descrit en l'article 28 de la normativa d'aquest Pla Especial.
--	--



**EMPLAÇAMENT:**

Coordenades UTM: X 449368 - Y 4602583

**DESCRIPCIÓ****Conservació:** Desconegut**Data, època:** S. I-V

Marià Ribas parla d'un forn ceràmic romà descobert arrel d'unes obres de la Companyia d'Aigües d'Argentona, a més de molta ceràmica escampada al voltant. Es podria tractar d'una casa i un pou que hi ha al sud de la finca, però prospeccions recents no han aportat més informació.

Ha esta inclòs d'acord amb els criteris establerts en el punt 2.3 de la Memòria.

La masia també té protecció arquitectònica mitjançant la fitxa E4-17.

**Bibliografia:** Generalitat de Catalunya. Carta arqueològica d'Argentona (2000). Revisió del 2009.  
J. Lladó-F. Lladó-D. Farell-E. Subiñà, La carta arqueològica d'Argentona. Estat actual. XIX Sessió d'Estudis Argentonins, Mataró (2003)

## DADES URBANÍSTIQUES

**Marc legal:** CM

Catàleg Municipal

Bens culturals o naturals de competència municipal

**Nivell de protecció:** 6 **Estudi d'entorn**

Estudi, i preservació si s'escau, d'entorns d'interés arqueològic, geològic o paleontològic.

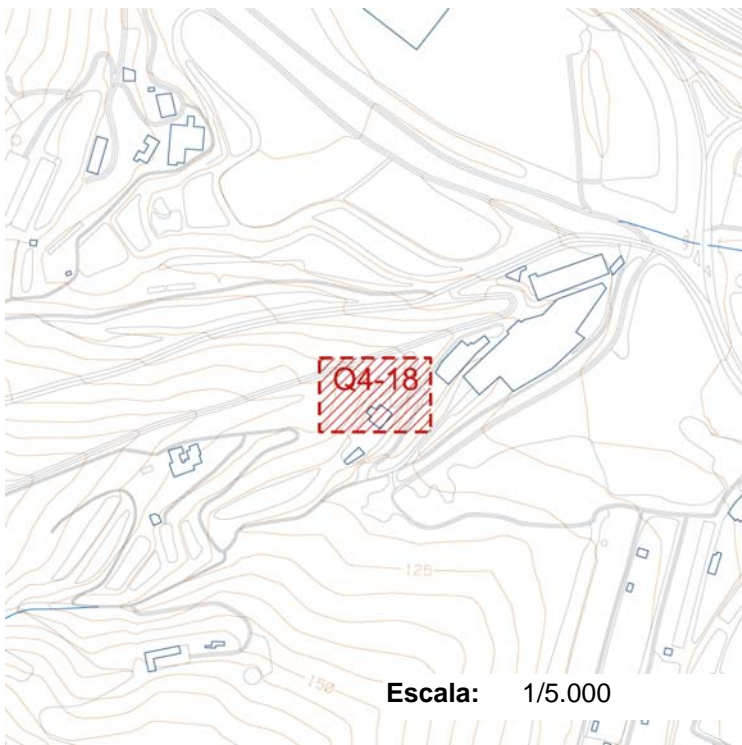
**Protecció ambiental:****Classificació SNU** Sòl no urbanitzable**Qualificació:**

7, Sòl de valor agrícola

## DETERMINACIONS NORMATIVES

**Prescripcions particulars****Prescripcions generals**

Procediment a seguir per a la realització d'obres i altres intervencions està descrit en l'article 28 de la normativa d'aquest Pla Especial.

**EMPLAÇAMENT:**

**Coordenades UTM:** X 448718 - Y 4602489

**DESCRIPCIÓ**

**Conservació:** Desconegut

**Data, època:** S. I-V

El Sr. Francesc Lladó i Tubau esmenta la troballa casual, cap als anys setanta del segle XX, d'una tomba romana en un marge de la seva finca. Hi identificà les teules romanes característiques i alguns ossos. Ha esta inclòs d'acord amb els criteris establerts en el punt 2.3 de la Memòria.

**Bibliografia:** J. Lladó-F. Lladó-D. Farell-E. Subiñà, La carta arqueològica d'Argentonà. Estat actual. XIX Sessió d'Estudis Argentonins, Mataró (2003)

## DADES URBANÍSTIQUES



**Marc legal:** BCIL.

Bé Cultural d'Interés Local

Pla Especial de Patrimoni. Llei 9/1993 de 30 de setembre del Patrimoni Cultural Català

**Nivell de protecció:** 5 **Preservació d'entorn**

Preservació d'entorns d'interés arqueològic, geològic, paleontològic, paisatgístic o natural

**Protecció ambiental:**

**Classificació SNU** Sòl no urbanitzable

**Qualificació:**

9, Bosc permanent

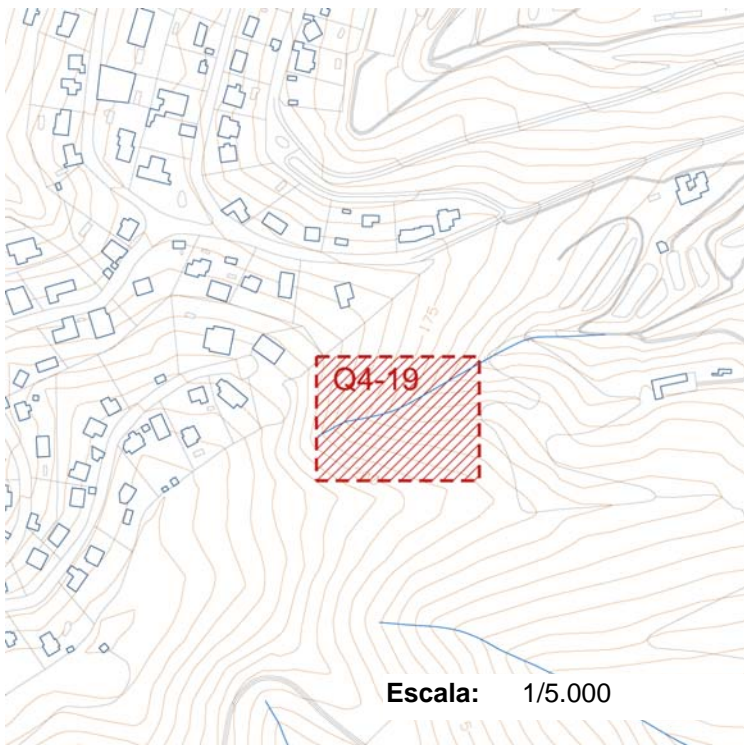
## DETERMINACIONS NORMATIVES

**Prescripcions particulars**

--

**Prescripcions generals**

Procediment a seguir per a la realització d'obres i altres intervencions està descrit en l'article 27 de la normativa d'aquest Pla Especial.

**EMPLAÇAMENT:**

**Coordenades UTM:** X 448508 - Y 4602318

**DESCRIPCIÓ**

**Conservació:** Desconegut

**Data, època:** Prehistòria

El Sr. Francesc Lladó i Tubau ha donat a conèixer la troballa, feta fa uns anys, d'una petita destrala molt polida. Fou trobada en superfície, prop d'una cova oberta al sauló en el vessant SW de Lloberons, i arribava al torrent del mateix nom.

Ha esta inclòs d'acord amb els criteris establerts en el punt 2.3 de la Memòria.

**Bibliografia:** J. Lladó-F. Lladó-D. Farell-E. Subiñà, La carta arqueològica d'Argentona. Estat actual. XIX Sessió d'Estudis Argentonins, Mataró (2003)

## DADES URBANÍSTIQUES

**Marc legal:** CM

Catàleg Municipal

Bens culturals o naturals de competència municipal

**Nivell de protecció:** 6 **Estudi d'entorn**

Estudi, i preservació si s'escau, d'entorns d'interès arqueològic, geològic o paleontològic.

**Protecció ambiental:****Classificació SNU** Sòl no urbanitzable**Qualificació:**

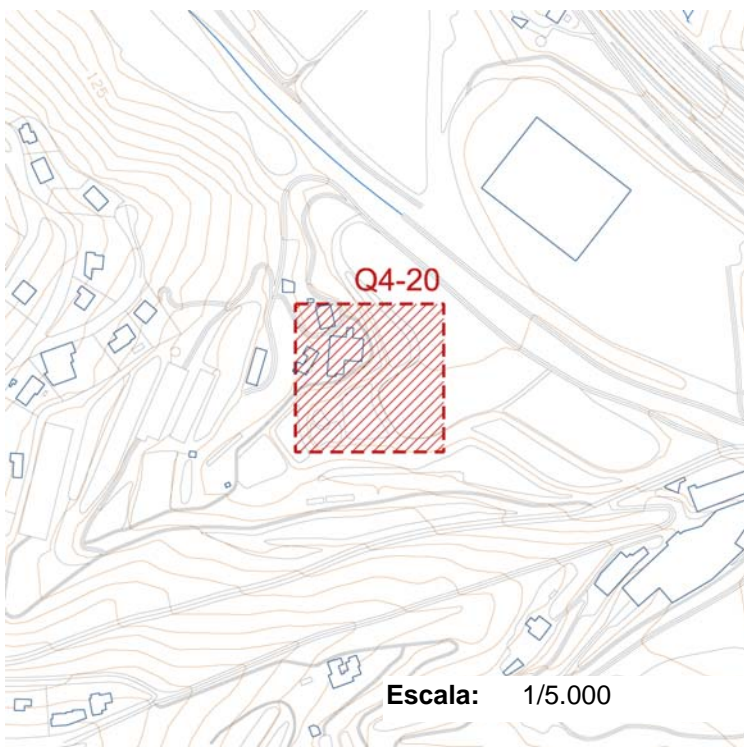
9, Bosc permanent

## DETERMINACIONS NORMATIVES

**Prescripcions particulars****Prescripcions generals**

Procediment a seguir per a la realització d'obres i altres intervencions està descrit en l'article 28 de la normativa d'aquest Pla Especial.

**EMPLAÇAMENT:**



**Coordenades UTM:** X 448734 - Y 4602694

**DESCRIPCIÓ**



**Conservació:** Desconegut

**Data, època:** S. XIII

El mas Bramona del veïnat de Pins ja apareix esmentat en la documentació des del 1273.  
El seu aspecte actual data del segle XVI.  
Ha esta inclòs d'acord amb els criteris establerts en el punt 2.3 de la Memòria.  
La masia també té protecció arquitectònica mitjançant la fitxa E4-08.

**Bibliografia:** Cuadrada, Coral, El Maresme Medieval: Hàbitat, Economia i Societat, segles X-XIV, Mataró (1988).  
J. Lladó, F. Lladó, D. Farell, E. Subià. La carta arqueològica d'Argenton. Estat actual (2002).

## DADES URBANÍSTIQUES

**Marc legal:** BCIL.

Bé Cultural d'Interés Local

Pla Especial de Patrimoni. Llei 9/1993 de 30 de setembre del Patrimoni Cultural Català

**Nivell de protecció:** 5 **Preservació d'entorn**

Preservació d'entorns d'interés arqueològic, geològic, paleontològic, paisatgístic o natural

**Protecció ambiental:****Classificació SNU** Sòl no urbanitzable**Qualificació:**

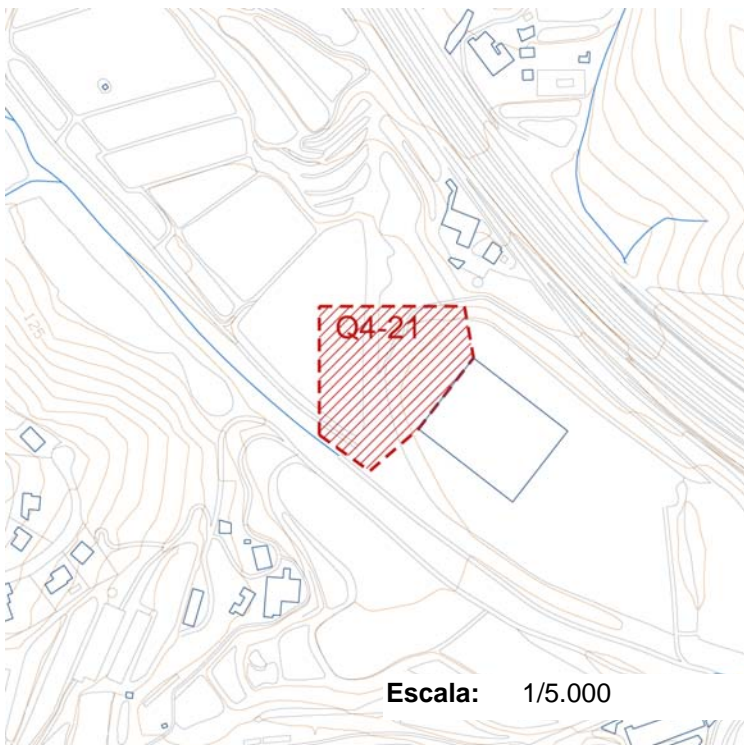
7, Sòl de valor agrícola

## DETERMINACIONS NORMATIVES

**Prescripcions particulars****Prescripcions generals**

Procediment a seguir per a la realització d'obres i altres intervencions està descrit en l'article 27 de la normativa d'aquest Pla Especial.



**EMPLAÇAMENT:****Coordenades UTM:** X 448763 - Y 4602879**DESCRIPCIÓ****Conservació:** Desconegut**Data, època:** S. XIV

El mas Bartomeu del veïnat de Pins ja apareix esmentat en la documentació des del 1360. Consta enrunat i no localitzat des del segle XVII. Ha esta inclòs d'acord amb els criteris establerts en el punt 2.3 de la Memòria.

**Bibliografia:** Cuadrada, Coral, El Maresme Medieval: Hàbitat, Economia i Societat, segles X-XIV, Mataró (1988).

J. Lladó-F. Lladó-D. Farell-E. Subiñà, La carta arqueològica d'Argentona. Estat actual. XIX Sessió d'Estudis Argentonins, Mataró (2003)

## DADES URBANÍSTIQUES

**Marc legal:** CM

Catàleg Municipal

Bens culturals o naturals de competència municipal

**Nivell de protecció:** 6 **Estudi d'entorn**

Estudi, i preservació si s'escau, d'entorns d'interès arqueològic, geològic o paleontològic.

**Protecció ambiental:****Classificació SNU** Sòl no urbanitzable**Qualificació:**

7, Sòl de valor agrícola

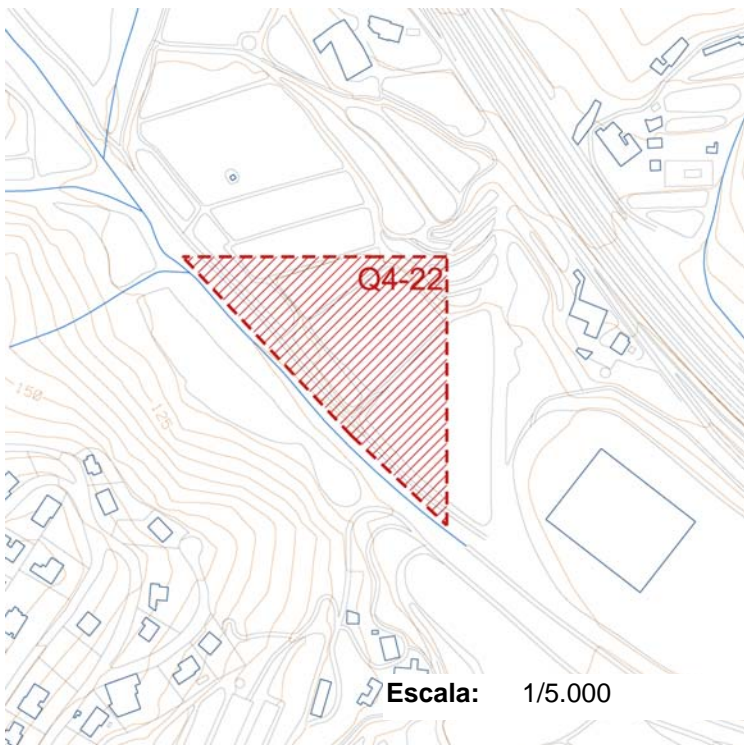
## DETERMINACIONS NORMATIVES

**Prescripcions particulars**

--	--

**Prescripcions generals**

	Procediment a seguir per a la realització d'obres i altres intervencions està descrit en l'article 28 de la normativa d'aquest Pla Especial.
--	--

**EMPLAÇAMENT:****Coordenades UTM:** X 448689 - Y 4602946**DESCRIPCIÓ****Conservació:** Desconegut**Data, època:** S. XV

El mas Alegre del veïnat de Pins ja apareix esmentat en la documentació des del segle XV. Consta enrunat i no localitzat des del segle XVII. Ha esta inclòs d'acord amb els criteris establerts en el punt 2.3 de la Memòria.

**Bibliografia:** Subiñà, E. Argenton al segle XV. Terra de Remences. Premi Burriac 2008 (en premsa).

## DADES URBANÍSTIQUES

**Marc legal:** CM

Catàleg Municipal

Bens culturals o naturals de competència municipal

**Nivell de protecció:** 6 **Estudi d'entorn**

Estudi, i preservació si s'escau, d'entorns d'interès arqueològic, geològic o paleontològic.

**Protecció ambiental:****Classificació SNU** Sòl no urbanitzable**Qualificació:**

7, Sòl de valor agrícola

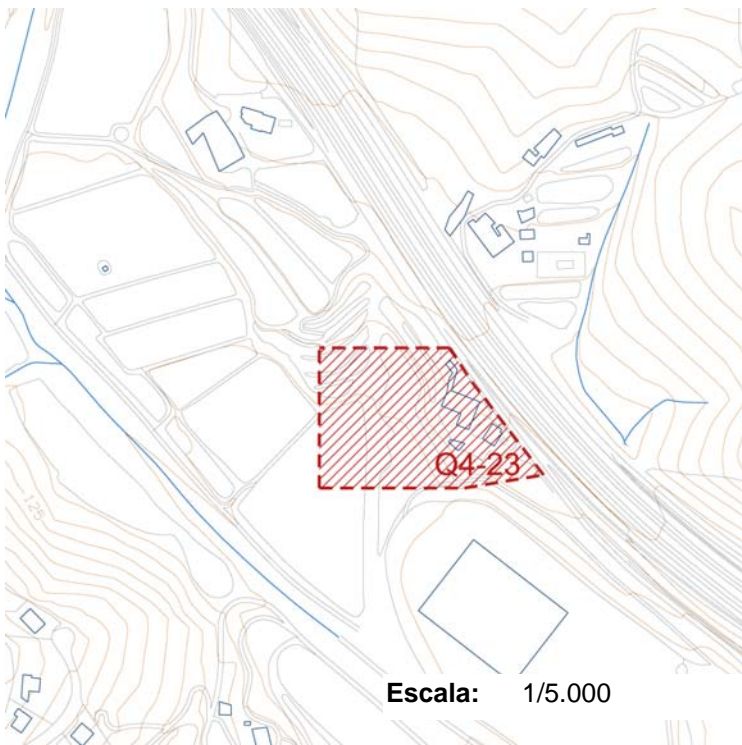
## DETERMINACIONS NORMATIVES

**Prescripcions particulars**

--	--

**Prescripcions generals**

	Procediment a seguir per a la realització d'obres i altres intervencions està descrit en l'article 28 de la normativa d'aquest Pla Especial.
--	--

**EMPLAÇAMENT:**

**Coordenades UTM:** X 448860 - Y 4602938

**DESCRIPCIÓ**

**Conservació:** Desconegut

**Data, època:** S. XIV

El mas Febrer del veïnat de Pins ja apareix esmentat en la documentació des del 1336.

L'aspecte actual data del segle XVI.

Ha esta inclòs d'acord amb els criteris establerts en el punt 2.3 de la Memòria.

La masia també té protecció arquitectònica mitjançant la fitxa E4-06.

**Bibliografia:** Cuadrada, Coral, El Maresme Medieval: Hàbitat, Economia i Societat, segles X-XIV, Mataró (1988).

J. Lladó-F. Lladó-D. Farell-E. Subiñà, La carta arqueològica d'Argentona. Estat actual. XIX Sessió d'Estudis Argentonins, Mataró (2003)

## DADES URBANÍSTIQUES



**Marc legal:** BCIL.

Bé Cultural d'Interés Local

Pla Especial de Patrimoni. Llei 9/1993 de 30 de setembre del Patrimoni Cultural Català

**Nivell de protecció:** 5 **Preservació d'entorn**

Preservació d'entorns d'interés arqueològic, geològic, paleontològic, paisatgístic o natural

**Protecció ambiental:**

**Classificació SNU** Sòl no urbanitzable

**Qualificació:**

7, Sòl de valor agrícola

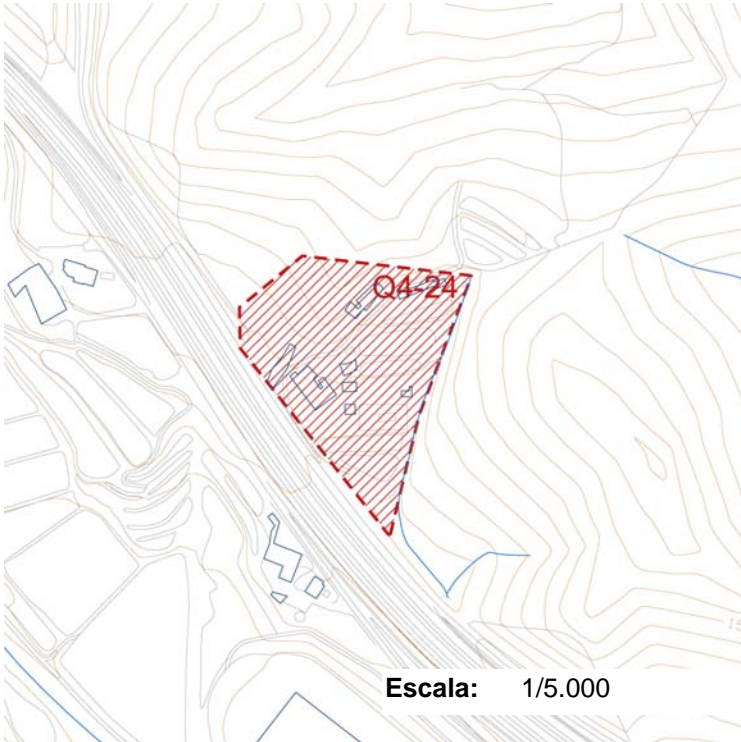
## DETERMINACIONS NORMATIVES

**Prescripcions particulars**

--

**Prescripcions generals**

Procediment a seguir per a la realització d'obres i altres intervencions està descrit en l'article 27 de la normativa d'aquest Pla Especial.

**EMPLAÇAMENT:****Coordenades UTM:** X 448876 - Y 4603054**Escala:** 1/5.000**DESCRIPCIÓ****Conservació:** Desconegut**Data, època:** S. I-XVI

Jaciment conegut des de finals del segle XIX i principis del XX, amb prospeccions recents (anys 80) que en confirmaren l'existència. Quan es va fer la construcció de la C-60 de Mataró a Granollers, es va excavar (1993), posant al descobert una vil·la romana. Aquesta es presenta de forma rectangular amb set habitacions d'entre 30 i 45 m<sup>2</sup>, però amb dues fases constructives i una fase d'abandonament.

La fase constructiva de la finca s'ha de situar dins el tercer quart del s. I d.C. La segona fase o fase de reformes data del primer quart del segle II d.C. Finalment s'abandona paulatinament a partir del primer quart del s. III d.C.

Es tracta d'una vil·la rural vinculada a un eix viari important (riera d'Argentona-via de parpers) i a una zona de producció agrícola de primer ordre. S'han identificat diverses estructures amb funcions industrials.


Pel què fa a la masia, sembla que es va construir a inicis del segle XVI.

Ha esta inclòs d'acord amb els criteris establerts en el punt 2.3 de la Memòria.

La masia també té protecció arquitectònica mitjançant la fitxa E4-05.

**Bibliografia:** Generalitat de Catalunya. Carta arqueològica d'Argentona (2000). Revisió del 2009.  
J. Lladó-F. Lladó-D. Farell-E. Subià, La carta arqueològica d'Argentona. Estat actual. XIX Sessió d'Estudis Argentonins, Mataró (2003)

## DADES URBANÍSTIQUES



**Marc legal:** BCIL.

Bé Cultural d'Interés Local

Pla Especial de Patrimoni. Llei 9/1993 de 30 de setembre del Patrimoni Cultural Català

**Nivell de protecció:** 5 **Preservació d'entorn**

Preservació d'entorns d'interés arqueològic, geològic, paleontològic, paisatgístic o natural

**Protecció ambiental:**

Pla d'espais d'interès natural (PEIN) de la Conreria-Sant Mateu-Céllecs

**Classificació SNU** Sòl no urbanitzable

**Qualificació:**

9, Bosc permanent

## DETERMINACIONS NORMATIVES

**Prescripcions particulars**

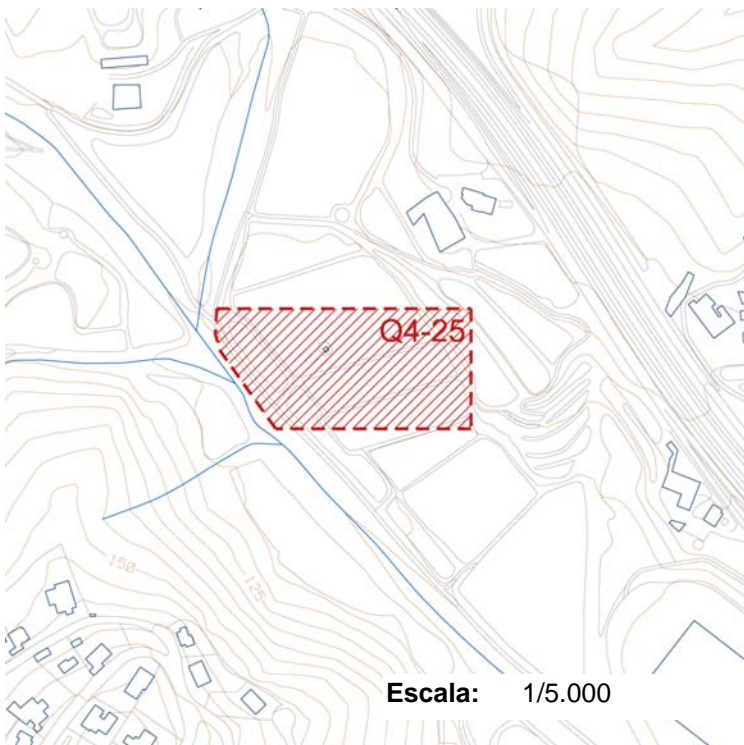
--

**Prescripcions generals**


Procediment a seguir per a la realització d'obres i altres intervencions està descrit en l'article 27 de la normativa d'aquest Pla Especial.

--



**EMPLAÇAMENT:**

**Coordenades UTM:** X 448609 - Y 4603041

**DESCRIPCIÓ**

**Conservació:** Desconegut

**Data, època:** S. XV

El mas Canyet del veïnat de Pins ja apareix esmentat en la documentació des del 1417.

Consta enrunat i no localitzat des del segle XVII.

Ha esta inclòs d'acord amb els criteris establerts en el punt 2.3 de la Memòria.

**Bibliografia:** Cuadrada, Coral, El Maresme Medieval: Hàbitat, Economia i Societat, segles X-XIV, Mataró (1988).

J. Lladó-F. Lladó-D. Farell-E. Subiñà, La carta arqueològica d'Argentona. Estat actual. XIX Sessió d'Estudis Argentonins, Mataró (2003)

## DADES URBANÍSTIQUES

**Marc legal:** CM

Catàleg Municipal

Bens culturals o naturals de competència municipal

**Nivell de protecció:** 6 **Estudi d'entorn**

Estudi, i preservació si s'escau, d'entorns d'interès arqueològic, geològic o paleontològic.

**Protecció ambiental:****Classificació SNU** Sòl no urbanitzable**Qualificació:**

7, Sòl de valor agrícola

## DETERMINACIONS NORMATIVES

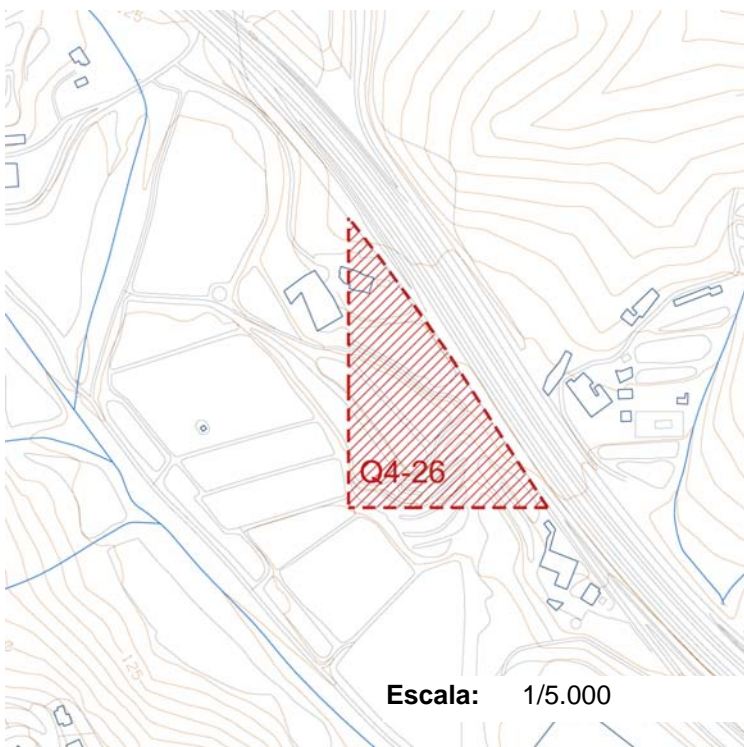
**Prescripcions particulars**

--	--

**Prescripcions generals**

	Procediment a seguir per a la realització d'obres i altres intervencions està descrit en l'article 28 de la normativa d'aquest Pla Especial.
--	--

## EMPLAÇAMENT:



Coordenades UTM: X 448734 - Y 4603059

## DESCRIPCIÓ



Conservació: Desconegut

Data, època: S. XIV

El mas Gener del veïnat de Pins ja apareix esmentat en la documentació des del 1365. Consta enrunat i no localitzat des del segle XVII, tot i que estava situat molt a prop del mas Pins. Ha esta inclòs d'acord amb els criteris establerts en el punt 2.3 de la Memòria.

Bibliografia: Cuadrada, Coral, El Maresme Medieval: Hàbitat, Economia i Societat, segles X-XIV, Mataró (1988).

J. Lladó-F. Lladó-D. Farell-E. Subiñà, La carta arqueològica d'Argentona. Estat actual. XIX Sessió d'Estudis Argentonins, Mataró (2003)

## DADES URBANÍSTIQUES

**Marc legal:** CM

Catàleg Municipal

Bens culturals o naturals de competència municipal

**Nivell de protecció:** 6 **Estudi d'entorn**

Estudi, i preservació si s'escau, d'entorns d'interès arqueològic, geològic o paleontològic.

**Protecció ambiental:****Classificació SNU** Sòl no urbanitzable**Qualificació:**

7, Sòl de valor agrícola

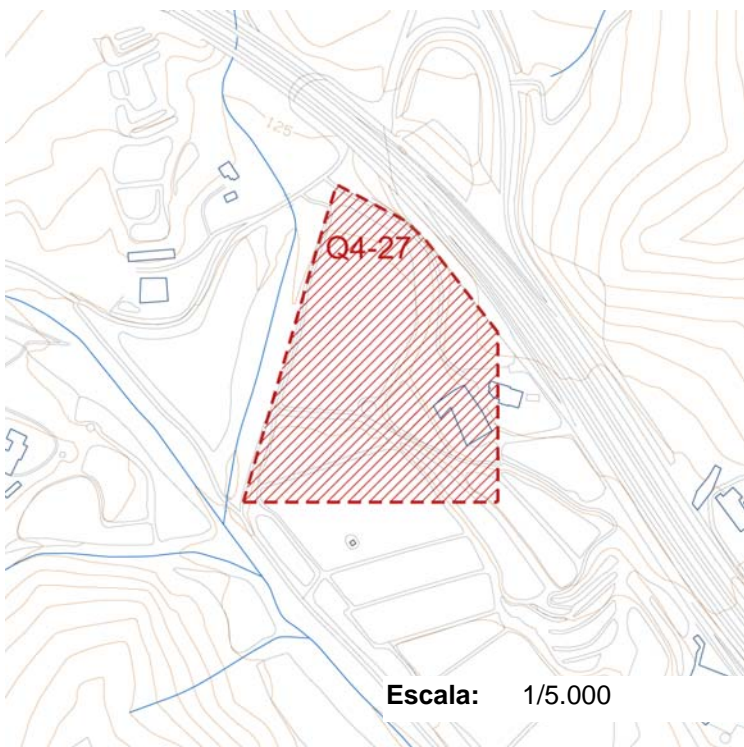
## DETERMINACIONS NORMATIVES

**Prescripcions particulars**

--	--

**Prescripcions generals**

	Procediment a seguir per a la realització d'obres i altres intervencions està descrit en l'article 28 de la normativa d'aquest Pla Especial.
--	--

**EMPLAÇAMENT:**

**Coordenades UTM:** X 448692 - Y 4603123

**DESCRIPCIÓ**

**Conservació:** Desconegut

**Data, època:** S. XII

El mas Febrer del veïnat de Pins ja apareix esmentat en la documentació des del 1162.

L'aspecte actual data del segle XIX.

Ha esta inclòs d'acord amb els criteris establerts en el punt 2.3 de la Memòria.

La masia també té protecció arquitectònica mitjançant la fitxa E4-07.

**Bibliografia:** Cuadrada, Coral, El Maresme Medieval: Hàbitat, Economia i Societat, segles X-XIV, Mataró (1988).

J. Lladó-F. Lladó-D. Farell-E. Subiñà, La carta arqueològica d'Argentona. Estat actual. XIX Sessió d'Estudis Argentonins, Mataró (2003).

## DADES URBANÍSTIQUES

**Marc legal:** BCIL.

Bé Cultural d'Interés Local

Pla Especial de Patrimoni. Llei 9/1993 de 30 de setembre del Patrimoni Cultural Català

**Nivell de protecció:** 5 **Preservació d'entorn**

Preservació d'entorns d'interés arqueològic, geològic, paleontològic, paisatgístic o natural

**Protecció ambiental:****Classificació SNU** Sòl no urbanitzable**Qualificació:**

7, Sòl de valor agrícola

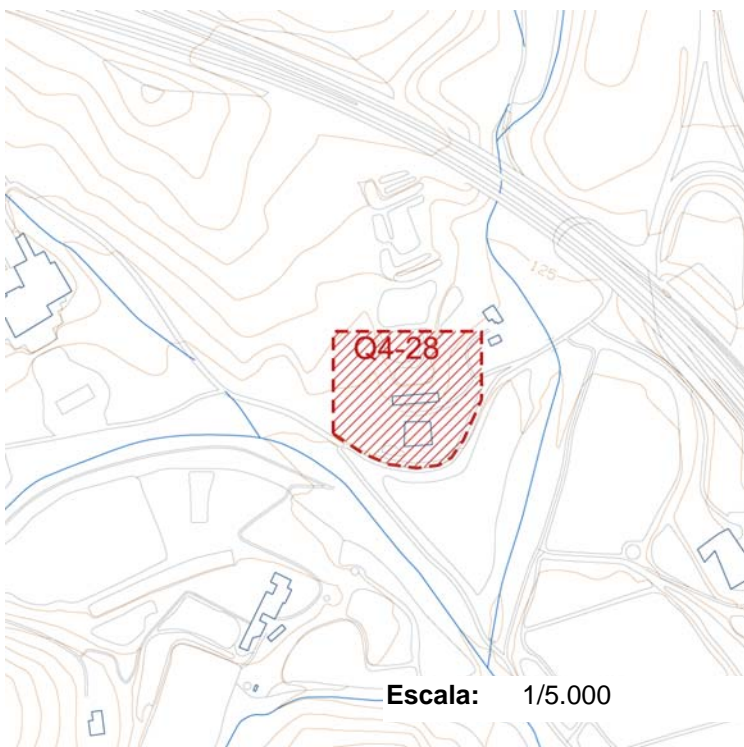
## DETERMINACIONS NORMATIVES

**Prescripcions particulars**

Tan sols es permeteran actuacions en l'interior de la casa dels masovers. En la casa principal tan sols es permeteran actuacions en la part del fons, que dona al celler i que no és monumental.

**Prescripcions generals**

Procediment a seguir per a la realització d'obres i altres intervencions està descrit en l'article 27 de la normativa d'aquest Pla Especial.

**EMPLAÇAMENT:****Coordenades UTM:** X 448477 - Y 4603202**DESCRIPCIÓ****Conservació:** Desconegut**Data, època:** S. XV

El mas Bartomeu del veïnat de Pins ja apareix esmentat en la documentació des del segle XV. Ha estat inclòs d'acord amb els criteris establerts en el punt 2.3 de la Memòria. La masia també té protecció arquitectònica

**Bibliografia:** Subiñà, E. Argenton al segle XV. Terra de Remences. Premi Burriac 2008 (en premsa).

## DADES URBANÍSTIQUES



**Marc legal:** BCIL.

Bé Cultural d'Interés Local

Pla Especial de Patrimoni. Llei 9/1993 de 30 de setembre del Patrimoni Cultural Català

**Nivell de protecció:** 5 **Preservació d'entorn**

Preservació d'entorns d'interés arqueològic, geològic, paleontològic, paisatgístic o natural

**Protecció ambiental:**

Pla d'espais d'interès natural (PEIN) de la Conreria-Sant Mateu-Céllecs

**Classificació SNU** Sòl no urbanitzable

**Qualificació:**

8, Sòl d'interès geogràfic -històric

## DETERMINACIONS NORMATIVES

**Prescripcions particulars**

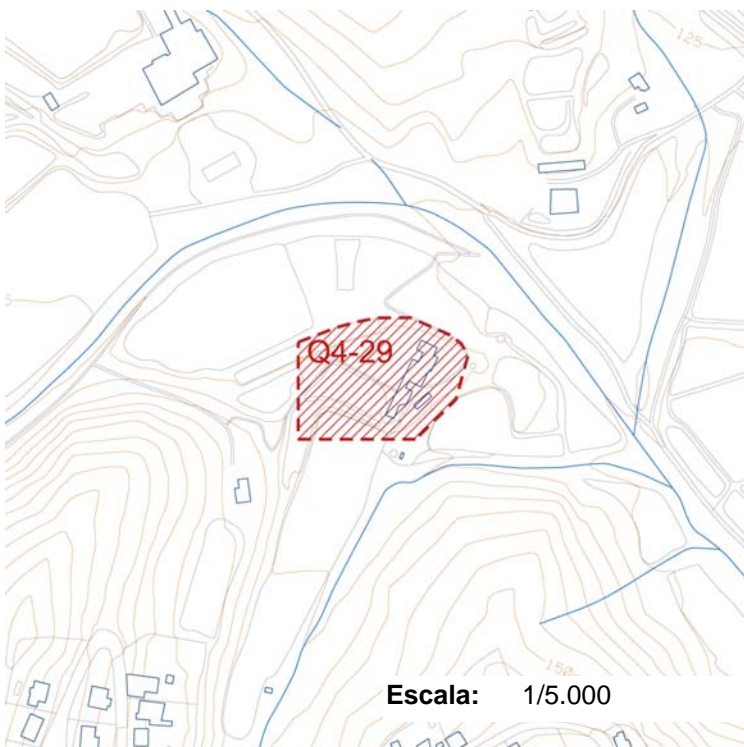
--	--

**Prescripcions generals**

	Procediment a seguir per a la realització d'obres i altres intervencions està descrit en l'article 27 de la normativa d'aquest Pla Especial.
--	--



**EMPLAÇAMENT:**



**Coordenades UTM:** X 448384 - Y 4603094

**DESCRIPCIÓ**



**Conservació:** Desconegut

**Data, època:** S. XIV

Marià Ribas esmenta troballes soltes a can Tomàs Rajoler. Prospectant la zona actualment (2001) únicament han aparegut fragments d'àmfora tarraconense.

El mas Seguí del veïnat de Pins ja apareix esmentat en la documentació des del 1336.

L'aspecte actual data del segle XVI.

Ha esta inclòs d'acord amb els criteris establerts en el punt 2.3 de la Memòria.

La masia també té protecció arquitectònica mitjançant la fitxa E4-09.

**Bibliografia:** Cuadrada, Coral, El Maresme Medieval: Hàbitat, Economia i Societat, segles X-XIV, Mataró (1988).

J. Lladó-F. Lladó-D. Farell-E. Subiñà, La carta arqueològica d'Argentona. Estat actual. XIX Sessió d'Estudis Argentonins, Mataró (2003).

## DADES URBANÍSTIQUES

**Marc legal:** BCIL.

Bé Cultural d'Interés Local

Pla Especial de Patrimoni. Llei 9/1993 de 30 de setembre del Patrimoni Cultural Català

**Nivell de protecció:** 5 **Preservació d'entorn**

Preservació d'entorns d'interés arqueològic, geològic, paleontològic, paisatgístic o natural

**Protecció ambiental:**

Pla d'espais d'interès natural (PEIN) de la Conreria-Sant Mateu-Céllecs

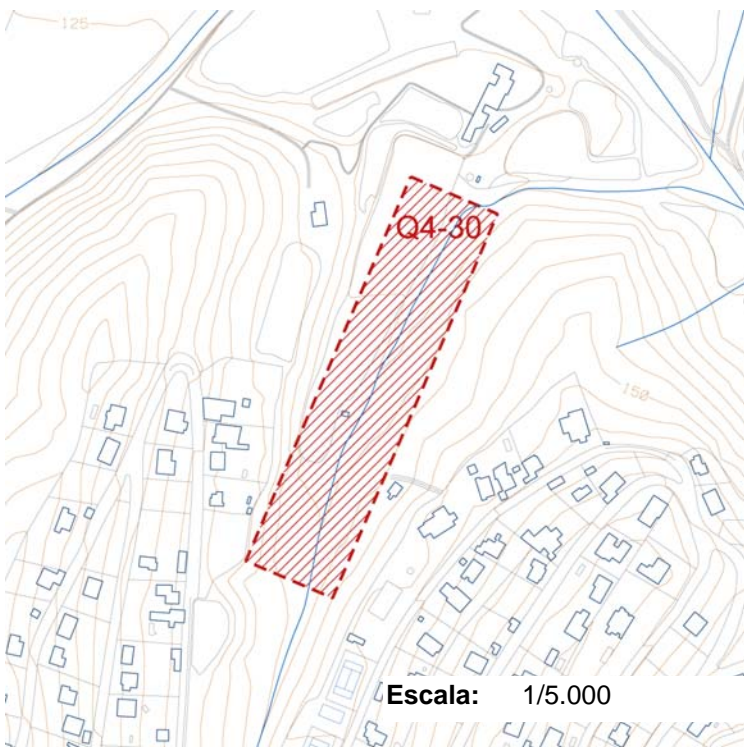
**Classificació SNU** Sòl no urbanitzable**Qualificació:**

7, Sòl de valor agrícola. 9, Bosc permanent

## DETERMINACIONS NORMATIVES

**Prescripcions particulars****Prescripcions generals**

Procediment a seguir per a la realització d'obres i altres intervencions està descrit en l'article 27 de la normativa d'aquest Pla Especial.

**EMPLAÇAMENT:**

**Coordenades UTM:** X 448297 - Y 4602962

**DESCRIPCIÓ**

**Conservació:** Desconegut

**Data, època:** S. I-V

Jaciment de difícil adscripció, documentat només per la menció del Sr. M. Ribas de la troballa d'una ceràmica romana solta, sense cap més tipus d'informació.

Ha esta inclòs d'acord amb els criteris establerts en el punt 2.3 de la Memòria.

**Bibliografia:** Generalitat de Catalunya. Carta arqueològica d'Argentona (2000). Revisió del 2009.  
J. Lladó-F. Lladó-D. Farell-E. Subiñà, La carta arqueològica d'Argentona. Estat actual. XIX Sessió d'Estudis Argentonins, Mataró (2003)

## DADES URBANÍSTIQUES

**Marc legal:** CM

Catàleg Municipal

Bens culturals o naturals de competència municipal

**Nivell de protecció:** 6 **Estudi d'entorn**

Estudi, i preservació si s'escau, d'entorns d'interès arqueològic, geològic o paleontològic.

**Protecció ambiental:**

Pla d'espais d'interès natural (PEIN) de la Conreria-Sant Mateu-Céllecs

**Classificació SNU** Sòl no urbanitzable**Qualificació:**

9, Bosc permanent. 7, Sòl de valor agrícola.

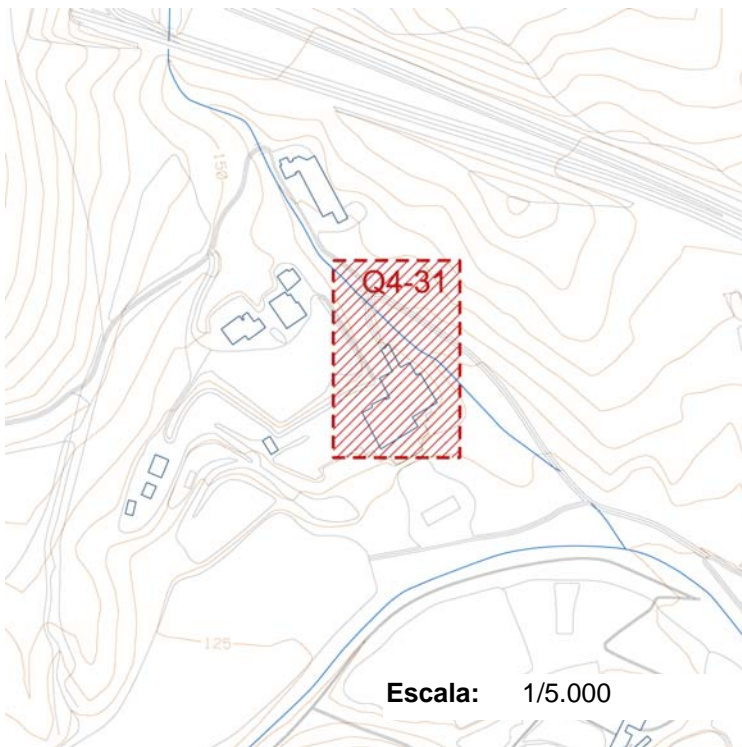
## DETERMINACIONS NORMATIVES

**Prescripcions particulars**

--	--

**Prescripcions generals**

	Procediment a seguir per a la realització d'obres i altres intervencions està descrit en l'article 28 de la normativa d'aquest Pla Especial.
--	--

**EMPLAÇAMENT:**

**Coordenades UTM:** X 448220 - Y 4603295

**DESCRIPCIÓ**

**Conservació:** Desconegut

**Data, època:** S. XV

El mas Carreres del veïnat de Pins ja apareix esmentat en la documentació des del segle XV. El mas fou enderrocat l'any 1940 en motiu de la construcció de can Navas, tot i que podrien quedar restes al subsol. Ha esta inclòs d'acord amb els criteris establerts en el punt 2.3 de la Memòria. El xalet també té protecció arquitectònica mitjançant la fitxa E4-10.

**Bibliografia:** J. Lladó-F. Lladó-D. Farell-E. Subiñà, La carta arqueològica d'Argentona. Estat actual. XIX Sessió d'Estudis Argentonins, Mataró (2003)

## DADES URBANÍSTIQUES

**Marc legal:** CM

Catàleg Municipal

Bens culturals o naturals de competència municipal

**Nivell de protecció:** 6 **Estudi d'entorn**

Estudi, i preservació si s'escau, d'entorns d'interès arqueològic, geològic o paleontològic.

**Protecció ambiental:**

Pla d'espais d'interès natural (PEIN) de la Conreria-Sant Mateu-Céllecs

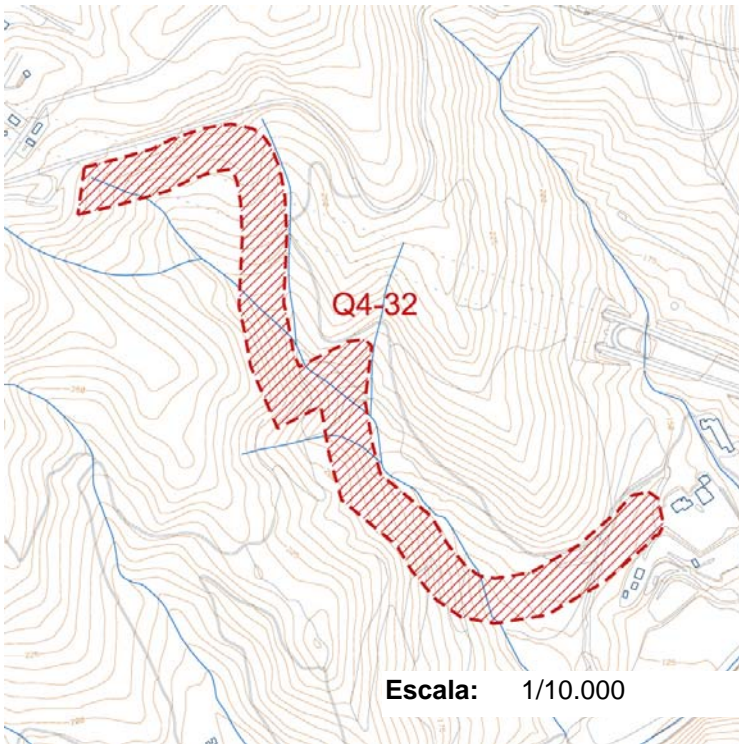
**Classificació SNU** Sòl no urbanitzable**Qualificació:**

8, Sòl d'interès geogràfic -històric

## DETERMINACIONS NORMATIVES

**Prescripcions particulars****Prescripcions generals**

Procediment a seguir per a la realització d'obres i altres intervencions està descrit en l'article 28 de la normativa d'aquest Pla Especial.

**EMPLAÇAMENT:**

Coordenades UTM: X 447687 - Y 4603499

**DESCRIPCIÓ****Conservació:** Desconegut**Data, època:** S. I-XIX

Antiga via o camí que unia Mataró amb Granollers. Ja d'antic (s. XIX) els erudits locals com Pellicer o Carreras Candi, citaven aquesta via com a restes romanes. El cert és que durant molts anys era la única possibilitat d'accedir al Vallès per Argentona.

El trajecte ha de salvar dos accidents naturals i ho fa amb dos ponts. El de la part nord es va enfonsar i terraplenar. El del sud també es va enfonsar al segle XVI, però es va reparar i es conserva íntegre. Es tracta d'un pont d'un sol ull i d'una tècnica força acurada. Altres elements destacables són els 17 desguassos, 10 contraforts, 23 guardarodes i nombrosos llenços de parets o murs de contenció. La via té 5 metres d'amplada, igual que les millors de l'imperi.

Tot i que cronològicament no se'n pot precisar la construcció, es creu que al segle II a.C ja existia identificant-la amb la Via Sèrgia. L'obra que avui es conserva es podria datar al segle XVIII.

Ha esta inclòs d'acord amb els criteris establerts en el punt 2.3 de la Memòria.

**Bibliografia:** VVAA. Dossier sobre la Via de Parpers. Fons núm. 17. Argentona (2004).  
 Generalitat de Catalunya. Carta arqueològica d'Argentona (2000). Revisió del 2009.  
 J. Lladó-F. Lladó-D. Farell-E. Subiñà, La carta arqueològica d'Argentona. Estat actual. XIX Sessió d'Estudis Argentonins, Mataró (2003)

## DADES URBANÍSTIQUES



**Marc legal:** BCIN ZA

Bé Cultural d'Interés Nacional

BCIN-ZA per Acord de Govern de la Generalitat (ACORD GOV/48/2012 de 29.05.2012) (DOGC

**Nivell de protecció:** 5 **Preservació d'entorn**

Preservació d'entorns d'interés arqueològic, geològic, paleontològic, paisatgístic o natural

**Protecció ambiental:**

Pla d'espais d'interès natural (PEIN) de la Conreria-Sant Mateu-Céllecs

**Classificació SNU** Sòl no urbanitzable

**Qualificació:**

8, Sòl d'interès geogràfic -històric

## DETERMINACIONS NORMATIVES

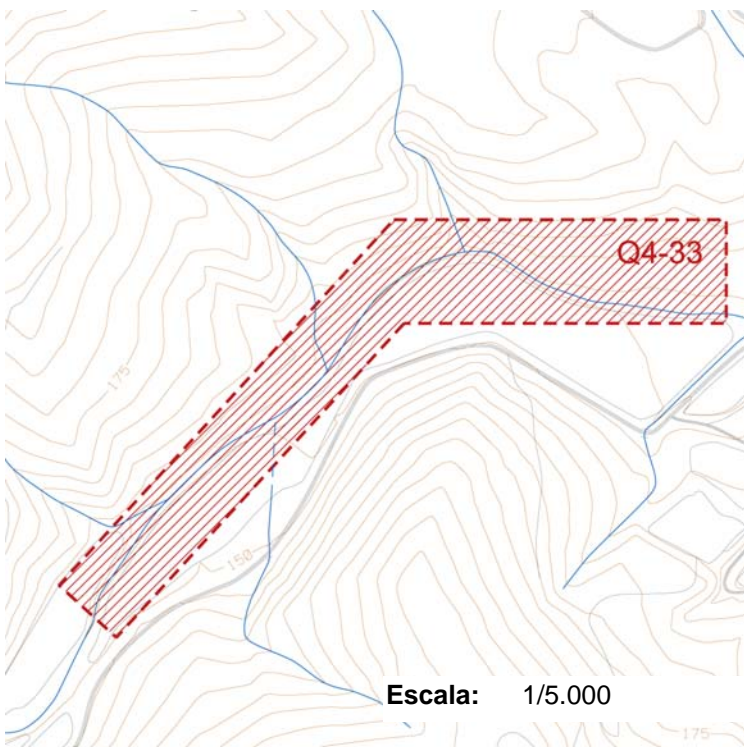
**Prescripcions particulars**

La protecció inclou una franja definida per una distància de 30 metres, a banda i banda, respecte l'eix de la via, resultant un total de 60 metres d'amplada, amb la finalitat de conservar la relació entre el jaciment i l'espai natural inherent.

**Prescripcions generals**

Procediment a seguir per a la realització d'obres i altres intervencions està descrit en l'article 27 de la normativa d'aquest Pla Especial.



**EMPLAÇAMENT:**

**Coordenades UTM:** X 447304 - Y 4602589

**DESCRIPCIÓ**

**Conservació:** Desconegut

**Data, època:** S. XIII-XV

El molí d'en Rubiol no el tenim documentat en època medieval, tot i que no hi ha cap dubte de què ja existia, doncs en la confessió que feia Apol·loni Riudemeya el 1559 a Miquel Desbosch i de Sant Vicenç, senyor de Sant Vicenç de Burriac, ens parla d'ell com un molí derruït.

Ha esta inclòs d'acord amb els criteris establerts en el punt 2.3 de la Memòria.

Recentment s'han descobert les restes d'uns murs i una canalització que es poden correspondre amb l'estructura del molí d'en Rubiol.

**Bibliografia:** Graupera, Joaquim, Els molins medievals d'Argentona, Felibrejada núm. 55, Grup d'història del Casal, Mataró (2001) i revista FONTS núm. 7 (2002).  
Enric Subiñà. Argentona, de la sagrera a la vila (1295-1900), Argentona (2002).

## DADES URBANÍSTIQUES

**Marc legal:** BCIL.

Bé Cultural d'Interés Local

Pla Especial de Patrimoni. Llei 9/1993 de 30 de setembre del Patrimoni Cultural Català

**Nivell de protecció:** 5 **Preservació d'entorn**

Preservació d'entorns d'interés arqueològic, geològic, paleontològic, paisatgístic o natural

**Protecció ambiental:**

Pla d'espais d'interès natural (PEIN) de la Conreria-Sant Mateu-Céllecs

**Classificació SNU** Sòl no urbanitzable**Qualificació:**

8, Sòl d'interès geogràfic -històric

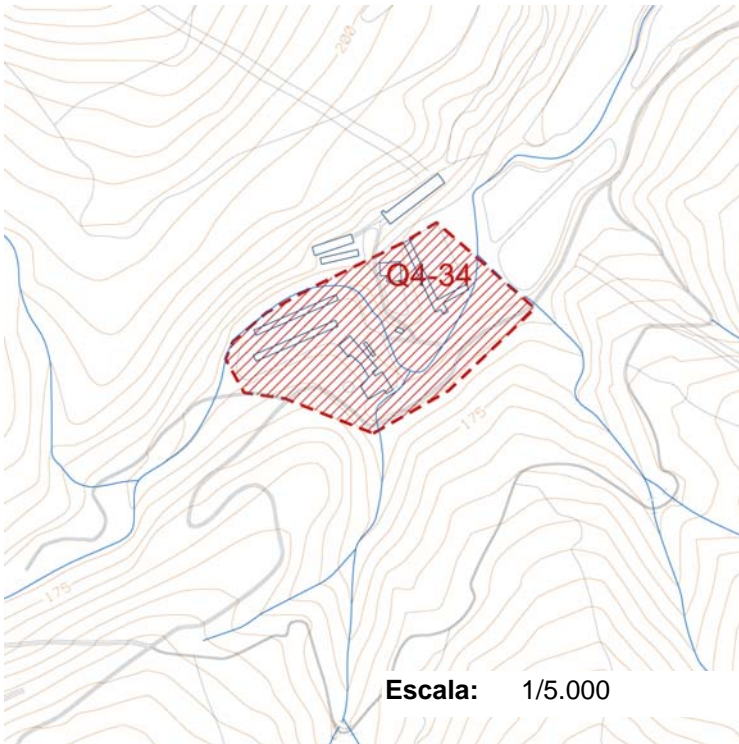
## DETERMINACIONS NORMATIVES

**Prescripcions particulars****Prescripcions generals**

Procediment a seguir per a la realització d'obres i altres intervencions està descrit en l'article 27 de la normativa d'aquest Pla Especial.

**EMPLAÇAMENT:**

Coordenades UTM: X 446993 - Y 4602307



Escala: 1/5.000

**DESCRIPCIÓ****Conservació:** Desconegut**Data, època:** Segle XIV

Marià Ribas parla de restes d'una possible vil·la romana, amb molta ceràmica, paviments, enterraments de tegulae. El mas Riudemeia del veïnat de Pins ja apareix esmentat en la documentació des del 1346.

L'aspecte actual data del segle XVII.

El molí de Riudemeia no el tenim documentat en època medieval, tot i que no hi ha cap dubte de què ja existia, doncs en la confessió que feia Apol·loni Riudemeya el 1559 a Miquel Desbosch i de Sant Vicenç, senyor de Sant Vicenç de Burriac, ens parla d'ell com un molí derruït.

Ha esta inclòs d'acord amb els criteris establerts en el punt 2.3 de la Memòria.

La masia també té protecció arquitectònica mitjançant la fitxa E4-14.

**Bibliografia:** Cuadrada, Coral, El Maresme Medieval: Hàbitat, Economia i Societat, segles X-XIV, Mataró (1988).

J. Lladó-F. Lladó-D. Farell-E. Subiñà, La carta arqueològica d'Argenton. Estat actual. XIX Sessió d'Estudis Argentonins, Mataró (2003).

## DADES URBANÍSTIQUES

**Marc legal:** BCIL.

Bé Cultural d'Interés Local

Pla Especial de Patrimoni. Llei 9/1993 de 30 de setembre del Patrimoni Cultural Català

**Nivell de protecció:** 5 **Preservació d'entorn**

Preservació d'entorns d'interés arqueològic, geològic, paleontològic, paisatgístic o natural

**Protecció ambiental:**

Pla d'espais d'interès natural (PEIN) de la Conreria-Sant Mateu-Céllecs

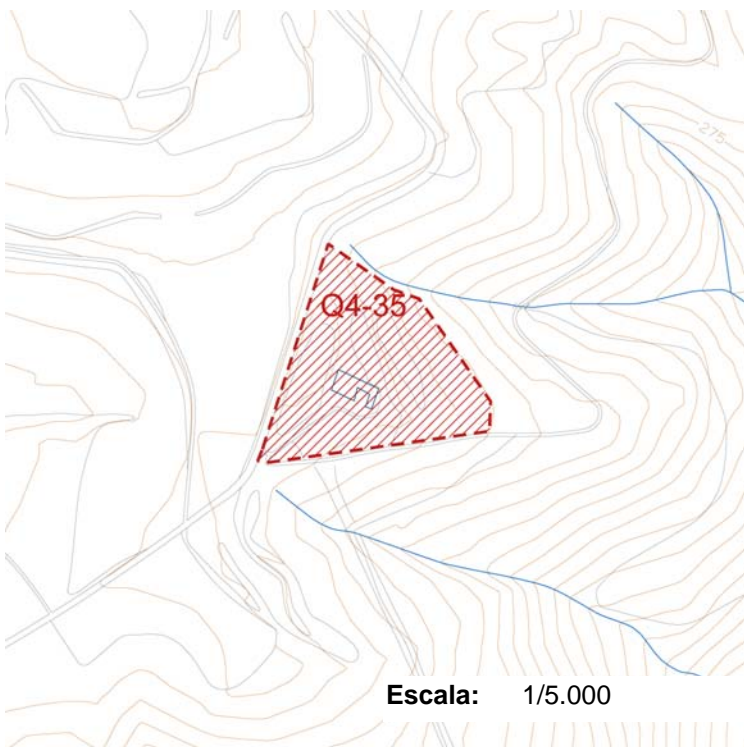
**Classificació SNU** Sòl no urbanitzable**Qualificació:**

9, Bosc permanent

## DETERMINACIONS NORMATIVES

**Prescripcions particulars****Prescripcions generals**

Procediment a seguir per a la realització d'obres i altres intervencions està descrit en l'article 27 de la normativa d'aquest Pla Especial.

**EMPLAÇAMENT:**

**Coordenades UTM:** X 447942 - Y 4604392

**Escala:** 1/5.000

**DESCRIPCIÓ**

**Conservació:** Desconegut

**Data, època:** S. XIV

El mas Espinalt del veïnat de Pins ja apareix esmentat en la documentació des del 1307 .  
L'aspecte actual data del segle XVI.  
Ha esta inclòs d'acord amb els criteris establerts en el punt 2.3 de la Memòria.  
La masia també té protecció arquitectònica mitjançant la fitxa E4-16.

**Bibliografia:** Cuadrada, Coral, El Maresme Medieval: Hàbitat, Economia i Societat, segles X-XIV, Mataró (1988).

J. Lladó-F. Lladó-D. Farell-E. Subiñà, La carta arqueològica d'Argentona. Estat actual. XIX Sessió d'Estudis Argentonins, Mataró (2003).

## DADES URBANÍSTIQUES

**Marc legal:** BCIL.

Bé Cultural d'Interés Local

Pla Especial de Patrimoni. Llei 9/1993 de 30 de setembre del Patrimoni Cultural Català

**Nivell de protecció:** 5 **Preservació d'entorn**

Preservació d'entorns d'interés arqueològic, geològic, paleontològic, paisatgístic o natural

**Protecció ambiental:**

Pla d'espais d'interès natural (PEIN) de la Conreria-Sant Mateu-Céllecs

**Classificació SNU** Sòl no urbanitzable**Qualificació:**

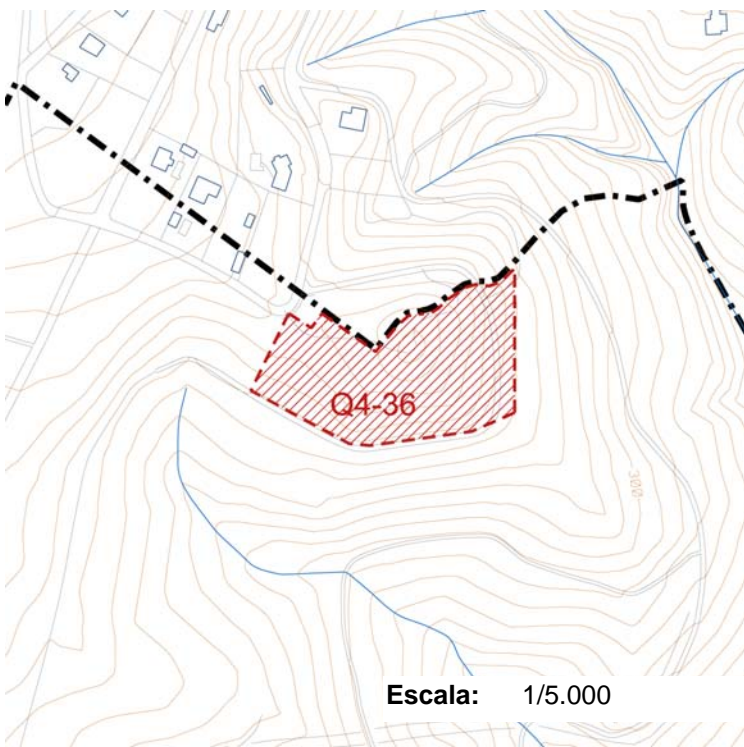
8, Sòl d'interès geogràfic -històric

## DETERMINACIONS NORMATIVES

**Prescripcions particulars****Prescripcions generals**

Procediment a seguir per a la realització d'obres i altres intervencions està descrit en l'article 27 de la normativa d'aquest Pla Especial.

## EMPLAÇAMENT:



Coordenades UTM: X 448264 - Y 4605051

## DESCRIPCIÓ



**Conservació:** Desconegut

**Data, època:** S. VII a.C - V

Marià Ribas esmenta restes ibèriques i romanes en aquest turó situat entre la serra de Cèllec i Alfar. Concretament cita ceràmica ibèrica, dòlium, tègules i un pondus. Anys més tard, el mateix autor, ens parla d'habitacions preromanes al turó dels castellans.

Ha esta inclòs d'acord amb els criteris establerts en el punt 2.3 de la Memòria.

**Bibliografia:** Marià Ribas, La romana Iluro, Barcelona (1933).  
J. Lladó-F. Lladó-D. Farell-E. Subiñà, La carta arqueològica d'Argenton. Estat actual. XIX Sessió d'Estudis Argentonins, Mataró (2003)

## DADES URBANÍSTIQUES



**Marc legal:** CM

Catàleg Municipal

Bens culturals o naturals de competència municipal

**Nivell de protecció:** 6 **Estudi d'entorn**

Estudi, i preservació si s'escau, d'entorns d'interès arqueològic, geològic o paleontològic.

**Protecció ambiental:**

Pla d'espais d'interès natural (PEIN) de la Conreria-Sant Mateu-Céllecs

**Classificació SNU** Sòl no urbanitzable

**Qualificació:**

9, Bosc permanent

## DETERMINACIONS NORMATIVES

**Prescripcions particulars**

--

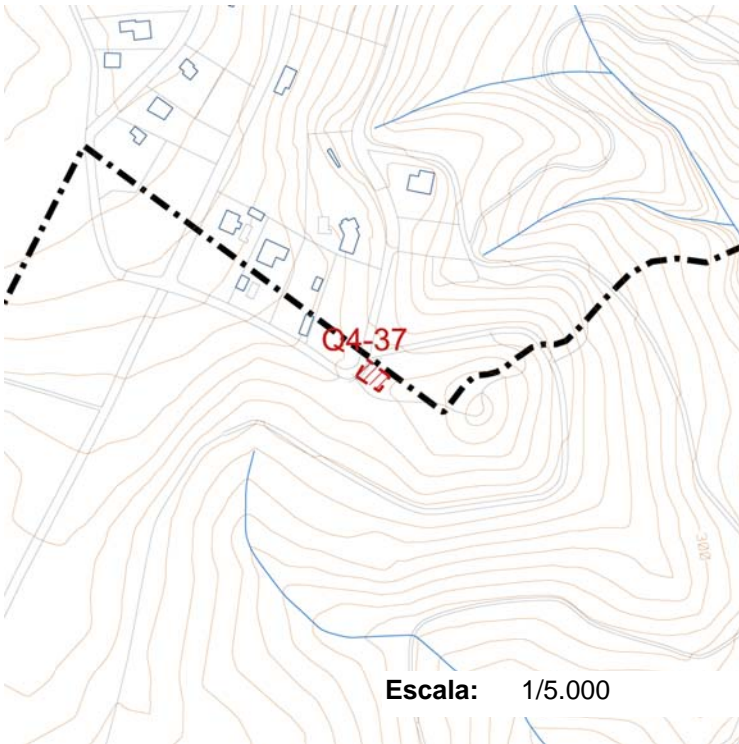
**Prescripcions generals**

Procediment a seguir per a la realització d'obres i altres intervencions està descrit en l'article 28 de la normativa d'aquest Pla Especial.
--



## EMPLAÇAMENT:

Coordenades UTM: X 448206 - Y 4605074



## DESCRIPCIÓ

**Conservació:** Desconegut**Data, època:** Prehistòria

Pedra granítica rectangular (129 x 85 x 27,5 cms) de superfície plana amb decoració gravada. El gravat està format per tres cassoles (de 18'5,14 i 16 cms de diàmetre i 4'5,3 i 5'5 de fondària) en forma de vèrtex d'un hipotètic triangle. Els fons de les cassoles insinuen un pla circular de diàmetre més petit que el de la boca del clot. Uns acanalats uneixen les cassoles entre elles. Aquestes serveixen de base a una profusió de gravats consistents en reguerons menys profunds. De cadascuna de les cassoles neixen incisions de perfil suau que tanquen una àrea el·líptica. Pel centre puja una incisió que no arriba a dividir-la del tot. Els dos motius pseudo-el·líptics són tangents i suggereixen la idea d'unes ales esteses.

Ha esta inclòs d'acord amb els criteris establerts en el punt 2.3 de la Memòria.

**Bibliografia:** Generalitat de Catalunya. Carta arqueològica d'Argenton (2000). Revisió del 2009.  
J. Lladó-F. Lladó-D. Farell-E. Subià, La carta arqueològica d'Argenton. Estat actual. XIX Sessió d'Estudis Argentonins, Mataró (2003)

## DADES URBANÍSTIQUES



**Marc legal:** BCIN 4051-ZA

Bé Cultural d'Interés Nacional

BCIN-ZA (Bé Cultural d'Interès Nacional-Zona Arqueològica). Núm. reg: 4051-ZA. Data

**Nivell de protecció:** 5 **Preservació d'entorn**

Preservació d'entorns d'interés arqueològic, geològic, paleontològic, paisatgístic o natural

**Protecció ambiental:**

Pla d'espais d'interès natural (PEIN) de la Conreria-Sant Mateu-Céllecs

**Classificació SNU** Sòl no urbanitzable

**Qualificació:**

9, Bosc permanent

## DETERMINACIONS NORMATIVES

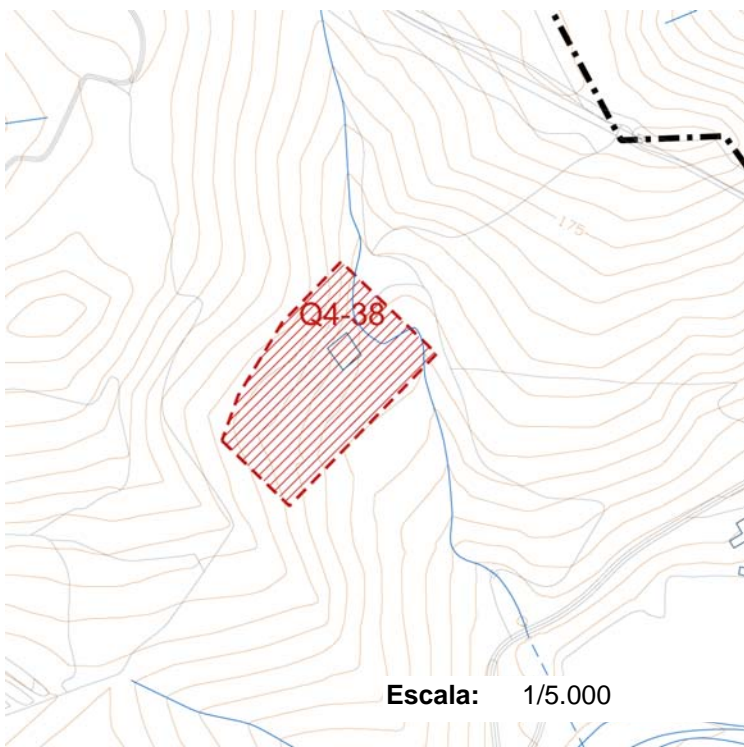
**Prescripcions particulars**

--

**Prescripcions generals**

Procediment a seguir per a la realització d'obres i altres intervencions està descrit en l'article 27 de la normativa d'aquest Pla Especial.
--

**EMPLAÇAMENT:**



Coordenades UTM: X 449224 - Y 4603390

**DESCRIPCIÓ**



**Conservació:** Desconegut

**Data, època:** 1584

El mas Misser Prats fou construït el 1584.  
El forn de guix, de similar datació, es troba al SW de la masia, a uns 100 mts.  
Ha estat inclòs d'acord amb els criteris establerts en el punt 2.3 de la Memòria.  
La masia també té protecció arquitectònica mitjançant la fitxa E4-03.

## DADES URBANÍSTIQUES



**Marc legal:** BCIL.

Bé Cultural d'Interés Local

Pla Especial de Patrimoni. Llei 9/1993 de 30 de setembre del Patrimoni Cultural Català

**Nivell de protecció: 5 Preservació d'entorn**

Preservació d'entorns d'interés arqueològic, geològic, paleontològic, paisatgístic o natural

**Protecció ambiental:**

Pla d'espais d'interès natural (PEIN) de la Conreria-Sant Mateu-Céllecs

**Classificació SNU** Sòl no urbanitzable

**Qualificació:**

9, Bosc permanent

## DETERMINACIONS NORMATIVES

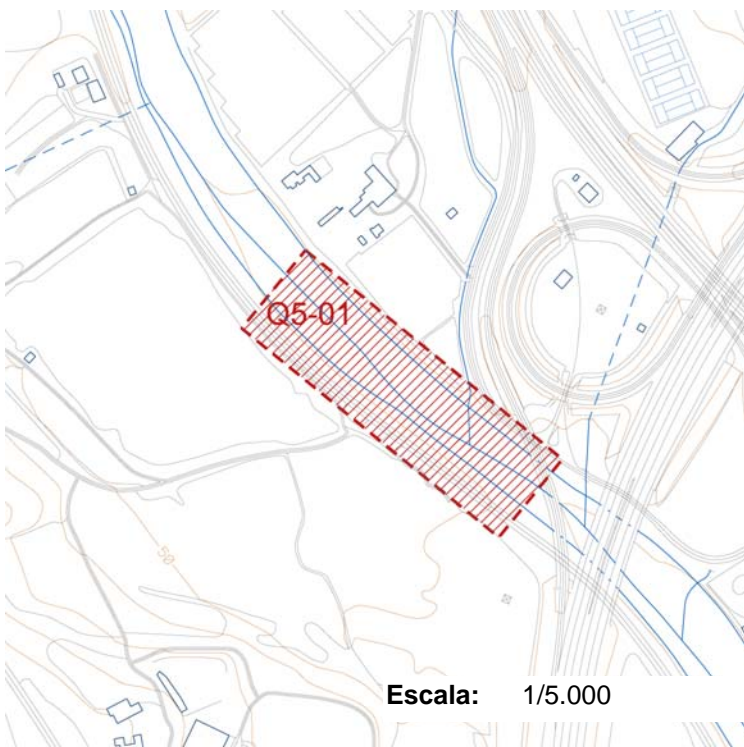
**Prescripcions particulars**

--	--

**Prescripcions generals**

	<p>Procediment a seguir per a la realització d'obres i altres intervencions està descrit en l'article 27 de la normativa d'aquest Pla Especial.</p>
--	---

**EMPLAÇAMENT:**



Coordenades UTM: X 450943 - Y 4599841

**DESCRIPCIÓ**



**Conservació:** Desconegut

**Data, època:** Prehistòria

Jaciment il·localitzable per la manca de dades que ens dona M. Ribas, que parla de la troballa de tres destrals de basalt i ceràmica eneolítica.

Ha esta inclòs d'acord amb els criteris establerts en el punt 2.3 de la Memòria.

**Bibliografia:** Generalitat de Catalunya. Carta arqueològica d'Argentona (2000). Revisió del 2009.  
J. Lladó-F. Lladó-D. Farell-E. Subiñà, La carta arqueològica d'Argentona. Estat actual. XIX Sessió d'Estudis Argentonins, Mataró (2003)

## DADES URBANÍSTIQUES

**Marc legal:** CM

Catàleg Municipal

Bens culturals o naturals de competència municipal

**Nivell de protecció:** 6 **Estudi d'entorn**

Estudi, i preservació si s'escau, d'entorns d'interès arqueològic, geològic o paleontològic.

**Protecció ambiental:****Classificació SNU** Sòl no urbanitzable**Qualificació:**

6, Sistema de protecció de camins rurals, cursos d'aigua i fonts

## DETERMINACIONS NORMATIVES

**Prescripcions particulars**

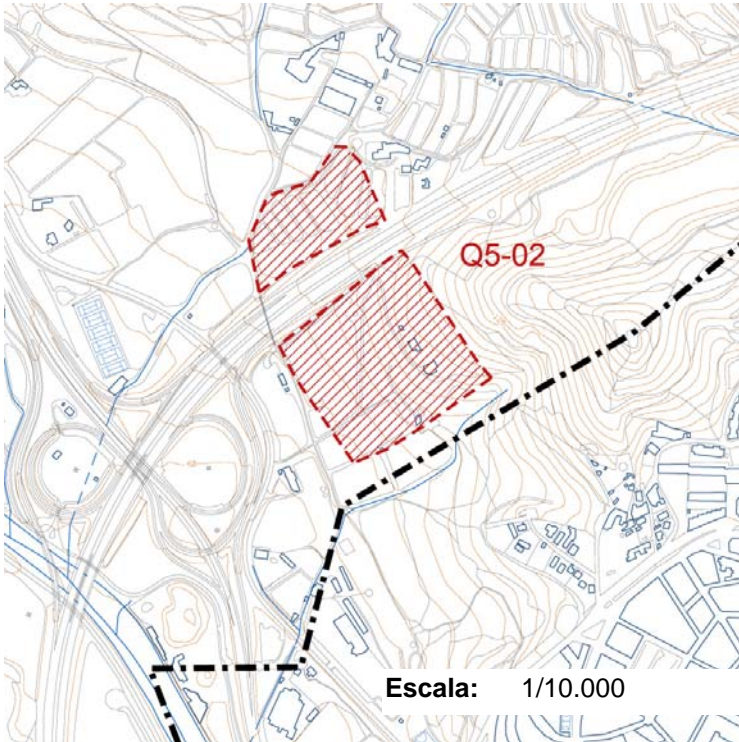

--	--

**Prescripcions generals**

	Procediment a seguir per a la realització d'obres i altres intervencions està descrit en l'article 28 de la normativa d'aquest Pla Especial.
--	--

**EMPLAÇAMENT:**

Coordenades UTM: X 451694 - Y 4599862

**DESCRIPCIÓ****Conservació:** Desconegut**Data, època:** S. II-I a.C

En motiu de la construcció de l'autopista de Mataró a Palafolls es van realitzar unes prospeccions arqueològiques que van posar al descobert el jaciment de Can Balanzó. Per aquest motiu es va efectuar una excavació l'any 1991 que va permetre identificar un establiment ibèric d'època republicana, datat entre els segles II i I a. C. Estava format per un conjunt d'habitatges construïts a la part baixa del Turó de Cerdanyola. L'establiment presentava dues fases de construcció diferenciades, però de difícil identificació pel seu estat de conservació i les posteriors modificacions dels camps de conreu. La tècnica constructiva de les dues fases és idèntica: murs de pedres calcàries i fragments de tegulae lligats amb argila, formant la fonamentació i aixecats amb parets de tovots o tàpia. Pel que fa a la funcionalitat dels diferents àmbits, s'han identificat habitacions amb llars de foc, identificació amb una unitat habitacional. Però també s'han identificat zones productives i d'emmagatzematge. Ha estat inclòs d'acord amb els criteris establerts en el punt 2.3 de la Memòria.

**Bibliografia:** Generalitat de Catalunya. Carta arqueològica d'Argenton (2000). Revisió del 2009.  
J. Lladó-F. Lladó-D. Farell-E. Subià, La carta arqueològica d'Argenton. Estat actual. XIX Sessió d'Estudis Argentonins, Mataró (2003)

## DADES URBANÍSTIQUES

**Marc legal:** BCIL.

Bé Cultural d'Interés Local

Pla Especial de Patrimoni. Llei 9/1993 de 30 de setembre del Patrimoni Cultural Català

**Nivell de protecció:** 5 **Preservació d'entorn**

Preservació d'entorns d'interés arqueològic, geològic, paleontològic, paisatgístic o natural

**Protecció ambiental:****Classificació SNU** Sòl no urbanitzable**Qualificació:**

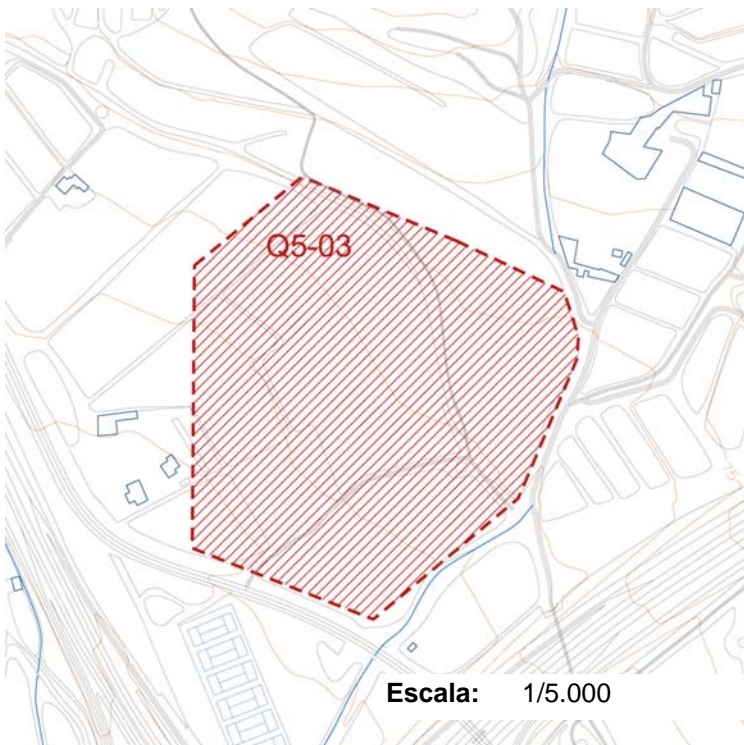
7, Sòl de valor agrícola. 11, Sòl forestal

## DETERMINACIONS NORMATIVES

**Prescripcions particulars****Prescripcions generals**

Procediment a seguir per a la realització d'obres i altres intervencions està descrit en l'article 27 de la normativa d'aquest Pla Especial.




**EMPLAÇAMENT:****Coordenades UTM:** X 451327 - Y 4600052**DESCRIPCIÓ****Conservació:** Desconegut**Data, època:** S. XIV

El mas Mataró del veïnat de Traià ja apareix esmentat en la documentació des del 1365. Consta enrunat i no localitzat des del segle XVI. Ha esta inclòs d'acord amb els criteris establerts en el punt 2.3 de la Memòria.

**Bibliografia:** Cuadrada, Coral, El Maresme Medieval: Hàbitat, Economia i Societat, segles X-XIV, Mataró (1988).

J. Lladó-F. Lladó-D. Farell-E. Subià, La carta arqueològica d'Argentona. Estat actual. XIX Sessió d'Estudis Argentonins, Mataró (2003)

## DADES URBANÍSTIQUES



**Marc legal:** CM

Catàleg Municipal

Bens culturals o naturals de competència municipal

**Nivell de protecció:** 6 **Estudi d'entorn**

Estudi, i preservació si s'escau, d'entorns d'interès arqueològic, geològic o paleontològic.

**Protecció ambiental:**

**Classificació SNU** Sòl no urbanitzable

**Qualificació:**

7, Sòl de valor agrícola

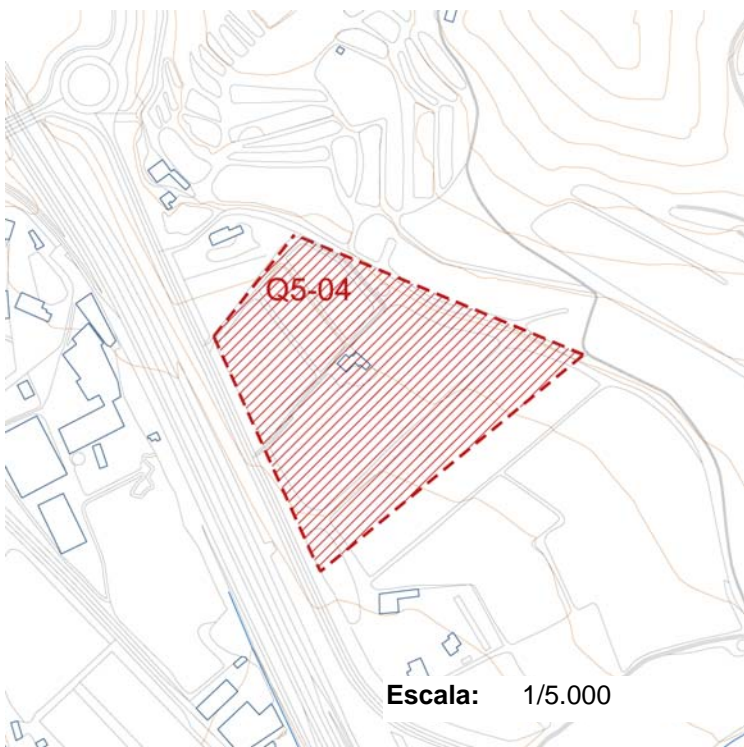
## DETERMINACIONS NORMATIVES

**Prescripcions particulars**

--

**Prescripcions generals**

Procediment a seguir per a la realització d'obres i altres intervencions està descrit en l'article 28 de la normativa d'aquest Pla Especial.

**EMPLAÇAMENT:**

Coordenades UTM: X 441194 - Y 4600240

**DESCRIPCIÓ****Conservació:** Desconegut**Data, època:** S. I-V

Restes d'una possible vil·la romana i d'un forn descobertes per la construcció de la carretera 1415, amb anterioritat a l'any 1933, i la posterior ampliació l'any 1978. Abans de la construcció de la C-60 s'esmenta que encara es podien veure restes del forn al marge de la carretera, per aquest motiu es van fer excavacions els anys 1993 i 1994. Donat el resultat de les excavacions, podem parlar d'un establiment romà que testimonia l'activitat industrial a partir de les restes trobades: sitges, dipòsits, forn, abocador. Ha esta inclòs d'acord amb els criteris establerts en el punt 2.3 de la Memòria.

**Bibliografia:** Generalitat de Catalunya. Carta arqueològica d'Argentona (2000). Revisió del 2009.  
J. Lladó-F. Lladó-D. Farell-E. Subiñà, La carta arqueològica d'Argentona. Estat actual. XIX Sessió d'Estudis Argentonins, Mataró (2003)

**DADES URBANÍSTIQUES**



**Marc legal:** BCIL.

Bé Cultural d'Interés Local

Pla Especial de Patrimoni. Llei 9/1993 de 30 de setembre del Patrimoni Cultural Català

**Nivell de protecció:** 5 **Preservació d'entorn**

Preservació d'entorns d'interés arqueològic, geològic, paleontològic, paisatgístic o natural

**Protecció ambiental:**

**Classificació SNU** Sòl no urbanitzable

**Qualificació:**

7, Sòl de valor agrícola

**DETERMINACIONS NORMATIVES**

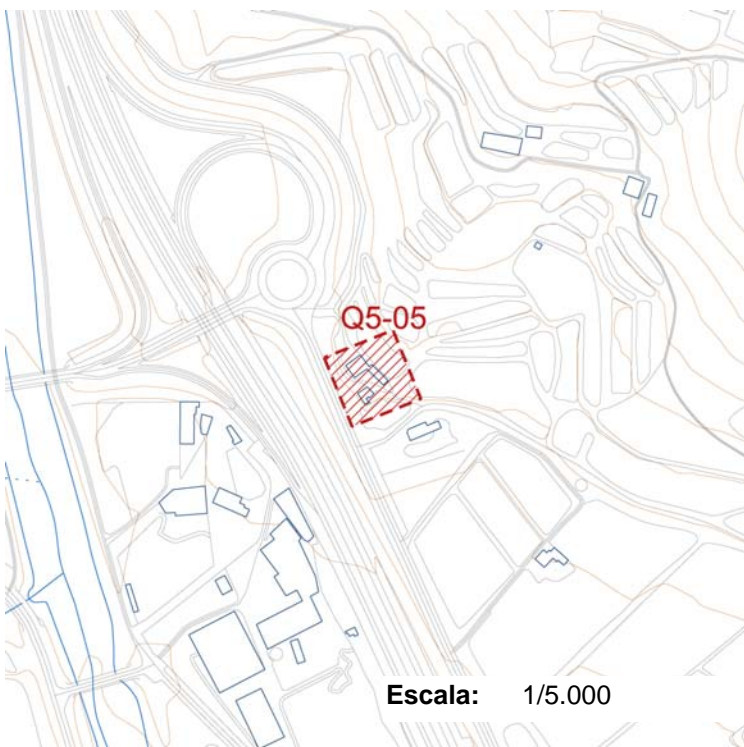
**Prescripcions particulars**

--

**Prescripcions generals**

Procediment a seguir per a la realització d'obres i altres intervencions està descrit en l'article 27 de la normativa d'aquest Pla Especial.
--

**EMPLAÇAMENT:**



Coordenades UTM: X 4511029 - Y 4600347

**DESCRIPCIÓ**



**Conservació:** Desconegut

**Data, època:** S. XIII

El mas Croanyes del veïnat de Traià ja apareix esmentat en la documentació des del 1270.  
La casa de pagès actual data del segle XIX.  
Ha esta inclòs d'acord amb els criteris establerts en el punt 2.3 de la Memòria.  
La masia també té protecció arquitectònica mitjançant la fitxa E5-13.

**Bibliografia:** Cuadrada, Coral, El Maresme Medieval: Hàbitat, Economia i Societat, segles X-XIV, Mataró (1988).

J. Lladó-F. Lladó-D. Farell-E. Subiñà, La carta arqueològica d'Argentona. Estat actual. XIX Sessió d'Estudis Argentonins, Mataró (2003)

## DADES URBANÍSTIQUES

**Marc legal:** BCIL.

Bé Cultural d'Interés Local

Pla Especial de Patrimoni. Llei 9/1993 de 30 de setembre del Patrimoni Cultural Català

**Nivell de protecció:** 5 **Preservació d'entorn**

Preservació d'entorns d'interés arqueològic, geològic, paleontològic, paisatgístic o natural

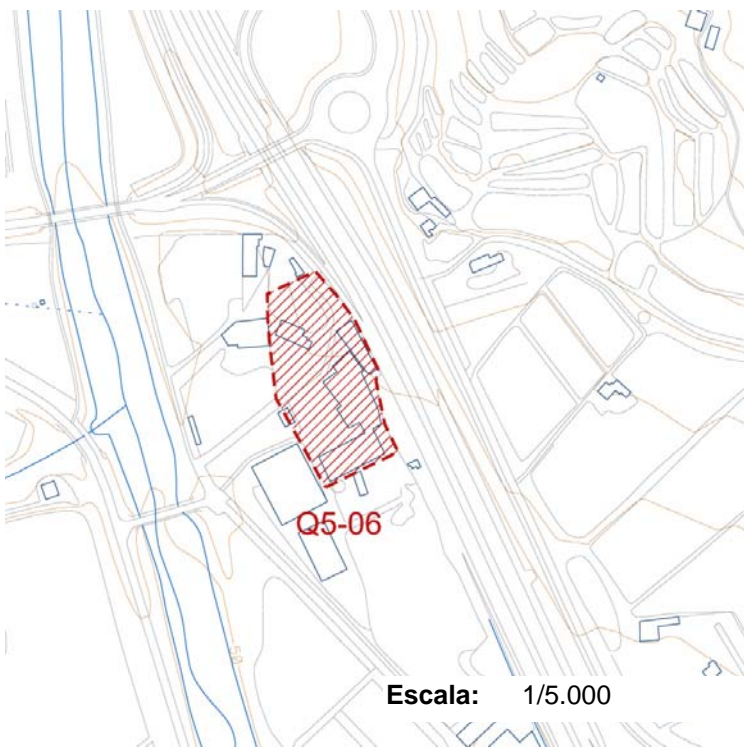
**Protecció ambiental:****Classificació SNU** Sòl no urbanitzable**Qualificació:**

7, Sòl de valor agrícola

## DETERMINACIONS NORMATIVES

**Prescripcions particulars****Prescripcions generals**

Procediment a seguir per a la realització d'obres i altres intervencions està descrit en l'article 27 de la normativa d'aquest Pla Especial.

**EMPLAÇAMENT:**

Coordenades UTM: X 451316 - Y 4600496


Escala: 1/5.000

**DESCRIPCIÓ****Conservació:** Desconegut**Data, època:** S. XIV

El molí surt esmentat des del 1390 com a molí d'en Cruanyes.  
L'aspecte actual data del segle XVII.  
Ha esta inclòs d'acord amb els criteris establerts en el punt 2.3 de la Memòria.  
La masia també té protecció arquitectònica mitjançant la fitxa E5-14.

**Bibliografia:** Cuadrada, Coral, El Maresme Medieval: Hàbitat, Economia i Societat, segles X-XIV, Mataró (1988)  
Joaquim Graupera, els molins medievals d'Argentona, Fonts núm.11, Argentona (2002).  
J. Lladó-F. Lladó-D. Farell-E. Subiñà, La carta arqueològica d'Argentona. Estat actual. XIX Sessió d'Estudis Argentonins, Mataró (2003)

## DADES URBANÍSTIQUES



**Marc legal:** BCIL.

Bé Cultural d'Interés Local

Pla Especial de Patrimoni. Llei 9/1993 de 30 de setembre del Patrimoni Cultural Català

**Nivell de protecció:** 5 **Preservació d'entorn**

Preservació d'entorns d'interés arqueològic, geològic, paleontològic, paisatgístic o natural

**Protecció ambiental:**

**Classificació SNU** Sòl no urbanitzable

**Qualificació:**

7, Sòl de valor agrícola

## DETERMINACIONS NORMATIVES

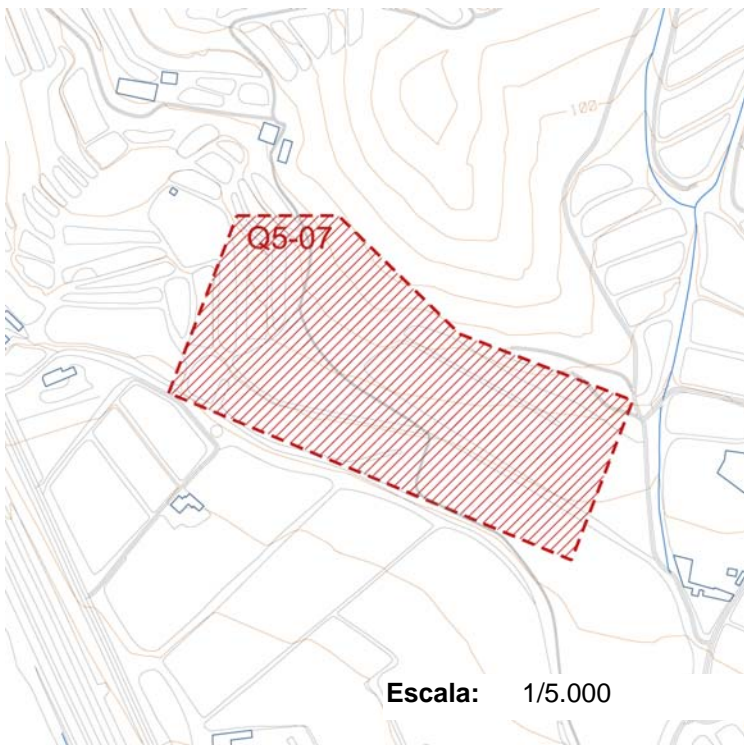
**Prescripcions particulars**

La protecció inclou part de la fincs veïna, a tramuntana, que antigament havia format part de la mateixa propietat.

**Prescripcions generals**

Procediment a seguir per a la realització d'obres i altres intervencions està descrit en l'article 27 de la normativa d'aquest Pla Especial.



**EMPLAÇAMENT:****Coordenades UTM:** X 451302 - Y 4600353**DESCRIPCIÓ****Conservació:** Desconegut**Data, època:** S. XIV

El mas Escarp del veïnat de Traià ja apareix esmentat en la documentació des del 1369. Consta enrunat i no localitzat des del segle XVI. Ha esta inclòs d'acord amb els criteris establerts en el punt 2.3 de la Memòria. La masia també té protecció arquitectònica

**Bibliografia:** Cuadrada, Coral, El Maresme Medieval: Hàbitat, Economia i Societat, segles X-XIV, Mataró (1988)  
J. Lladó-F. Lladó-D. Farell-E. Subiñà, La carta arqueològica d'Argentona. Estat actual. XIX Sessió d'Estudis Argentonins, Mataró (2003)

## DADES URBANÍSTIQUES



**Marc legal:** CM

Catàleg Municipal

Bens culturals o naturals de competència municipal

**Nivell de protecció:** 6 **Estudi d'entorn**

Estudi, i preservació si s'escau, d'entorns d'interès arqueològic, geològic o paleontològic.

**Protecció ambiental:**

**Classificació SNU** Sòl no urbanitzable

**Qualificació:**

7, Sòl de valor agrícola

## DETERMINACIONS NORMATIVES

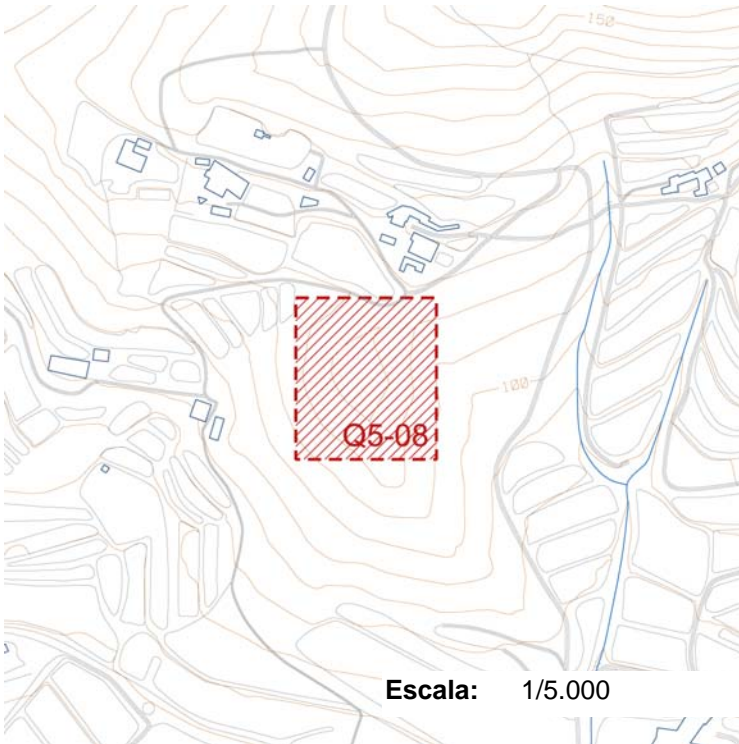
**Prescripcions particulars**

--

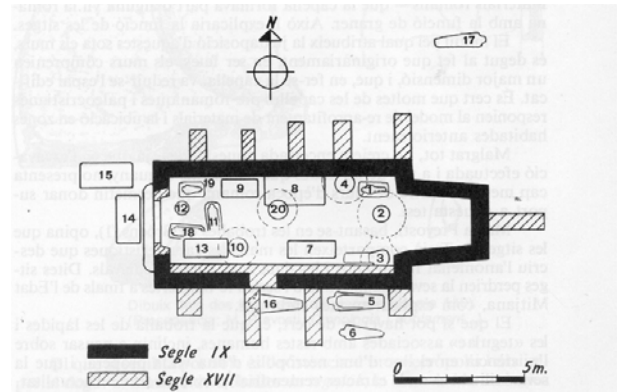
**Prescripcions generals**

Procediment a seguir per a la realització d'obres i altres intervencions està descrit en l'article 28 de la normativa d'aquest Pla Especial.

## EMPLAÇAMENT:



Coordenades UTM: X 451316 - Y 4600499



## DESCRIPCIÓ

**Conservació:** Desconegut**Data, època:** S.X - XVIII

La capella apareix citada per primera vegada el 6 d'octubre del 996.

L'edifici es pot catalogar com una capella preromànica del s.IX-X. Segons Marià Ribas i Bertran, l'edifici es va bastir sobre les restes d'un graner que formava part d'una vila romana i que va passar a ser església en època paleocristiana. Malgrat que dit autor ho argumenta amb la troballa d'uns fragments d'altar funerari paleocristià, "mensae oleorum", i el descobriment de les sitges, les restes arquitectòniques aparegudes en l'excavació no s'hi entreveu cap estructura constructiva anterior al s.X.

L'any 1954, l'arqueòleg mataroní Marià Ribas i Bertran, va dirigir una campanya d'excavacions arqueològiques que va permetre descobrir cinc sitges i vuit tombes antropomorfes, així com materials de diversa importància.

1a.etapa. Època romana: Les restes romanes trobades en l'indret indiquen la presència d'aquesta cultura e la zona de la capella. Segurament poden ser material reutilitzats d'una villae propera, doncs en l'excavació de Ribas no es detecten estructures constructives romanes.

2a.etapa. Època paleocristiana: La troballa d'una mensae que feia una tapadora d'una tomba testifica una àrea

**Bibliografia:** Joaquim Graupera, La capella pre-romànica de Sant Jaume de Traià. Museu Comarcal del Maresme, Mataró (1989).

J. Lladó-F. Lladó-D. Farell-E. Subiñà, La carta arqueològica d'Argentona. Estat actual. XIX Sessió d'Estudis Argentonins, Mataró (2003)

## DADES URBANÍSTIQUES



**Marc legal:** BCIL.

Bé Cultural d'Interés Local

Pla Especial de Patrimoni. Llei 9/1993 de 30 de setembre del Patrimoni Cultural Català

**Nivell de protecció: 5 Preservació d'entorn**

Preservació d'entorns d'interés arqueològic, geològic, paleontològic, paisatgístic o natural

**Protecció ambiental:**

**Classificació SNU** Sòl no urbanitzable

**Qualificació:**

8, Sòl d'interès geogràfic -històric

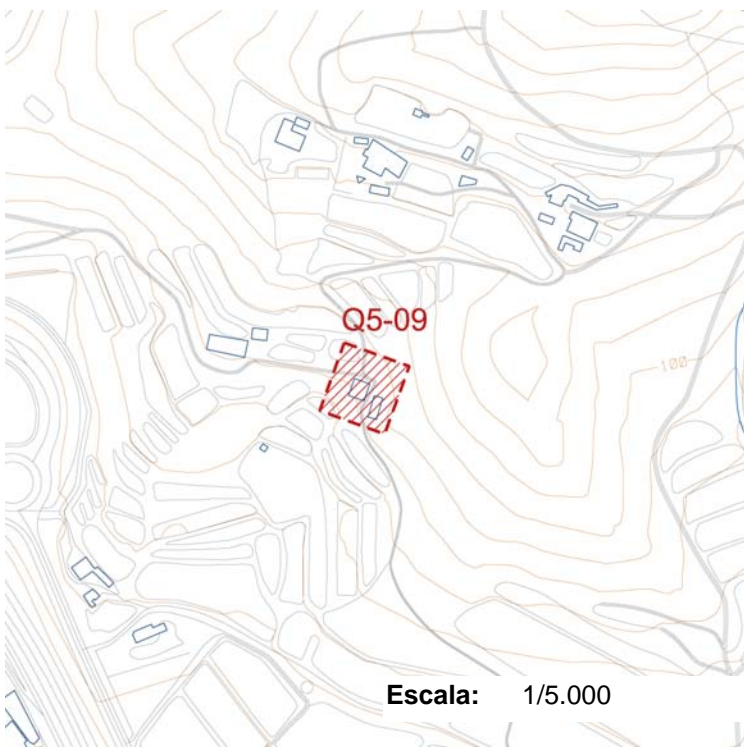
## DETERMINACIONS NORMATIVES

**Prescripcions particulars**

--

**Prescripcions generals**

Procediment a seguir per a la realització d'obres i altres intervencions està descrit en l'article 27 de la normativa d'aquest Pla Especial.
--

**EMPLAÇAMENT:**

Coordenades UTM: X 451213 - Y 4600467

**DESCRIPCIÓ****Conservació:** Desconegut**Data, època:** S. XVII

El mas Font del veïnat de Traià apareix documentat com a mínim des del segle XVII.

L'aspecte actual és del segle XIX.

Ha esta inclòs d'acord amb els criteris establerts en el punt 2.3 de la Memòria.

La masia també té protecció arquitectònica mitjançant la fitxa E5-11.

**Bibliografia:** Enric Subiñà, Els masos de Sant Jaume de Traià, Fonts núm. 16, Centre d'Estudis Argentonins Jaume Clavell (2003).

## DADES URBANÍSTIQUES

**Marc legal:** BCIL.

Bé Cultural d'Interés Local

Pla Especial de Patrimoni. Llei 9/1993 de 30 de setembre del Patrimoni Cultural Català

**Nivell de protecció:** 5 **Preservació d'entorn**

Preservació d'entorns d'interés arqueològic, geològic, paleontològic, paisatgístic o natural

**Protecció ambiental:****Classificació SNU** Sòl no urbanitzable**Qualificació:**

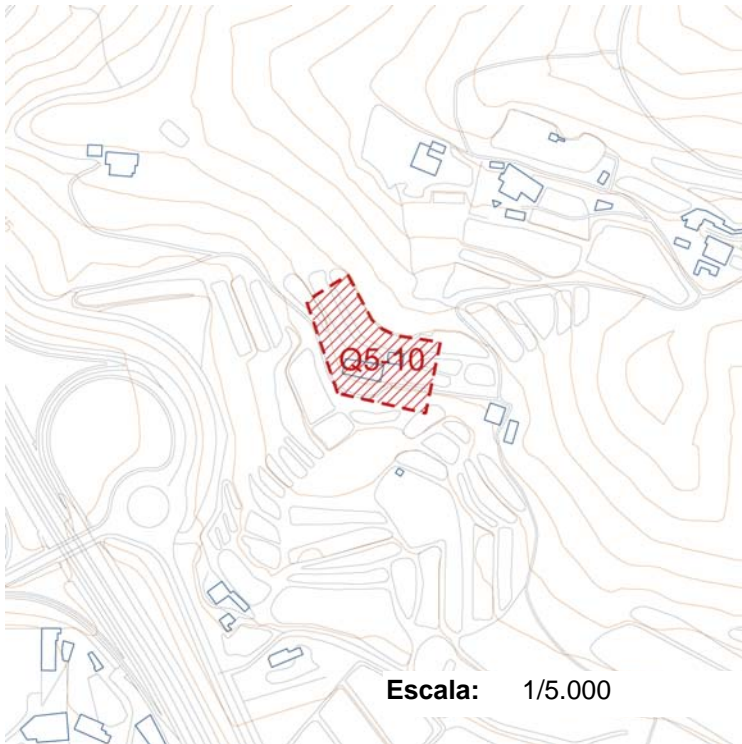
7, Sòl de valor agrícola

## DETERMINACIONS NORMATIVES

**Prescripcions particulars****Prescripcions generals**

Procediment a seguir per a la realització d'obres i altres intervencions està descrit en l'article 27 de la normativa d'aquest Pla Especial.

**EMPLAÇAMENT:**



**Coordenades UTM:** X 451130 - Y 4600499

**DESCRIPCIÓ**



**Conservació:** Desconegut

**Data, època:** S. XIV

El mas Salvador del veïnat de Traià apareix documentat com a mínim des del 1308. L'aspecte actual és del segle XVII. Ha esta inclòs d'acord amb els criteris establerts en el punt 2.3 de la Memòria. La masia també té protecció arquitectònica mitjançant la fitxa E5-12.

**Bibliografia:** Cuadrada, Coral, El Maresme Medieval: Hàbitat, Economia i Societat, segles X-XIV, Mataró (1988)  
J. Lladó-F. Lladó-D. Farell-E. Subiñà, La carta arqueològica d'Argentona. Estat actual. XIX Sessió d'Estudis Argentonins, Mataró (2003)

## DADES URBANÍSTIQUES

**Marc legal:** BCIL.

Bé Cultural d'Interés Local

Pla Especial de Patrimoni. Llei 9/1993 de 30 de setembre del Patrimoni Cultural Català

**Nivell de protecció:** 5 **Preservació d'entorn**

Preservació d'entorns d'interés arqueològic, geològic, paleontològic, paisatgístic o natural

**Protecció ambiental:****Classificació SNU** Sòl no urbanitzable**Qualificació:**

7, Sòl de valor agrícola

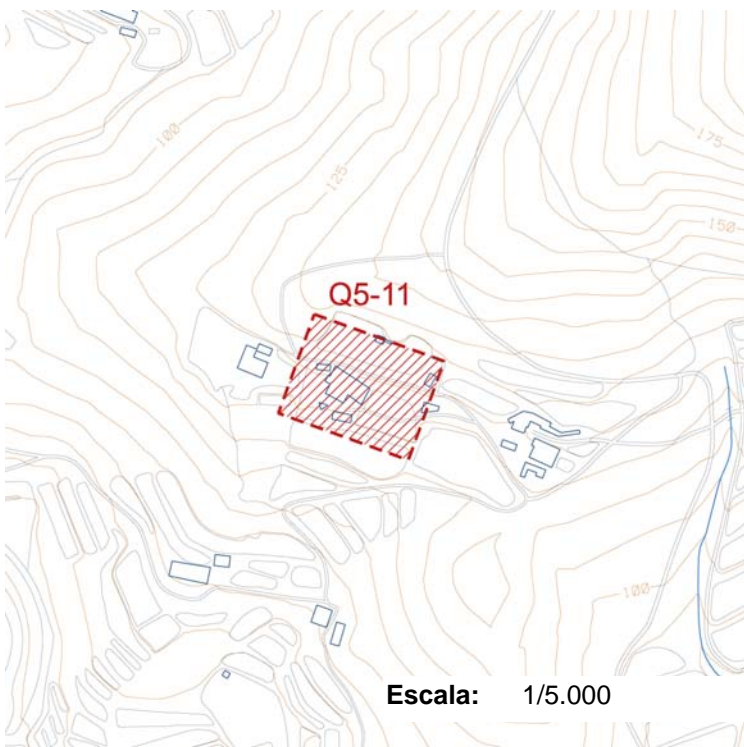
## DETERMINACIONS NORMATIVES

**Prescripcions particulars****Prescripcions generals**

Procediment a seguir per a la realització d'obres i altres intervencions està descrit en l'article 27 de la normativa d'aquest Pla Especial.



**EMPLAÇAMENT:**



Coordenades UTM: X 451231 - Y 4600621

**DESCRIPCIÓ**



**Conservació:** Desconegut

**Data, època:** S. XIV

El mas Torner del veïnat de Traià apareix documentat com a mínim des del 1369. L'aspecte actual és del segle XVII. Ha esta inclòs d'acord amb els criteris establerts en el punt 2.3 de la Memòria. La masia també té protecció arquitectònica mitjançant la fitxa E5-16.

**Bibliografia:** Cuadrada, Coral, El Maresme Medieval: Hàbitat, Economia i Societat, segles X-XIV, Mataró (1988)  
J. Lladó-F. Lladó-D. Farell-E. Subiñà, La carta arqueològica d'Argentona. Estat actual. XIX Sessió d'Estudis Argentonins, Mataró (2003)

## DADES URBANÍSTIQUES

**Marc legal:** BCIL.

Bé Cultural d'Interés Local

Pla Especial de Patrimoni. Llei 9/1993 de 30 de setembre del Patrimoni Cultural Català

**Nivell de protecció:** 5 **Preservació d'entorn**

Preservació d'entorns d'interés arqueològic, geològic, paleontològic, paisatgístic o natural

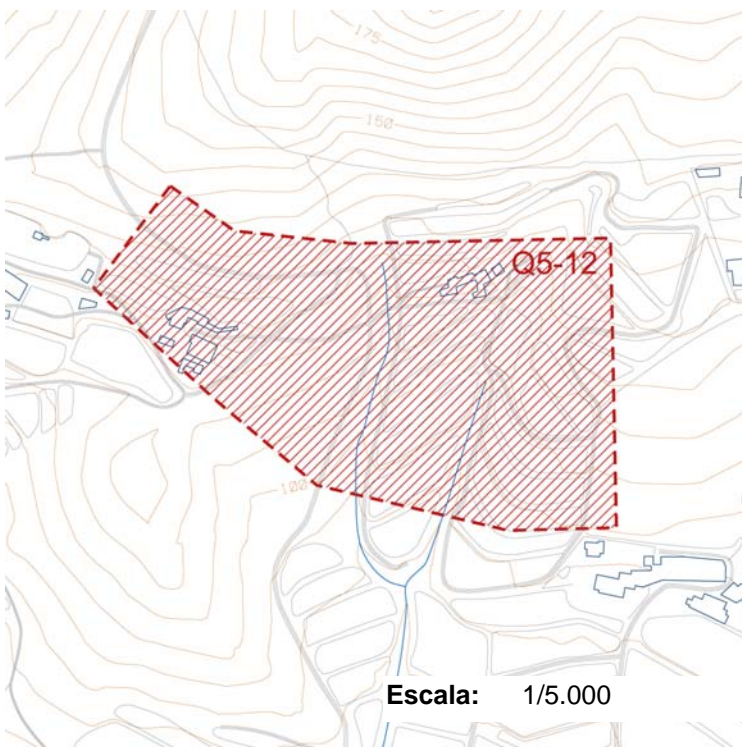
**Protecció ambiental:****Classificació SNU** Sòl no urbanitzable**Qualificació:**

7, Sòl de valor agrícola

## DETERMINACIONS NORMATIVES

**Prescripcions particulars****Prescripcions generals**

Procediment a seguir per a la realització d'obres i altres intervencions està descrit en l'article 27 de la normativa d'aquest Pla Especial.

**EMPLAÇAMENT:**

**Coordenades UTM:** X 451400 - Y 4600619

**DESCRIPCIÓ**

**Conservació:** Desconegut

**Data, època:** S. XIV

El mas Oller del veïnat de Traià ja apareix esmentat en la documentació des del 1369. Consta enrunat i no localitzat des del segle XVI. Ha esta inclòs d'acord amb els criteris establerts en el punt 2.3 de la Memòria.

**Bibliografia:** Cuadrada, Coral, El Maresme Medieval: Hàbitat, Economia i Societat, segles X-XIV, Mataró (1988)  
J. Lladó-F. Lladó-D. Farell-E. Subiñà, La carta arqueològica d'Argentona. Estat actual. XIX Sessió d'Estudis Argentonins, Mataró (2003)

## DADES URBANÍSTIQUES

**Marc legal:** CM

Catàleg Municipal

Bens culturals o naturals de competència municipal

**Nivell de protecció:** 6 **Estudi d'entorn**

Estudi, i preservació si s'escau, d'entorns d'interès arqueològic, geològic o paleontològic.

**Protecció ambiental:****Classificació SNU** Sòl no urbanitzable**Qualificació:**

7, Sòl de valor agrícola, 9, Bosc permanent

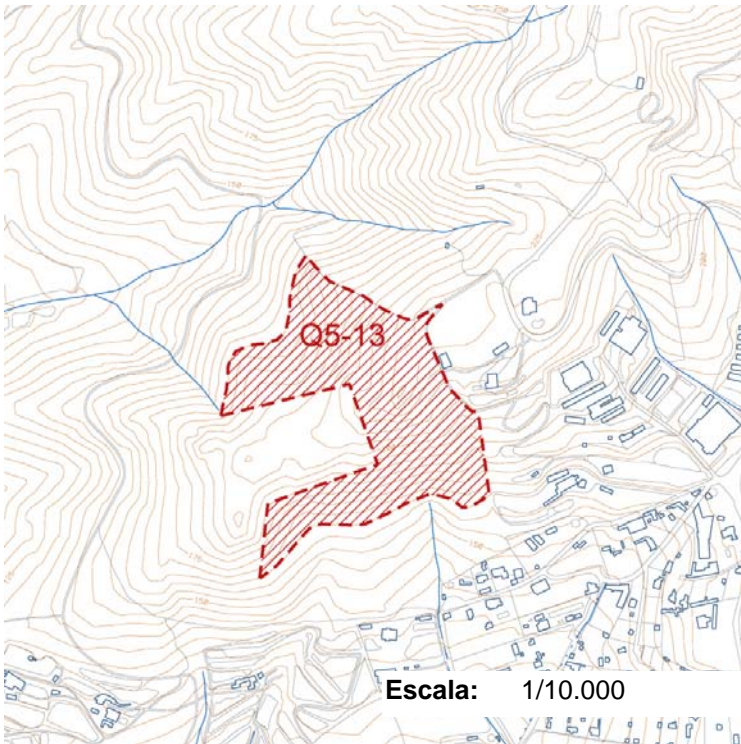
## DETERMINACIONS NORMATIVES

**Prescripcions particulars**

--	--

**Prescripcions generals**

	Procediment a seguir per a la realització d'obres i altres intervencions està descrit en l'article 28 de la normativa d'aquest Pla Especial.
--	--

**EMPLAÇAMENT:**

**Coordenades UTM:** X 451610 - Y 4600813

**DESCRIPCIÓ**

**Conservació:** Desconegut

**Data, època:** S. I-V

Les primeres notícies les dona F. Carreras Candi. A la Carta dels vestigis arqueològics de Mataró (1978) es parla d'un mur que tanca un espai rectangular i que s'hi ha recollit molts fragments de ceràmica comuna (sense més concrecions). Crida l'atenció el gran escampall de tegulae i de la troballa superficial d'una destal de sílex. A l'any 2000 encara es podia observar ceràmica abundant en superfície. També es pot trobar com a Sot de l'aigüerol. El 2009 es localitza material arqueològic en superfície: ànfora romana, comuna oxidada, reduïda i material de construcció.

Ha esta inclòs d'acord amb els criteris establerts en el punt 2.3 de la Memòria.

**Bibliografia:** Generalitat de Catalunya. Carta arqueològica d'Argentona (2000). Revisió del 2009. J. Lladó-F. Lladó-D. Farell-E. Subiñà, La carta arqueològica d'Argentona. Estat actual. XIX Sessió d'Estudis Argentonins, Mataró (2003)

## DADES URBANÍSTIQUES

**Marc legal:** CM

Catàleg Municipal

Bens culturals o naturals de competència municipal

**Nivell de protecció:** 6 **Estudi d'entorn**

Estudi, i preservació si s'escau, d'entorns d'interés arqueològic, geològic o paleontològic.

**Protecció ambiental:****Classificació SNU** Sòl no urbanitzable**Qualificació:**

9, Bosc permanent

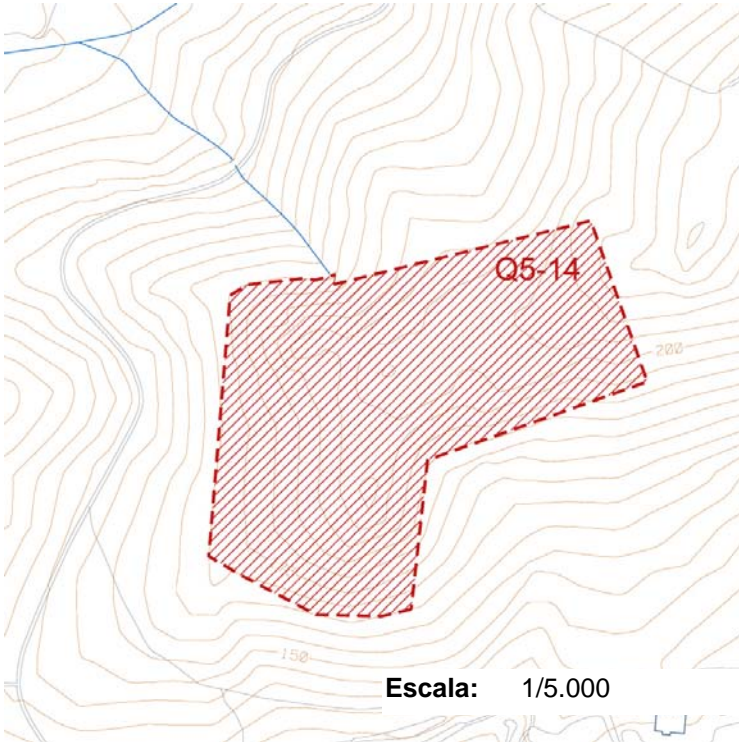

## DETERMINACIONS NORMATIVES

**Prescripcions particulars****Prescripcions generals**

Procediment a seguir per a la realització d'obres i altres intervencions està descrit en l'article 27 de la normativa d'aquest Pla Especial.

**EMPLAÇAMENT:**

Coordenades UTM: X 451560 - Y 4600909

**DESCRIPCIÓ****Conservació:** Desconegut**Data, època:** Prehistòria

Tradicionalment la bibliografia especialitzada ha esmentat l'existència d'abrics o coves formats per blocs granítics amb restes prehistòriques en aquest turó. Fins i tot una destal de sílex que tècnicament en diríem paleolítica, fou localitzada en superfície al Sot de l'Aigüeró.

Segons notícies orals, una de les coves fou fins i tot excavada, trobant-s'hi una destal de pedra. A part, a la zona és freqüent la troballa de materials romans en superfície.

Ha esta inclòs d'acord amb els criteris establerts en el punt 2.3 de la Memòria.

**Bibliografia:** J. Lladó-F. Lladó-D. Farell-E. Subiñà, La carta arqueològica d'Argentona. Estat actual. XIX Sessió d'Estudis Argentonins, Mataró (2003)

## DADES URBANÍSTIQUES

**Marc legal:** CM

Catàleg Municipal

Bens culturals o naturals de competència municipal

**Nivell de protecció:** 6 **Estudi d'entorn**

Estudi, i preservació si s'escau, d'entorns d'interés arqueològic, geològic o paleontològic.

**Protecció ambiental:****Classificació SNU** Sòl no urbanitzable**Qualificació:**

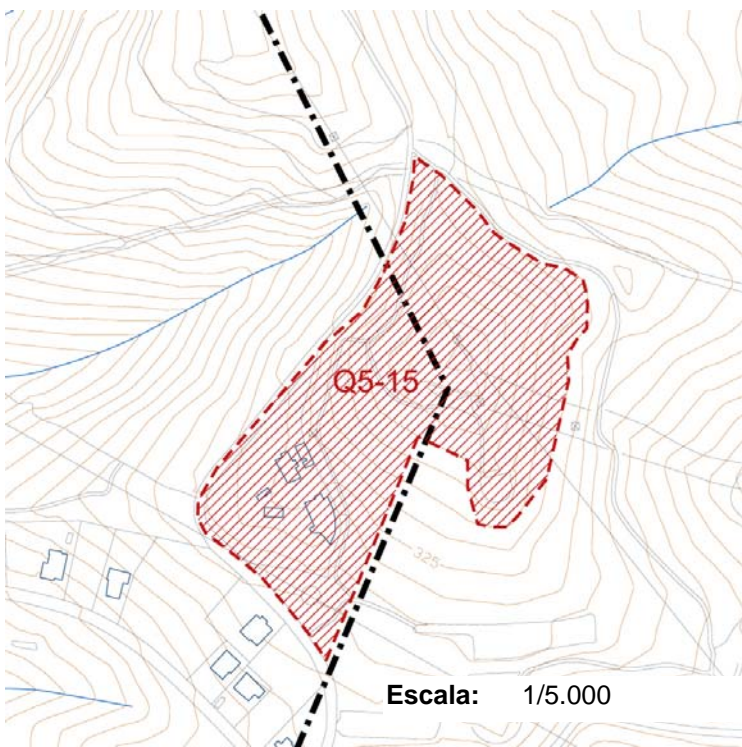
9, Bosc permanent

## DETERMINACIONS NORMATIVES

**Prescripcions particulars****Prescripcions generals**

Procediment a seguir per a la realització d'obres i altres intervencions està descrit en l'article 28 de la normativa d'aquest Pla Especial.



**EMPLAÇAMENT:****Coordenades UTM:** X 452271 - Y 4602151**DESCRIPCIÓ****Conservació:** Desconegut**Data, época:** S. III-I a.C.

El turó d'en Dori es troba al límit dels termes municipals de Mataró i Argentona. Es tracta d'un jaciment d'època ibèrica conegut a partir de les dades publicades per Ribas on observa restes formades per parets molts destruïdes i ceràmiques en superfície. En la revisió de la carta Arqueològica el 2008 no es van trobar les restes. Ha esta inclòs d'acord amb els criteris establerts en el punt 2.3 de la Memòria.

**Bibliografia:** Generalitat de Catalunya. Carta arqueològica d'Argentona (2000). Revisió del 2009. Marià Ribas. El poblament d'Ilduro. Barcelona (1952).

## DADES URBANÍSTIQUES

**Marc legal:** CM

Catàleg Municipal

Bens culturals o naturals de competència municipal

**Nivell de protecció:** 6 **Estudi d'entorn**

Estudi, i preservació si s'escau, d'entorns d'interés arqueològic, geològic o paleontològic.

**Protecció ambiental:****Classificació SNU** Sòl no urbanitzable**Qualificació:**

9, Bosc permanent

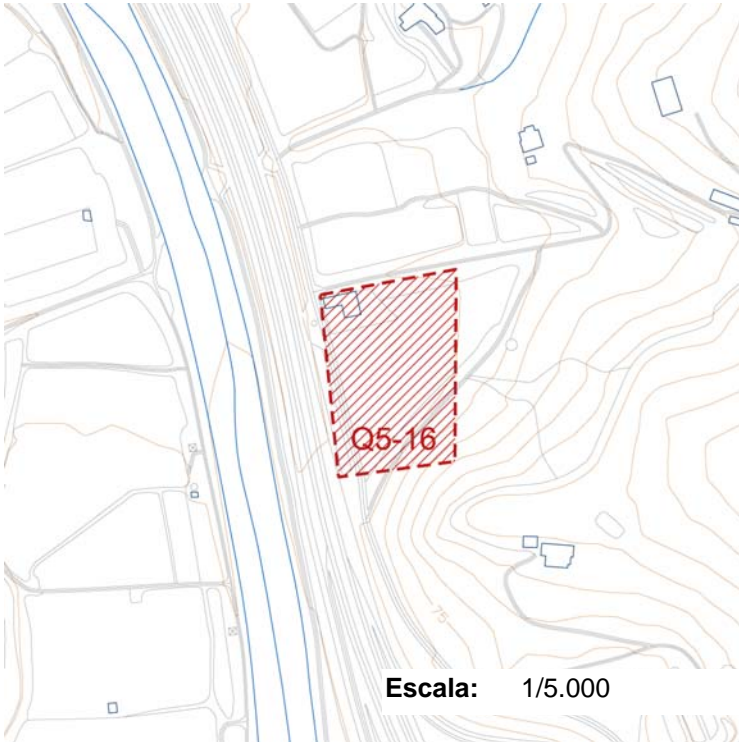
## DETERMINACIONS NORMATIVES

**Prescripcions particulars****Prescripcions generals**

Procediment a seguir per a la realització d'obres i altres intervencions està descrit en l'article 28 de la normativa d'aquest Pla Especial.

**EMPLAÇAMENT:**

Coordenades UTM: X 450837 - Y 4600783



Escala: 1/5.000

**DESCRIPCIÓ****Conservació:** Desconegut**Data, època:** S. XII-X a.C

Jaciment del Bronze Final, corresponent molt possiblement a un Camp d'Urnas trobat a 17 metres de profunditat al fer-se un pou entre els anys 1908 i 1909 per part de la Companyia d'Aigües d'Argentona, en l'indret anomenat Ca l'Estrada.

Van aparèixer dues urnes de ceràmica feta a mà i brunyides externament que corresponent al Bronze Final (1100-1000 a.C.).

La 677 és de forma troncocònica invertida, amb una tendència arrodonida per fora. Les seves mesures són 150 mm d'altura, 168 mm de diàmetre de la boca i 155 mm de diàmetre de la base. L'interior del llavi presenta un tall bisellat. Paret lleugerament obliqua oberta cap a l'exterior amb la base plana. Sense agafadors. Decoració de 3 solcs acanalats a prop de la vora de forma horitzontal per damunt de 3 bandes de semicercles.

La 676 és de forma bitroncocònica amb la base plana. Les seves mesures són 200mm d'altura, 140 mm de diàmetre de la boca i 80 mm de diàmetres de la base. Espatlla decorada per dos grups de solcs acanalats en els extrems perimetrals entre els quals n'hi ha d'altres que formen semicercles i diagonals.

**Bibliografia:** Generalitat de Catalunya. Carta arqueològica d'Argentona (2000). Revisió del 2009.  
J. Lladó-F. Lladó-D. Farell-E. Subiñà, La carta arqueològica d'Argentona. Estat actual. XIX Sessió d'Estudis Argentonins, Mataró (2003)

## DADES URBANÍSTIQUES

**Marc legal:** BCIL.

Bé Cultural d'Interés Local

Pla Especial de Patrimoni. Llei 9/1993 de 30 de setembre del Patrimoni Cultural Català

**Nivell de protecció:** 5 **Preservació d'entorn**

Preservació d'entorns d'interés arqueològic, geològic, paleontològic, paisatgístic o natural

**Protecció ambiental:****Classificació SNU** Sòl no urbanitzable**Qualificació:**

7, Sòl de valor agrícola

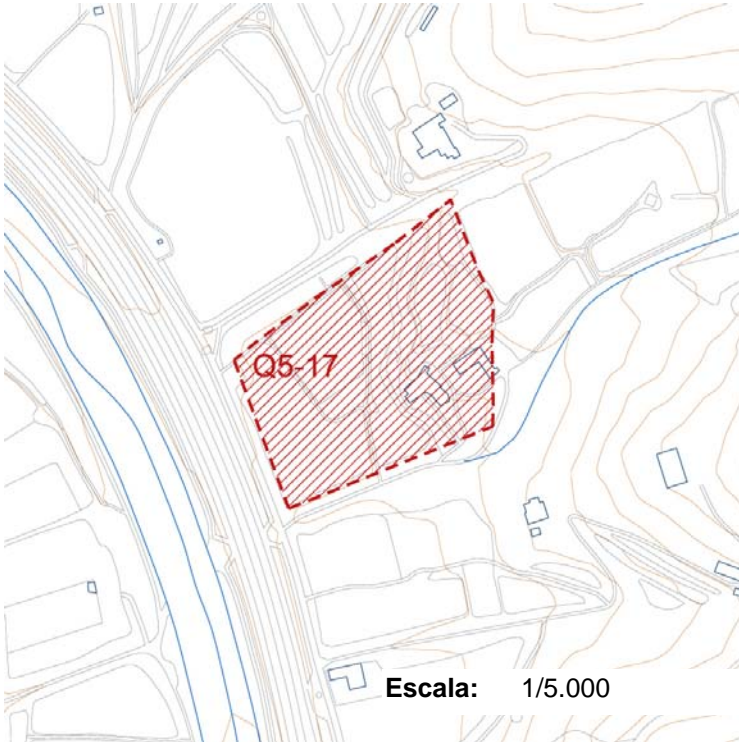
## DETERMINACIONS NORMATIVES

**Prescripcions particulars****Prescripcions generals**

Procediment a seguir per a la realització d'obres i altres intervencions està descrit en l'article 27 de la normativa d'aquest Pla Especial.

**EMPLAÇAMENT:**

Coordenades UTM: X 450866 - Y 4601003

**DESCRIPCIÓ****Conservació:** Desconegut**Data, època:** S. I-XIII

A la finca de can Bellatriu s'hi troben freqüentment restes ceràmiques romanes al conrear la terra. El mateix propietari guarda fragments d'àmfora i dues monedes romanes.  
 També diu que coneix l'existència d'algunes restes de murs, possiblement romans, que queden actualment enterrats. Estan situats al davant mateix del portal d'entrada, a uns dos metres, en paral·lel a la façana on hi ha el portal. El mas Bellatriu del veïnat de la Pujada apareix documentat com a mínim des del 1246.  
 L'aspecte actual és del segle XVI.  
 Ha esta inclòs d'acord amb els criteris establerts en el punt 2.3 de la Memòria.  
 La masia també té protecció arquitectònica mitjançant la fitxa E5-21.

**Bibliografia:** Cuadrada, Coral, El Maresme Medieval: Hàbitat, Economia i Societat, segles X-XIV, Mataró (1988).  
 Generalitat de Catalunya. Carta arqueològica d'Argentona (2000). Revisió del 2009.  
 J. Lladó-F. Lladó-D. Farell-E. Subiñà, La carta arqueològica d'Argentona. Estat actual. XIX Sessió d'Estudis Argentonins, Mataró (2003)

## DADES URBANÍSTIQUES

**Marc legal:** BCIL.

Bé Cultural d'Interés Local

Pla Especial de Patrimoni. Llei 9/1993 de 30 de setembre del Patrimoni Cultural Català

**Nivell de protecció:** 5 **Preservació d'entorn**

Preservació d'entorns d'nterés arqueològic, geològic, paleontològic,paisatgístic o natural

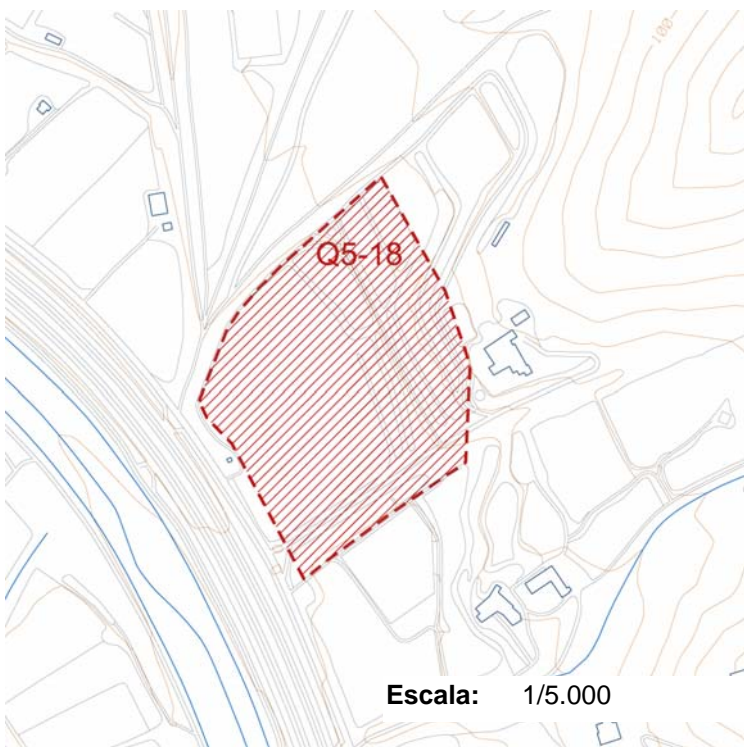
**Protecció ambiental:****Classificació SNU** Sòl no urbanitzable**Qualificació:**

7, Sòl de valor agrícola

## DETERMINACIONS NORMATIVES

**Prescripcions particulars****Prescripcions generals**

Procediment a seguir per a la realització d'obres i altres intervencions està descrit en l'article 27 de la normativa d'aquest Pla Especial.

**EMPLAÇAMENT:****Coordenades UTM:** X 450731 - Y 4601147**DESCRIPCIÓ****Conservació:** Desconegut**Data, època:** S. XIV

El mas Prim del veïnat de la Pujada apareix documentat com a mínim des del 1360. Consta enrunat i no localitzat des del segle XVI. Ha esta inclòs d'acord amb els criteris establerts en el punt 2.3 de la Memòria.

**Bibliografia:** Cuadrada, Coral, El Maresme Medieval: Hàbitat, Economia i Societat, segles X-XIV, Mataró (1988).

J. Lladó-F. Lladó-D. Farell-E. Subiñà, La carta arqueològica d'Argentona. Estat actual. XIX Sessió d'Estudis Argentonins, Mataró (2003)

## DADES URBANÍSTIQUES

**Marc legal:** CM

Catàleg Municipal

Bens culturals o naturals de competència municipal

**Nivell de protecció:** 6 **Estudi d'entorn**

Estudi, i preservació si s'escau, d'entorns d'interés arqueològic, geològic o paleontològic.

**Protecció ambiental:****Classificació SNU** Sòl no urbanitzable**Qualificació:**

7, Sòl de valor agrícola

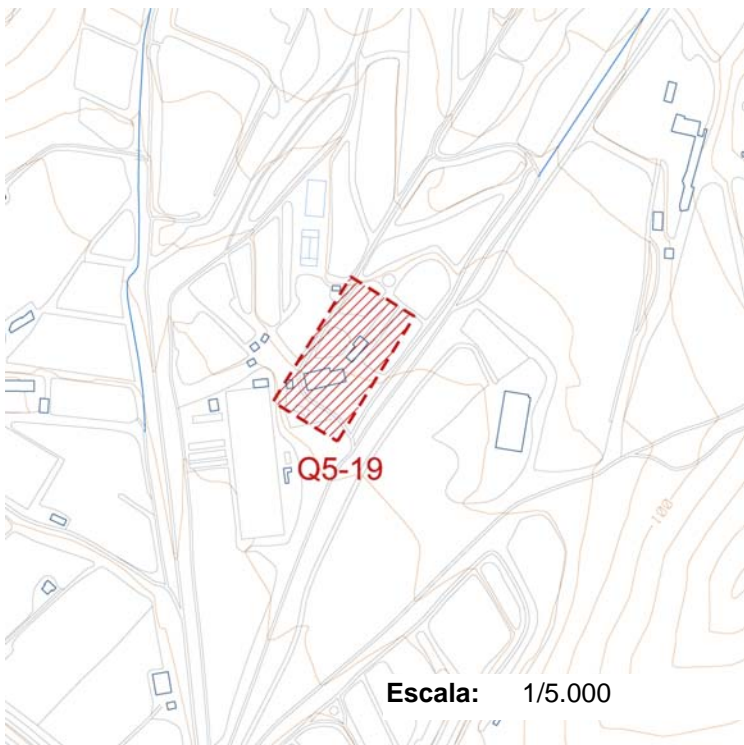
## DETERMINACIONS NORMATIVES

**Prescripcions particulars****Prescripcions generals**

Procediment a seguir per a la realització d'obres i altres intervencions està descrit en l'article 28 de la normativa d'aquest Pla Especial.



**EMPLAÇAMENT:**



Coordenades UTM: X 450752 - Y 4601477

**DESCRIPCIÓ**



**Conservació:** Desconegut

**Data, època:** S. XIV

El mas Ballot del veïnat de la Pujada apareix documentat com a mínim des del 1360.  
L'aspecte actual es del segle XVI.  
Ha esta inclòs d'acord amb els criteris establerts en el punt 2.3 de la Memòria.  
La masia també té protecció arquitectònica mitjançant la fitxa E5-23.

**Bibliografia:** Cuadrada, Coral, El Maresme Medieval: Hàbitat, Economia i Societat, segles X-XIV, Mataró (1988).  
J. Lladó-F. Lladó-D. Farell-E. Subiñà, La carta arqueològica d'Argentona. Estat actual. XIX Sessió d'Estudis Argentonins, Mataró (2003)

## DADES URBANÍSTIQUES

**Marc legal:** BCIL.

Bé Cultural d'Interés Local

Pla Especial de Patrimoni. Llei 9/1993 de 30 de setembre del Patrimoni Cultural Català

**Nivell de protecció:** 5 **Preservació d'entorn**

Preservació d'entorns d'interés arqueològic, geològic, paleontològic, paisatgístic o natural

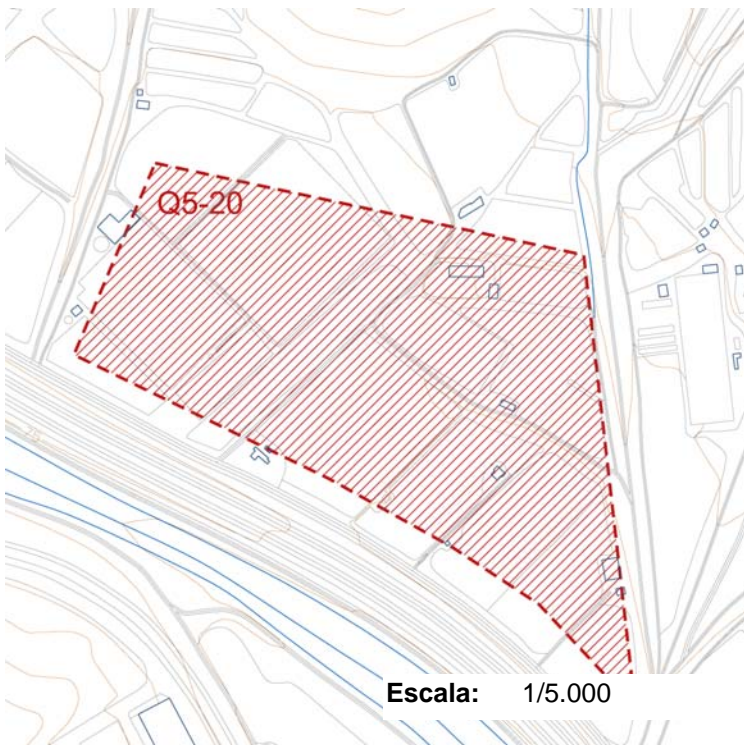
**Protecció ambiental:****Classificació SNU** Sòl no urbanitzable**Qualificació:**

7, Sòl de valor agrícola

## DETERMINACIONS NORMATIVES

**Prescripcions particulars****Prescripcions generals**

Procediment a seguir per a la realització d'obres i altres intervencions està descrit en l'article 27 de la normativa d'aquest Pla Especial.

**EMPLAÇAMENT:**

Coordenades UTM: X 450570 - Y 4601346

Escala: 1/5.000

**DESCRIPCIÓ****Conservació:** Desconegut**Data, època:** S. XIV

El mas Lladó del veïnat de la Pujada apareix documentat com a mínim des del 1309. Consta enrunat i no localitzat des del segle XVI. Ha esta inclòs d'acord amb els criteris establerts en el punt 2.3 de la Memòria.

**Bibliografia:** Cuadrada, Coral, El Maresme Medieval: Hàbitat, Economia i Societat, segles X-XIV, Mataró (1988).

J. Lladó-F. Lladó-D. Farell-E. Subiñà, La carta arqueològica d'Argentona. Estat actual. XIX Sessió d'Estudis Argentonins, Mataró (2003)

## DADES URBANÍSTIQUES

**Marc legal:** CM

Catàleg Municipal

Bens culturals o naturals de competència municipal

**Nivell de protecció:** 6 **Estudi d'entorn**

Estudi, i preservació si s'escau, d'entorns d'interés arqueològic, geològic o paleontològic.

**Protecció ambiental:****Classificació SNU** Sòl no urbanitzable**Qualificació:**

7, Sòl de valor agrícola

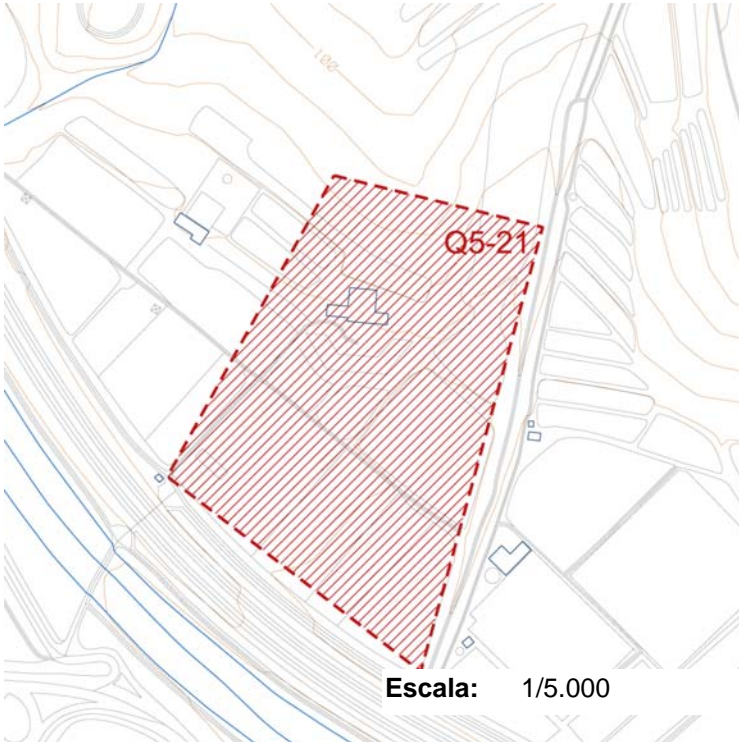
## DETERMINACIONS NORMATIVES

**Prescripcions particulars****Prescripcions generals**

Procediment a seguir per a la realització d'obres i altres intervencions està descrit en l'article 28 de la normativa d'aquest Pla Especial.

**EMPLAÇAMENT:**

Coordenades UTM: X 450223 - Y 4601684



Escala: 1/5.000

**DESCRIPCIÓ****Conservació:** Desconegut**Data, època:** S. I-XIV

Troballes superficials de ceràmica romana citades per M. Ribas (1952). Les prospeccions fetes recentment han confirmat l'existència d'un jaciment possiblement d'època romana. Han aparegut fragments d'àmfora tarraconense (Dressel 2-4), itàlica (Dressel 1), ceràmica ibèrica, Clara C i materials constructius.

El mas Far (Can Comalada) del veïnat de la Pujada apareix documentat com a mínim des del 1360.

El seu aspecte actual data del segle XVII.

Ha estat inclòs d'acord amb els criteris establerts en el punt 2.3 de la Memòria.

La masia també té protecció arquitectònica mitjançant la fitxa E5-25.

**Bibliografia:** Cuadrada, Coral, El Maresme Medieval: Hàbitat, Economia i Societat, segles X-XIV, Mataró (1988).

Generalitat de Catalunya. Carta arqueològica d'Argentona (2000). Revisió del 2009.

J. Lladó-F. Lladó-D. Farell-E. Subiñà, La carta arqueològica d'Argentona. Estat actual. XIX Sessió d'Estudis Argentonins, Mataró (2003)

## DADES URBANÍSTIQUES

**Marc legal:** BCIL.

Bé Cultural d'Interés Local

Pla Especial de Patrimoni. Llei 9/1993 de 30 de setembre del Patrimoni Cultural Català

**Nivell de protecció:** 5 **Preservació d'entorn**

Preservació d'entorns d'interés arqueològic, geològic, paleontològic, paisatgístic o natural

**Protecció ambiental:****Classificació SNU** Sòl no urbanitzable**Qualificació:**

7, Sòl de valor agrícola

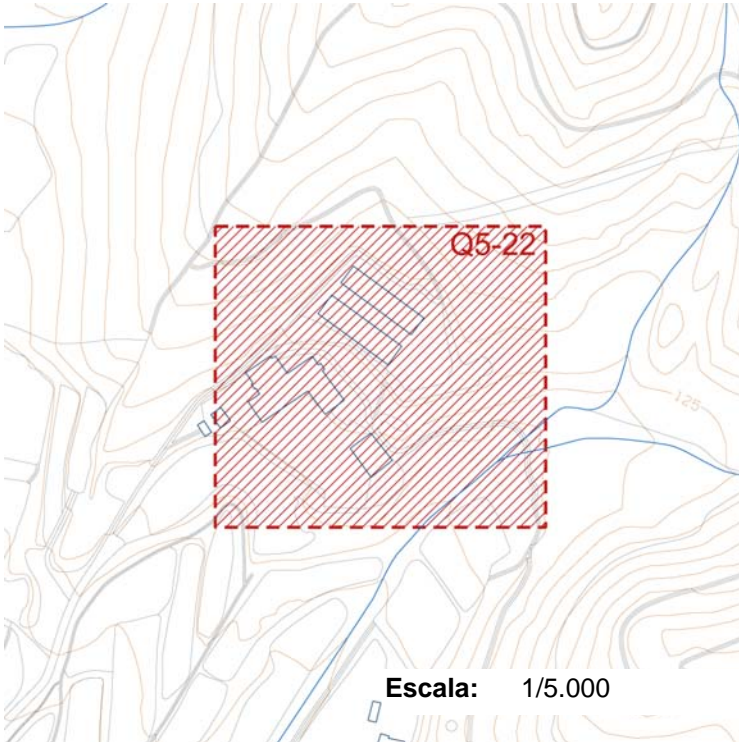
## DETERMINACIONS NORMATIVES

**Prescripcions particulars****Prescripcions generals**

Procediment a seguir per a la realització d'obres i altres intervencions està descrit en l'article 27 de la normativa d'aquest Pla Especial.

**EMPLAÇAMENT:**

Coordenades UTM: X 450991 - Y 4601840

**DESCRIPCIÓ****Conservació:** Desconegut**Data, època:** S. I-XIV

Existeixen notícies des de Serra Ràfols fins a Ribas de l'aparició de ceràmica romana en superfície en una gran àrea d'extensió que aniria des del sud de Can Cabanyes fins a Can Castells, al nord. M. Ribas, també cita l'existència d'enterraments i Marta Prevosti fa l'estudi de les ceràmiques dibuixades per m. Ribas, sobretot de les sigillades. S'han realitzat prospeccions modernes sense resultats positius, però això no vol dir que no hi hagi jaciment. El mas Estrany i Verdaguer (Mas Cabanyes) del veïnat de la Pujada apareix documentat com a mínim des del 1309 i 1287 respectivament. El seu aspecte actual data del segle XVI. Ha estat inclòs d'acord amb els criteris establerts en el punt 2.3 de la Memòria. La masia també té protecció arquitectònica mitjançant la fitxa E5-24.

**Bibliografia:** Cuadrada, Coral, El Maresme Medieval: Hàbitat, Economia i Societat, segles X-XIV, Mataró (1988).  
Generalitat de Catalunya. Carta arqueològica d'Argentona (2000). Revisió del 2009.  
J. Lladó-F. Lladó-D. Farell-E. Subiñà, La carta arqueològica d'Argentona. Estat actual. XIX Sessió d'Estudis Argentonins, Mataró (2003)

## DADES URBANÍSTIQUES

**Marc legal:** BCIL.

Bé Cultural d'Interés Local

Pla Especial de Patrimoni. Llei 9/1993 de 30 de setembre del Patrimoni Cultural Català

**Nivell de protecció:** 5 **Preservació d'entorn**

Preservació d'entorns d'interés arqueològic, geològic, paleontològic, paisatgístic o natural

**Protecció ambiental:****Classificació SNU** Sòl no urbanitzable**Qualificació:**

7, Sòl de valor agrícola

## DETERMINACIONS NORMATIVES

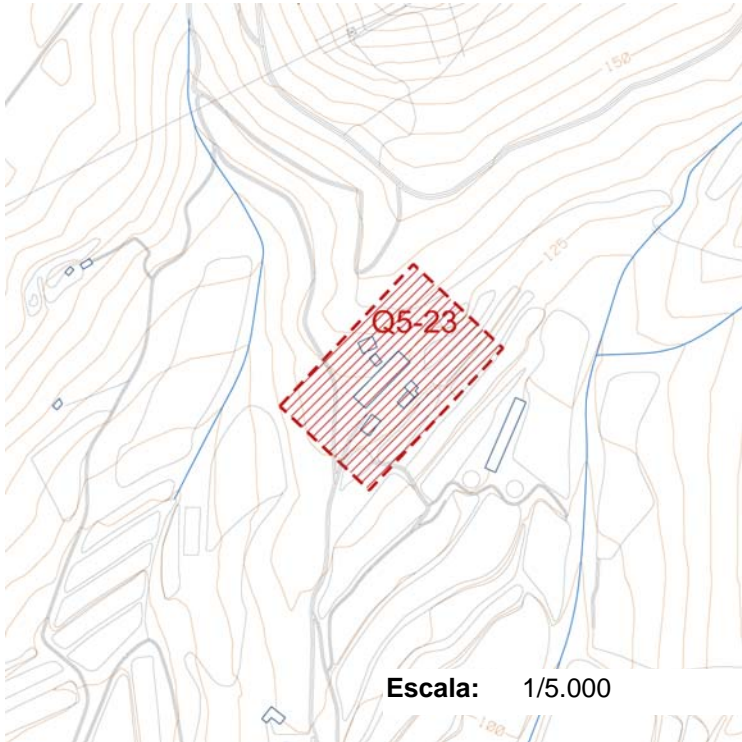
**Prescripcions particulars****Prescripcions generals**

Procediment a seguir per a la realització d'obres i altres intervencions està descrit en l'article 27 de la normativa d'aquest Pla Especial.



**EMPLAÇAMENT:**

Coordenades UTM: X 450588 - Y 4602121

**DESCRIPCIÓ****Conservació:** Desconegut**Data, època:** S. XIV

El mas Castells del veïnat de la Pujada apareix documentat com a mínim des del 1312. El seu aspecte actual data del segle XVII. Ha esta inclòs d'acord amb els criteris establerts en el punt 2.3 de la Memòria. La masia també té protecció arquitectònica mitjançant la fitxa E5-28.

**Bibliografia:** Cuadrada, Coral, El Maresme Medieval: Hàbitat, Economia i Societat, segles X-XIV, Mataró (1988).

J. Lladó-F. Lladó-D. Farell-E. Subiñà, La carta arqueològica d'Argentona. Estat actual. XIX Sessió d'Estudis Argentonins, Mataró (2003)

## DADES URBANÍSTIQUES

**Marc legal:** BCIL.

Bé Cultural d'Interés Local

Pla Especial de Patrimoni. Llei 9/1993 de 30 de setembre del Patrimoni Cultural Català

**Nivell de protecció:** 5 **Preservació d'entorn**

Preservació d'entorns d'interés arqueològic, geològic, paleontològic, paisatgístic o natural

**Protecció ambiental:****Classificació SNU** Sòl no urbanitzable**Qualificació:**

7, Sòl de valor agrícola

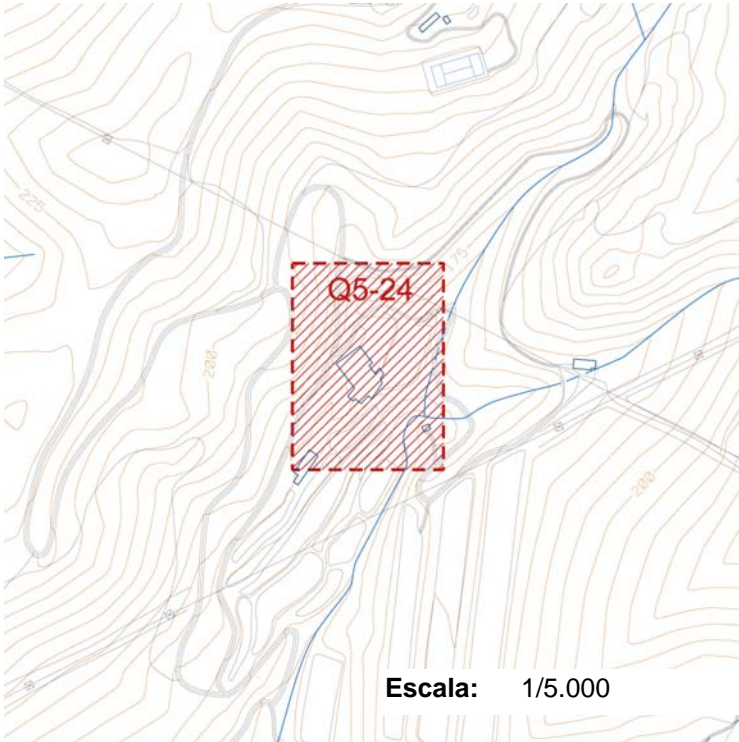
## DETERMINACIONS NORMATIVES

**Prescripcions particulars****Prescripcions generals**

Procediment a seguir per a la realització d'obres i altres intervencions està descrit en l'article 27 de la normativa d'aquest Pla Especial.

**EMPLAÇAMENT:**

Coordenades UTM: X 450976 - Y 4602640



Escala: 1/5.000

**DESCRIPCIÓ****Conservació:** Desconegut**Data, època:** S. I-XIV

Les notícies ens les dona M. Ribas (1952). Esmenta troballes de ceràmica romana i enterraments. A les seves notes es diu que la majoria de troballes es van fer al turó al N de la masia.

Prospeccions modernes que s'hi ha realitzat no han pogut aportar noves dades.

El mas martí del veïnat de la Pujada apareix documentat com a mínim des del 1360.

Destaca que en aquesta masia hi havia una capella dedicada a Sant Martí, esmentada com a mínim des del segle XVI, que segurament a passat a ocupar alguna estança interior de la masia.

El seu aspecte actual data del segle XVII.

Ha esta inclòs d'acord amb els criteris establerts en el punt 2.3 de la Memòria.

La masia també té protecció arquitectònica mitjançant la fitxa E5-29.

**Bibliografia:** Cuadrada, Coral, El Maresme Medieval: Hàbitat, Economia i Societat, segles X-XIV, Mataró (1988).

J. Lladó-F. Lladó-D. Farell-E. Subiñà, La carta arqueològica d'Argentona. Estat actual. XIX Sessió d'Estudis Argentonins, Mataró (2003)

## DADES URBANÍSTIQUES

**Marc legal:** BCIL.

Bé Cultural d'Interés Local

Pla Especial de Patrimoni. Llei 9/1993 de 30 de setembre del Patrimoni Cultural Català

**Nivell de protecció:** 5 **Preservació d'entorn**

Preservació d'entorns d'interés arqueològic, geològic, paleontològic, paisatgístic o natural

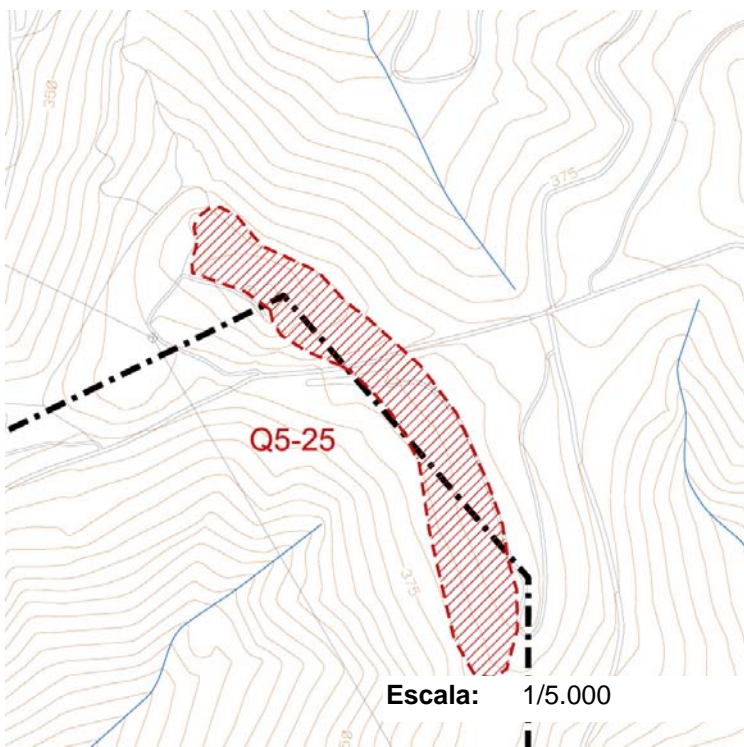
**Protecció ambiental:****Classificació SNU** Sòl no urbanitzable**Qualificació:**

9, Bosc permanent

## DETERMINACIONS NORMATIVES

**Prescripcions particulars****Prescripcions generals**

Procediment a seguir per a la realització d'obres i altres intervencions està descrit en l'article 27 de la normativa d'aquest Pla Especial.

**EMPLAÇAMENT:**

Coordenades UTM: X 451991 - Y 4602887

**DESCRIPCIÓ****Conservació:** Desconegut**Data, època:** S. VII-I a.C.

Jaciment ibèric, on Ribas documenta troballes superficials de ceràmica ibèrica. En la revisió de la Carta Arqueològica del 2008 no es van observar restes.

**Bibliografia:** Generalitat de Catalunya. Carta arqueològica d'Argentona (2000). Revisió del 2009. Marià Ribas. El poblament d'Ilduro. Barcelona (1952).

## DADES URBANÍSTIQUES

**Marc legal:** CM

Catàleg Municipal

Bens culturals o naturals de competència municipal

**Nivell de protecció:** 6 **Estudi d'entorn**

Estudi, i preservació si s'escau, d'entorns d'interès arqueològic, geològic o paleontològic.

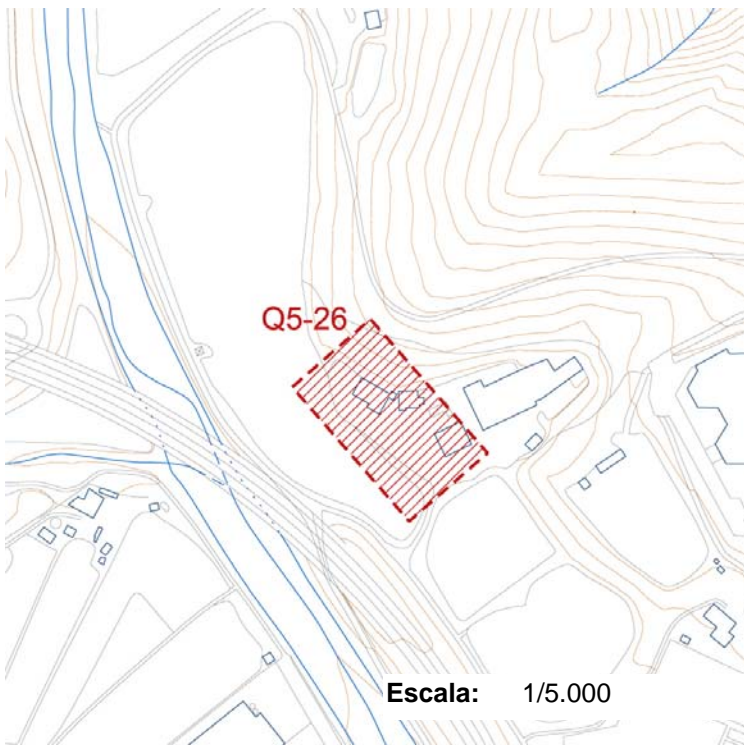
**Protecció ambiental:****Classificació SNU** Sòl no urbanitzable**Qualificació:**

9, Bosc permanent

## DETERMINACIONS NORMATIVES

**Prescripcions particulars****Prescripcions generals**

Procediment a seguir per a la realització d'obres i altres intervencions està descrit en l'article 28 de la normativa d'aquest Pla Especial.

**EMPLAÇAMENT:****Coordenades UTM:** X 449557 - Y 4602657**DESCRIPCIÓ****Conservació:** Desconegut**Data, època:** S. XVI

El mas Mustarós del veïnat de la Pujada apareix documentat com a mínim des del segle XVI.  
El seu aspecte actual data del segle XVII.  
Ha esta inclòs d'acord amb els criteris establerts en el punt 2.3 de la Memòria.  
La masia també té protecció arquitectònica mitjançant la fitxa E5-30.

**Bibliografia:**

## DADES URBANÍSTIQUES

**Marc legal:** BCIL.

Bé Cultural d'Interés Local

Pla Especial de Patrimoni. Llei 9/1993 de 30 de setembre del Patrimoni Cultural Català

**Nivell de protecció:** 5 **Preservació d'entorn**

Preservació d'entorns d'interés arqueològic, geològic, paleontològic, paisatgístic o natural

**Protecció ambiental:****Classificació SNU** Sòl no urbanitzable**Qualificació:**

7, Sòl de valor agrícola

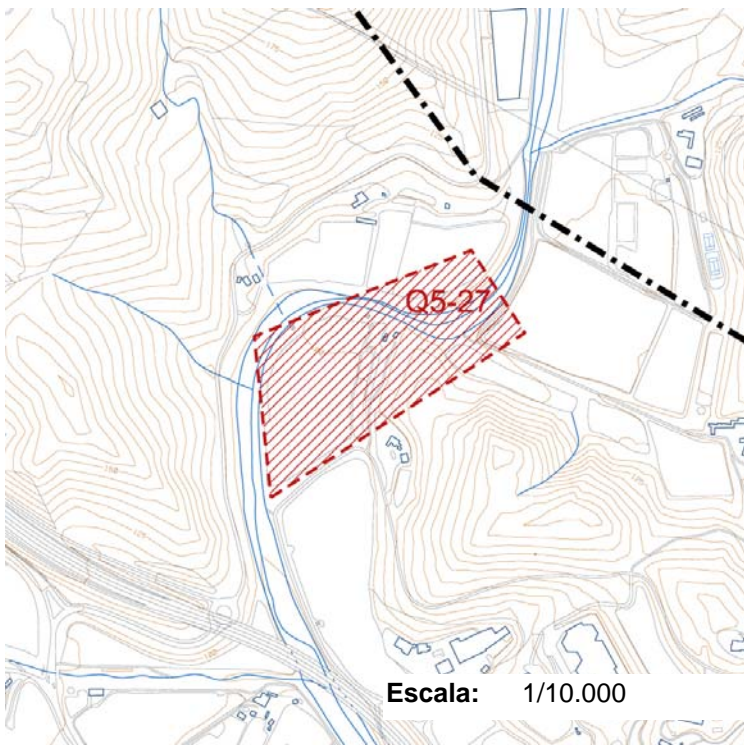
## DETERMINACIONS NORMATIVES

**Prescripcions particulars****Prescripcions generals**

Procediment a seguir per a la realització d'obres i altres intervencions està descrit en l'article 27 de la normativa d'aquest Pla Especial.



## EMPLAÇAMENT:



Coordenades UTM: X 449542 - Y 4603113

## DESCRIPCIÓ



Conservació: Desconegut

Data, època: S. I-V

La notícia ens la proporciona M. Ribas i parla de les restes d'una possible vil·la romana, ja que s'hi van trobar ceràmica, paviments i material constructiu. A la carta arqueològica es diu que podria tractar-se del mateix indret de Can Matavents.

Ha esta inclòs d'acord amb els criteris establerts en el punt 2.3 de la Memòria.

Bibliografia: Generalitat de Catalunya. Carta arqueològica d'Argentona (2000). Revisió del 2009.  
J. Lladó-F. Lladó-D. Farell-E. Subià, La carta arqueològica d'Argentona. Estat actual. XIX Sessió d'Estudis Argentonins, Mataró (2003)

## DADES URBANÍSTIQUES

**Marc legal:** CM

Catàleg Municipal

Bens culturals o naturals de competència municipal

**Nivell de protecció:** 6 **Estudi d'entorn**

Estudi, i preservació si s'escau, d'entorns d'interès arqueològic, geològic o paleontològic.

**Protecció ambiental:****Classificació SNU** Sòl no urbanitzable**Qualificació:**

7, Sòl de valor agrícola

## DETERMINACIONS NORMATIVES

**Prescripcions particulars**

--	--

**Prescripcions generals**

	Procediment a seguir per a la realització d'obres i altres intervencions està descrit en l'article 28 de la normativa d'aquest Pla Especial.
--	--